

# **ТУРИСТСКО-РЕКРЕАЦИОННЫЕ РЕСУРСЫ ЧЕЧЕНСКОЙ РЕСПУБЛИКИ**



## **Учебное пособие**

**Для студентов бакалавриата, магистратуры и слушателей учреждений  
дополнительного профессионального образования по направлениям подготовки  
05.03.02 География, 05.04.02 География, 43.03. 02 Туризм и 43. 03. 01 Сервис**

**Грозный 2020**

**МИНИСТЕРСТВО НАУКИ И ВЫСШЕГО ОБРАЗОВАНИЯ  
РОССИЙСКОЙ ФЕДЕРАЦИИ  
ФГБОУ ВО «ЧЕЧЕНСКИЙ ГОСУДАРСТВЕННЫЙ УНИВЕРСИТЕТ»  
Кафедра географии**

# **ТУРИСТСКО-РЕКРЕАЦИОННЫЕ РЕСУРСЫ ЧЕЧЕНСКОЙ РЕСПУБЛИКИ**

## **Учебное пособие**

**Для студентов бакалавриата, магистратуры и слушателей учреждений  
дополнительного профессионального образования по направлениям подготовки  
05.03.02 География, 05.04.02 География, 43.03. 02 Туризм и 43. 03. 01 Сервис**

**Руководитель проекта и общая редакция - к.г.н., доцент Устаев А.Л.**

**Грозный 2020**

**Печатается по решению Ученого совета  
ФГБОУ ВО "Чеченский государственный университет"  
Протокол № 9 от 26.11.2020 г.**

**УДК 338.48  
ББК 8я73+65.9-80я73**

**Рецензенты:**

**Идигова Л.М.,** доктор экономических наук, профессор  
**Сулумов С.Х.,** кандидат географических наук, доцент

Охарактеризованы природные и социально-экономические, включая этнокультурные, ресурсы развития туристской индустрии в Чеченской Республике. Содержание, структура и методический аппарат учебного пособия ориентированы на максимально эффективное усвоение слушателями теоретического материала, а также практических умений и навыков, общекультурных и профессиональных компетенций для разработки, создания и реализации услуг предприятий и учреждений туристской индустрии.

Для студентов, руководителей и специалистов предприятий и учреждений сферы туризма и сервиса: агентств, экскурсионных бюро, гостиниц, ресторанов, транспортных предприятий, музеев и других культурно-досуговых учреждений по обслуживанию туристов.

**Устаев А.Л., Нунуев С.-Х.М., Мукаева Л.А., Гакаев Р.А.** Для студентов бакалавриата, магистратуры и слушателей учреждений дополнительного профессионального образования по направлениям подготовки 05.03.02 География, 05.04.02 География, 43.03.02 Туризм и 43.03.01 Сервис – Грозный: изд-во ФГБОУ ВО «Чеченский государственный университет», 2020. – 208 с.

© А.Л. Устаев, С.-Х.М. Нунуев, Л.А. Мукаева, Р.А. Гакаев, 2020 г.

© ФГБОУ ВО «Чеченский государственный университет», 2020 г.



**2020** - год туризма в Чеченской Республике

## ВВЕДЕНИЕ

Возрождение экономики и социальной сферы Чеченской Республики с 2000 года, практически «с нуля», требовало решения насущных, неотложных задач – прежде всего, ускоренного развития отраслей жизнеобеспечения. Но, вместе с тем, остро необходимым стало переосмысление опыта предыдущего командно-планового хозяйствования.

Чеченская Республика (Чечено-Ингушетия) до начала 90-х годов прошлого столетия была одним из наиболее индустриально развитых регионов страны. Вместе с тем, однобокая, ориентированная на нефтепромышленный комплекс, отраслевая структура и размещение предприятий, почти исключительно в городе Грозном, привели к контрастным различиям в социально-экономическом развитии региона. Сложилась ситуация: благополучный «оазис» - город Грозный и преобладающая по численности населения, депрессивная сельская местность. Сельское (в основном- вайнахское) население, испытывало острую хроническую безработицу, ограничивалось сельским хозяйством, ведением личного подсобного хозяйства, имело крайне низкий уровень доходов и слабо развитую социальную инфраструктуру.

Новая экономика, которая начинает формироваться в Чеченской Республике, должна и может ориентироваться, как и экономика всей страны, на современную, инновационную отраслевую структуру, на производство продукции с высокой долей добавленной стоимости, что характерно для наиболее развитых стран мира. Это, в частности, отрасли третичного сектора экономики (сфера услуг) и наукоёмкие информационные технологии, внедряемые во все отрасли реального производства.

Преобладание в структуре экономики и высокий удельный вес третичного сектора (сферы услуг) – важнейшая тенденция и критерий перехода к постиндустриальному, информационному этапу развития общества.

Одна из наиболее эффективных, интенсивно развивающихся отраслей мировой экономики – туризм, его удельный вес в мировом валовом продукте составляет около 10 процентов. С туризмом неразрывно сопряжены различные отрасли сферы сервисных услуг, он даёт в экономике значительный мультипликативный эффект.

Туризм рассматривается сегодня как источник финансовых доходов бюджетов всех уровней, средство повышения занятости и качества жизни населения, способ поддержания здоровья граждан, основа для развития социокультурной среды, воспитания патриотических чувств молодежи, мощный инструмент просвещения и формирования нравственной платформы развития гражданского общества.

Чеченская Республика, экономика которой активно возрождается, вызывает устойчивый, возрастающий интерес к ней. Этот позитивный для развития въездного туризма в Чеченской Республике фактор, во многом является и следствием проявления известного изречения: «нет худа без добра». События, связанные с общественно-политической ситуацией в Чеченской Республике, несколько лет были объектом пристального внимания в стране и в мире. «Шлейф» этого интереса к республике мультиплицируется и с её привлекательностью, сложившейся издавна, на основе сочетания многих природных и этнокультурных факторов.

В результате, туристические потоки в республику непрерывно растут. Если в 2014 году поток туристов в регионы Северного Кавказа составил 1,2 млн. человек, то по итогам 2018 года он превысил 2,7 млн. человек. Прирост ежегодно прибывающих в Чеченскую Республику из других регионов страны и из-за рубежа, также велик - с 7 тыс. в 2011 году, до 170 тыс. в 2019 году. Всё острее становится проблема кадрового обеспечения формирующейся туристской индустрии республики, в том числе всесторонне подготовленных, квалифицированных экскурсоводов, гидов. Для подготовки таких специалистов в учреждениях дополнительного образования и для самостоятельного изучения ресурсного потенциала туристской индустрии в Чеченской Республике предназначено данное учебное пособие.

Авторы и составители глав и разделов: А.Л. Устаев – Введение, главы I, II, III, IV, VII.2, VIII.2, X., Заключение; С-Х. М. Нунуев – главы V, VI; Л.А. Мукаева – глава VIII.1.; Р.А. Гакаев – главы VII.1, IX.

## Глава первая. Сквозь призму веков. История Чечни.

Кавказ является одним из очагов ранней цивилизации. Он был заселен с древнейших времен. Этому процессу способствовали благоприятные естественно-географические условия. На Кавказе смыкаются Европа и Азия. Тем самым он является той зоной, через которую устанавливаются торговые, политические, военные и культурные контакты между Переднеазиатскими странами и Восточной Европой. Здесь бывали путешественники и завоеватели, купцы и историки. Его многоязычный контраст подмечен античными и арабскими историками, географами.

Чеченцы - один из древнейших народов Кавказа с выразительным антропологическим типом, характерным этническим лицом, самобытной культурой и богатым языком. Уже в конце 3 - первой половине 2 тысячелетия до н.э. на территории Чечни развивается самобытная культура населения.

Чеченцы – непосредственные участники формирования на Кавказе таких археологических культур, как раннеземледельческая, куро-аракская, майкопская, Каякентско-харачоевская, мугерганская, кобанская. Совокупностью современных показателей археологии, антропологии, лингвистики и этнографии установлено местное происхождение чеченского (нахского) народа. Упоминания о чеченцах (под разными названиями), как о коренных обитателях Кавказа, встречаются во многих древних и средневековых источниках. Первые достоверные письменные известия о предках чеченцев мы находим у греко-римских историков 1 в. до н.э. и начала 1 в. н.э.

Археологические исследования доказывают наличие тесных экономических и культурных связей чеченцев не только с сопредельными территориями, но и с народами Передней Азии и Восточной Европы. Вместе с остальными народами Кавказа, чеченцы участвовали в борьбе с нашествиями римлян, иранцев, арабов. С IV в. равнинная часть Чечни входила в состав многоплеменного Аланского царства. Горные же районы вошли в состав царства Серир. Мирная жизнь средневековой Чечни была прервана нашествием в XIII в. монголо-татар, которое и уничтожило первые государственные образования на ее территории. Под натиском кочевников предки чеченцев вынуждены были покинуть равнинные земли и уйти в горы, что, несомненно, задержало общественно-экономическое развитие чеченского общества. В XIV в. оправившиеся от монгольского нашествия чеченцы образовали

государство Симсир, уничтоженное позже войсками Тимура. После распада Золотой Орды часть равнинных ареалов Чечни попали под контроль кабардинских и дагестанских феодалов. Вытесненные монголо-татарами с равнинных земель чеченцы до XVI в. жили в основном в горах, разделяясь на территориальные группы, получавшие названия от гор, рек и т.д. (мичиковцы, качкальковцы), близ которых они проживали. С XVI в. чеченцы начинают возвращаться на равнину. Приблизительно с этого же времени на Тереке и Сунже появляются русские переселенцы-казаки, которые вскоре станут составной частью северокавказского сообщества. Терско-гребенское казачество, ставшее существенным фактором экономической и политической истории края, складывалось не только из беглых русских, но и из представителей самих горских народов, прежде всего, чеченцев. В исторической литературе сложилось единое мнение о том, что в первоначальный период складывания терско-гребенского казачества (в XVI-XVII вв.) между ним и чеченцами сложились мирные, дружеские отношения. Они продолжались вплоть до конца XVIII в., пока царизм не стал использовать казаков в своих колониальных целях. Мирные отношения казаков и горцев способствовали взаимовлиянию горской и русской культуры.

С конца XVI в. начинается складывание русско-чеченского военно-политического союза. В его создании были заинтересованы обе стороны. Россия нуждалась в помощи северокавказских горцев для успешной борьбы с Турцией и Ираном, которые давно пытались завладеть Северным Кавказом. Через Чечню шли удобные пути сообщения с Закавказьем. По политическим и экономическим мотивам в союзе с Россией кровно были заинтересованы и чеченцы. В 1588 г. в Москву прибыло первое чеченское посольство, ходатайствовавшее о

принятии чеченцев под российское покровительство. Московский царь издал соответствующую грамоту. Взаимная заинтересованность чеченских владельцев и царских властей в мирных политических и экономических отношениях привела к установлению между ними военно-политического взаимодействия. По указам из Москвы чеченцы постоянно выходили в походы вместе с кабардинцами и терскими казаками, в том числе против Крыма и ирано-турецких были верными и последовательными союзниками. О намечившемся тесном сближении чеченцев и России в середине XVI-начале XVII вв. говорит и тот факт, что часть терских казаков служила под началом «окоцких мурз» - чеченских владельцев. Все вышесказанное подтверждается большим количеством архивных документов.

Во второй половине XVIII в., и в особенности в последние два его десятилетия, целый ряд чеченских аулов и обществ принимают российское подданство. Наибольшее количество присяг о подданстве приходится на 1781 год, что дало некоторым историкам основание писать, что это означало присоединение Чеченской Республики к России.

Однако в последней трети XVIII в. в российско-чеченских взаимоотношениях появились и новые, негативные моменты. По мере усиления России на Северном Кавказе и ослабления ее соперников (Турции и Ирана) в борьбе за регион царизм все более активно начинает переходить от союзнических отношений с горцами (в том числе и с чеченцами) к их прямому подчинению. При этом захватываются горские земли, на которых строятся военные укрепления и казачьи станицы. Все это встречает вооруженное сопротивление со стороны горцев.

С начала XIX в. происходит еще более резкая активизация кавказской политики России. В 1818 г., со строительства крепости Грозной, начинается массированное наступление царизма на Чечню. Наместник Кавказа А.П. Ермолов (1816-1827 гг.), отбросив предыдущий, многовековой опыт преимущественно мирных отношений России с горцами, начинает силовыми методами, ускоренно устанавливая в крае российскую власть. В ответ поднимается освободительная борьба горцев. Начинается трагическая Кавказская война. В 1840 г. в Чеченской Республике, в ответ на репрессивную политику царской администрации, происходит всеобщее вооруженное восстание. Имам Чеченской Республики провозглашается Шамиль. Чеченская Республика становится составной частью теократического государства Шамиля – имамата. Процесс присоединения Чеченской Республики к России завершается в 1859 г., после окончательного разгрома Шамиля. Чеченцы сильно пострадали в ходе Кавказской войны. Были полностью уничтожены десятки аулов. От военных действий, голода и болезней погибла почти треть населения.

Следует отметить, что даже в годы Кавказской войны не прерывались торговые, политико-дипломатические и культурные связи между чеченцами и русскими поселенцами по Тереку, возникшие в предыдущий период. Даже в годы этой войны граница между российским государством и чеченскими обществами представляла собой не только линию вооруженного соприкосновения, но и своего рода контактно-цивилизационную зону, где развивались хозяйственные и личные (куначеские) связи. Процесс взаимопознания и взаимовлияния русских и чеченцев, ослаблявший вражду и недоверие, не прерывался с конца XVI в. В годы Кавказской войны чеченцы неоднократно пытались мирным, политическим путем решить возникающие проблемы в русско-чеченских отношениях.

В 60-70-е годы XIX в. в Чеченской Республике были проведены административные и земельно-налоговые реформы, созданы первые светские школы для чеченских детей. В 1868 г. был издан первый букварь на чеченском языке. В 1896 г. открыто Грозненское городское училище. С конца XIX в. началась промышленная добыча нефти. В 1893 г. железная дорога связала Грозный с центром России. Уже в начале XX в. г. Грозный стал превращаться в один из промышленных центров Северного Кавказа. Несмотря на то, что эти преобразования проводились в духе установления колониальных порядков (именно это обстоятельство вызвало восстание в Чеченской Республике в 1877 г., а также переселение части населения в пределы Османской империи), они способствовали втягиванию Чеченской Республики в



единую российскую административную, экономическую и культурно-образовательную систему.

В годы революции и гражданской войны в Чечне господствовали анархия и безвластие. В этот период чеченцы пережили революцию и контрреволюцию, этническую войну с казаками, геноцид Белой и Красной Армий. Успехом не увенчались попытки создать независимое государство – как религиозного (эмиратство шейха Узун-Хаджи), так и светского типа (Горская Республика). В конечном счете малоимущая часть чеченцев сделала выбор в пользу советской власти, обещавшей им свободу, равенство, землю и государственность.

Декретом ВЦИК в 1922 г. провозгласили создание в рамках РСФСР Чеченской автономной области. В 1934 г. Чеченскую и Ингушскую автономии объединили в Чечено-Ингушскую автономную область. В 1936 г. она была преобразована в Чечено-Ингушскую АССР. В годы Великой Отечественной войны (1941 – 1945 гг.) немецко-фашистские войска вторглись на территорию автономии (осенью 1942 г.). В январе 1943 г. Чечено-Ингушская АССР была освобождена. Чеченцы мужественно сражались в рядах Советской Армии. Несколько тысяч воинов были награждены орденами и медалями СССР. 18 чеченцам было присвоено звание Героя Советского Союза.

В 1944 г. автономную республику ликвидировали. Двести тысяч солдат и офицеров НКВД и Красной Армии провели войсковую операцию по депортации свыше полумиллиона чеченцев и ингушей в Казахстан и Среднюю Азию. Значительная часть депортированных погибла во время переселения и в первый год ссылки. В 1957 г. Чечено-Ингушская АССР была восстановлена. При этом остались закрытыми для проживания чеченцев некоторые горные районы республики.

В ноябре 1990 г. сессия Верховного Совета Чечено-Ингушской республики приняла Декларацию о суверенитете. 1 ноября 1991 г. было провозглашено создание Чеченской Республики. Новые чеченские власти отказались от подписания Федеративного договора. В июне 1993 г. под руководством генерала Д. Дудаева в Чеченской Республике был совершен военный переворот. По требованию Д. Дудаева из Чеченской Республики вывели российские войска. Территория республики стала местом сосредоточения бандформирований. В августе 1994 г. оппозиционный Временный Совет Чеченской Республики объявил об отстранении Д. Дудаева от власти. Развернувшиеся в Чеченской Республике в ноябре 1994 г. боевые действия закончились поражением оппозиции. На основании указа Президента РФ Б.Н. Ельцина «О мерах по пресечению деятельности незаконных вооруженных формирований на территории Чеченской Республики» с 7 декабря 1994 г. начался ввод российских войск в Чечню. Несмотря на взятие федеральными силами Грозного и создание правительства национального возрождения боевые действия не были прекращены. Значительная часть чеченского народа была вынуждена покинуть республику. На территории Ингушетии и в других регионах создавались лагеря чеченских беженцев. Война в Чеченской Республике в тот период завершилась подписанием 30 августа 1996 г. в Хасавюрте договора о прекращении боевых действий и полном выводе федеральных войск с территории Чеченской Республики. Во главе Республики Ичкерия встал А. Масхадов. На территории Чеченской Республики были установлены шариатские законы. Вопреки Хасавюртовским соглашениям, теракты со стороны чеченских боевиков продолжались. С вторжения бандформирований в августе 1999 г. на территорию Дагестана начался новый этап боевых действий в Чеченской Республике. К февралю 2000 г. общевойсковая операция по уничтожению бандформирований была завершена. Летом 2000 г. главой Временной администрации ЧР был назначен Ахмат-хаджи Кадыров. Начался трудный процесс возрождения Чеченской Республики. 23 марта 2003 г. в Чеченской Республике был проведен референдум, на котором населением подавляющим большинством голосов высказалось за нахождение Чеченской Республики в составе России. Была принята Конституция ЧР, утверждены законы о выборах Президента и Правительства ЧР. Осенью 2003 г. первым Президентом Чеченской Республики был избран Ахмат-хаджи Кадыров. 9 мая 2004 г. А. А. Кадыров погиб в результате террористического акта.



5 апреля 2007 г. Президентом Чеченской Республики был утвержден Рамзан Ахматович Кадыров. Под его непосредственным руководством в Чеченской Республике в очень короткие сроки произошли разительные перемены. Восстановлена политическая стабильность. Большой частью восстановлены города Грозный, Гудермес и Аргун. Широкие строительные работы ведутся в районах республики. Полноценно заработали системы здравоохранения и образования. В истории Чеченской Республики началась новая страница.

Официальный сайт ЧГТРК

#### Вопросы и задания для самопроверки

- 1 Как обоснована автохтонность нахов, вайнахов на Кавказе, на Северном Кавказе? Какие известны другие версии?
2. Какие государственные образования существовали на территории Чечни в древности и в средние века?
3. Завоеватели каких государств совершали агрессию в разные исторические периоды на земли чеченцев?
- 4 Что можно сказать о развитии хозяйства и ремёсел чеченцев в первые века нашей эры?
5. Назовите этапы государственного строительства в Чечне в советские годы
6. Назовите годы сталинской репрессивной депортации чеченцев и ингушей.
7. Как можно оценить современное развитие Чеченской Республики?

## Глава вторая. Из истории путешествий и туризма в Чечне

### II.1 Древний и средневековый период

Горы Северного Кавказа от Каспийского до Чёрного моря издревле пересекали торговые пути. Один из, них – «Шекинский путь» или «Анапская дорога» проходил от Ахты, Согратля, по Аварскому Койсу, через горную Чечню и Кабарду и выходил к портам Чёрного моря. Другой транзитный торговый путь брал начало в горном Дагестане и через Унцукуль-Кизляр пересекал предгорно-равнинную территорию Чечни и тоже выходил к Черноморскому побережью. По этим караванным гужевым торговым путям периодически передвигалось большое количество людей, вовлечённых в межрегиональную торговлю прямо или косвенно. Это купцы, которые везли свой товар и товар 3-4-х соседей- поручителей, а также сопровождающие караван, охранники. На арбах и на вьючных лошадях перевозили мануфактуру, строительные материалы, продукцию кустарных народных промыслов. Меновым товаром выступали скот и продукция животноводства

В X веке арабский географ Аль-Масуди упоминает Предкавказье. Из царства Серир (арабские районы Дагестана) в сторону алан (равнины Предкавказья) ведёт трехдневный путь среди гор, лугов и лесов. И пролегает он через перевал Харамья и Харачоевскую котловину. Возможно, что племена, оставившие могильники на окраинах Харачоя, как раз и охраняли важные военно-торговые пути, что вели через легендарные Хой и Макажой.

Исполинская горная система Большого Кавказа была в аграрных, доиндустриальных обществах труднопреодолимой преградой для путников. Вместе с тем, в силу того, что Кавказско-Переднеазиатский многонациональный регион был одним из наиболее активных цивилизационных центров мира того времени, а также благодаря уникальному географическому положению, через перевалы Кавказского хребта проходили торговотранспортные и военные пути. Важнейшими транспортными магистралями через Большой Кавказ были Дербентский и Дарьяльский проходы, Меото-Колхидская дорога. Эти и другие пути соединяли Северный Кавказ с Закавказьем и Передней Азией, существовали пути, ведущие с обширных равнин Предкавказья на территорию нынешних Грузии, Дагестана, Осетии и в широтном направлении – на Черноморское побережье, в Астрахань, в Нижнее и Среднее Поволжье. Это были участки Дарьяльского прохода, Дорога вайнахов (Вайнех некъ) - по Ассинскому ущелью, Аргунский, Шохский, Ольгетский проходы и другие пути. Об интенсивности передвижения и путешествий по горным тропам, проходам и путям говорит тот факт, что наиболее опасные и удобные для привалов и остановок участки путей передвижения, были по личной инициативе отдельных лиц оборудованы, ухожены и благоустроены. Опасные участки дороги были укреплены каменной кладкой или подпорными стенками, иногда вымощены, обустроены мостками, отстойниками-накопителями воды. Более того, были сооружены привальные сакли, «гостевые башни». Пути сообщения фетишизировались, участие в их благоустройстве считалось проявлением высоких духовных качеств вайнаха, одной из высокочтимых добродетелей. Такое отношение к строительству колодцев на пересечении дорог, к расчистке родников, к обустройству мест отдыха для пеших путников или проезжающих сохраняется во многом и в наши дни. Как правило, известны имена вложивших свой труд и свои средства в объекты, создающие удобства для путешественников. Это одна из примечательных ментальных черт чеченцев, вайнахов.

У чеченцев на протяжении многих веков существовала придорожная инфраструктура торговых магистралей. Она включала, возведение высоких заградительных стен против камнепадов и селевых потоков, сторожевую службу, службу взимания дорожной подати, сопровождение торговых караванов, послов и другие службы.

В предгорной и горной Чечне существовал обычай оставлять еду и воду для путников, подвешивать вдоль дороги обереги-камни с отверстиями, обмазанные известью. В зимнее время делались отметки о местонахождении пещер, где путник с лошадей мог укрыться во время ненастья, разжечь огонь. Там хранились овчина, чтобы укрыться от холода и запас продуктов – хлеб, курдюк(дум). сыр или солёный творог, сушёные фрукты.

Наскальные отметки были следующими: знак, где хранится хлеб для путника; звёздочка из восьми пересекающихся линий – где хранилось сено, солома для путника с лошадьё; окружность с небольшой чёрточкой возле неё – место, где хранилась еда. Указатели-стрелки наносились кровью ритуального животного, которого приносили в жертву накануне или в первые дни чилла (самые холодные 40 дней зимы). Старец вместе с юношами – учениками поднимался в горы, в труднопроходимые места и наносил указанные отметины.

После отмены в России крепостного права (1861 год) и активизации экономического развития, активное инфраструктурное строительство усиливало экономические и культурные связи. Чеченцы стали постоянными участниками осенних и весенних ярмарок (на Кисловодском базаре, Моздокской, Кизлярской и других ярмарках).

С 1823 года, крепостными братьями Дубиниными впервые в стране и в мире была изобретена установка по выработке керосина из нефти и производство организовано, сначала в Моздоке, а позже – в ст. Наурской и вблизи крепости Грозной. Керосин, выработанный из грозненской нефти, доставлялся по торговым путям в Нижний Новгород, в Центральную Россию, в том числе в Москву.

Все эти региональные и общероссийские центры тяготения, стимулировали передвижения (путешествия на маленькие и большие расстояния) значительных масс людей и зарождение современных шоп-туров, в которые Чечня была с того времени активно вовлечена. Планетарного масштаба «шоп-турами» по современной терминологии были торговые караваны Великого Шёлкового пути, идущего из Китая на Ближний Восток и к Средиземноморью. В течение многих столетий она была торговой артерией между странами и народами.

Известный российский учёный-географ, В. В. Докучаев открыл и обосновал закон вертикальной поясности почв, совершая научную экспедицию по территории Чечни, пересекая Кавказ через Ведено, Харачой, перевал Харамя в Дагестан в 1886 году. Составленная им карта почв была представлена на всемирной выставке в Париже в 1900 году.

Сигаури И.М., Алироев И.Ю., Хасбулатова З.И.

## **II.2 Туристско-рекреационный комплекс Чечено-Ингушской республики в XX веке**

В состав туристско-рекреационного комплекса входили санаторно-курортные учреждения, дома и базы, детские лагеря отдыха, туристско-экскурсионные предприятия и учреждения.

Уникальное сочетание, разнообразие и богатство природы с многочисленными памятниками истории вайнахов и других народов, а также духовной культуры, создает в республике особо благоприятные условия для развития рекреационного хозяйства, различных видов туризма.

В 1990 году в республике функционировало 11 санаторно-курортных учреждений. В них получили лечение и профилактические процедуры в 1990 году -24 тысячи человек.



Рис.1. Курорт «Серноводск-Кавказский»

Количество туристов, обслуживаемых в республике в среднем в год по всем направлениям составляло 550-600 тыс. человек из республик, областей и краев почти всей страны, включая Северный Кавказ и местных туристов.

В регионах Северного Кавказа, среди автономных республик, на первом месте по объему рекреационного обслуживания была Кабардино-Балкария - 6,4 % рекреантов от их общего числа, на втором месте Чечено-Ингушетия - 3,2 %, далее Северная Осетия и Дагестан.

## Глава третья. Природно-ландшафтное разнообразие Чечни

### III.1 Орография

По геологическому строению и характеру рельефа территория республики может быть разделена на четыре части: Терско-Кумскую низменность, Терско-Сунженскую возвышенность, Чеченскую равнину и горную часть (рис. 2.)

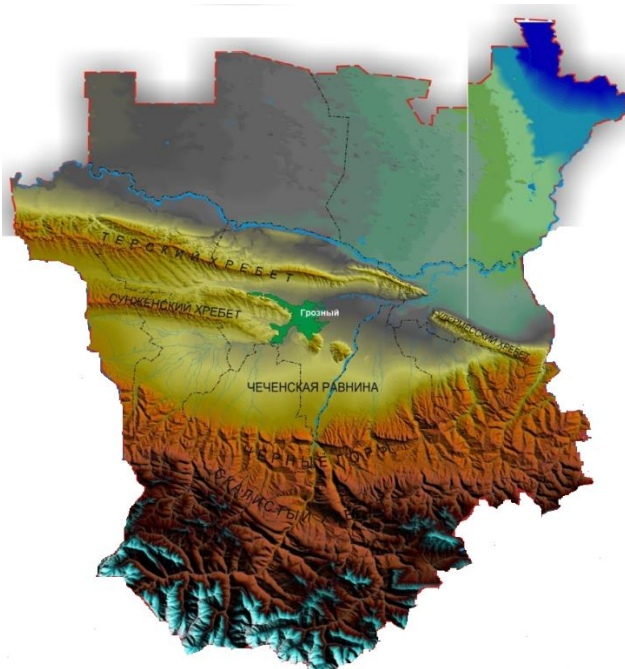


Рис 2. Рельеф Чеченской Республики

Каждая из них отличается не только устройством поверхности, но и особенностями климата, почв, растительности и животного мира.

На севере, между Терек и Кумой, раскинулась Терско-Кумская низменность, являющаяся частью обширной Прикаспийской низменности, ровная поверхность которой имеет слабый уклон в сторону Каспийского моря. К востоку от станицы Каргалинской она лежит уже ниже уровня моря. Почти три четверти ее площади занимает Терский песчаный массив.

К югу от реки Терек протянулась Терско-Сунженская возвышенность. Она состоит из двух невысоких складчатых хребтов, разделенных Алханчуртской долиной. Высота Сунженского хребта достигает 872 м.

У выхода Алханчуртской долины на Чеченскую равнину между Терским и Сунженским хребтами протянулся небольшой Грозненский хребет, на котором расположены Старые промыслы.

В юго-восточной части Грозного поднимается Алдынская возвышенность, расчлененная Ханкальским ущельем на два отдельных массива. Между Терским хребтом и рекой Терек на северо-западе протянулась Надтеречная равнина.

Пространство между Терско-Сунженской возвышенностью и передовой цепью Кавказского хребта занято Чеченской равниной, ее поверхность пересекается большим количеством речек, берущих начало в горах.

Вся южная часть Республики расположена на северном склоне Большого Кавказа. На нем ступенями поднимаются четыре параллельных хребта, пересеченных глубокими ущельями горных рек. Самый северный из этих хребтов - Черные горы. Их высота не превышает 1000-1200 м над уровнем моря. От подножия до вершины они поросли лесом, что придает им издали темную окраску и обусловило их название.

По особенностям рельефа горная часть Республики разделена на две зоны: зону известняковых хребтов, к которой относятся Пастбищный и Скалистый, и сланцево-песчаниковую зону, представленную Боковым хребтом и его отрогами. Пастбищный хребет имеет сложное строение и состоит из целой системы хребтов. В западной части он образует от двух до трех параллельных хребтов. Многие вершины Пастбищного хребта поднимаются на высоту свыше 2000 м. Свое название он получил от обилия на его склонах прекрасных субальпийских и альпийских лугов.

Величие и красоту гор Кавказа с любовью воспевали многие поэты мира. Вот строки М. Ю. Лермонтова:

Приветствую тебя, Кавказ седой!  
Твоим горам я путник не чужой.  
На Севере, в стране тебе чужой,  
Я сердцем твой – всегда и всюду!



Рис.3. Вид на Кавказские горы с Чеченской равнины.

Вдоль южной границы республики протянулась цепь серебристо-белых снежных вершин Бокового хребта, который на этом участке на тысячу метров выше расположенного южнее Главного Кавказского хребта. Между Скалистым и Боковым хребтами расположена Северо-Юрская межгорная впадина (депрессия), которая достигает наибольшей ширины на западе, и на Центральном Кавказе (до 35 км).



Рис.4. Скалистый хребет



В пределах республики она разделяется на ряд отдельных «солнечных» котловин: Галанчожскую, Итум-Калинскую, Шаройскую, Макажойскую. Их рекреационные ресурсы связаны прежде всего с тем, что количество солнечных дней в межгорных аридных котловинах достигает от 240 до 280 дней в год.

В Чеченской Республике звеньями самого высокого Бокового хребта являются Пирикительский хребет, с вершинами Тебулос-Мта (Тюлой-Лам), Камито-Даттах-Корт (4271м), Донос-Мта (4178м) и Снеговой хребет, высшая точка которого - гора Диклос-Мта - Доко-Лам (4274метра). Одиннадцать вершин в Чечне имеют высоту более 4000 метров.

Вершина Тебулос-Мта – Тюлой-Лам (4494м над уровнем моря) - самая высокая не только в Чечне, но и на Восточном Кавказе.

Самый высокий из известняковых хребтов - Скалистый. Отдельные вершины его возвышаются над уровнем моря на 3000 м. Скалистый хребет представляет собой куэсту, расчлененную поперечными речными долинами на отдельные короткие хребты и плато. Гребень имеет резкие очертания - остроконечные пики и скалы. Горы имеют ярко выраженный ассиметричный характер: северные склоны пологие, длинные, а южные круто обрываются к межгорным котловинам, образуя по всей длине эскарп высотой до 800-1000 метров.

Южная граница Республики проходит по гребню Бокового хребта. На этом участке Кавказа Боковой хребет выше Главного хребта почти на 1000 м. Его вершина и гребни, лежащие свыше 3800 м, покрыты вечными снегами и ледниками.

### **III.2. Климатические условия**

Территория Чеченской Республики отличается значительным разнообразием климатических условий, начиная от засушливого климата Терско-Кумской полупустыни и кончая холодным, влажным климатом снежных вершин Бокового хребта. Территория Республики подразделяется на 9 почвенно-климатических зон, из них горная часть занимает три зоны (высотных пояса).

Многообразие климатических и погодных условий связано с влиянием рельефа. На равнинах, где воздушные массы перемещаются свободно, устанавливаются более и менее однородные климатические условия. Но и здесь – западная, несколько приподнятая часть – прохладнее и заметно более увлажнена. В предгорьях и горах даже на небольших площадях наблюдаются резкие климатические контрасты.

Влияние горного рельефа на климат многообразно. С увеличением высоты над уровнем моря понижается температура воздуха. Большое влияние на количество получаемого от солнца тепла оказывает ориентировка склонов относительно сторон горизонта (северная или южная) и их крутизна. Горы оказывают отклоняющее действие на воздушные потоки. Направление ветра здесь комплиментарно зависит от направления хребтов, межгорных долин и ущелий.

В северной, полупустынной и степной части республики климат континентальный, засушливый. Лето продолжительное и жаркое, средняя температура июля достигает 25,5°C, а в отдельные дни может повышаться до 43°C. Зима малоснежная, мягкая, средняя температура января от +3° до -3,5°C, но бывают снежные бураны с морозами ниже 30°C. Осадков здесь выпадает от 300 до 450 мм в год. Господствующими ветрами на равнинах республики являются ветры восточных и западных направлений. В теплый сезон восточные ветры в северных районах республики нередко приобретают характер суховея.

В предгорьях средняя июльская температура воздуха 20-21°C, а средняя январская температура снижается до минус 4,5-5°C. Количество осадков увеличивается до 600-800 мм. В предгорьях наблюдаются типичные для горных стран ветры: теплые фены и сменяющиеся днём и ночью горнодолинные.

В высокогорных районах средняя январская температура на высотах 3000м достигает минус 11°C, а средняя июльская не превышает +7-8°C. Однако, самые суровые морозы бывают не в горах, а на равнинах. На Терско-Кумской низменности, практически открытой для



арктических воздушных масс, температура воздуха зимой может достигать до минус 35°C, в то время как в горах она не опускается ниже минус 27°C.

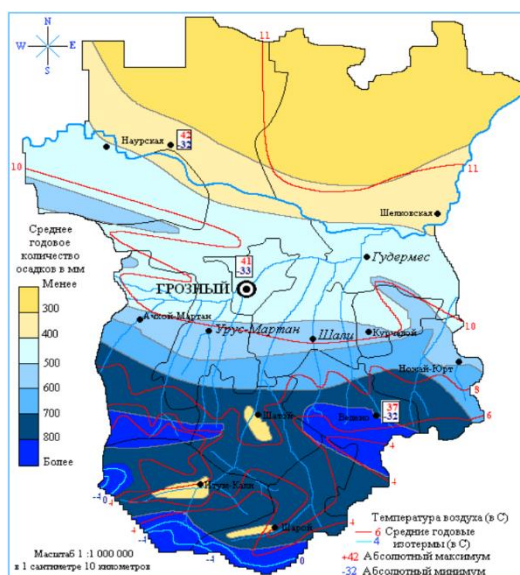


Рис.5. Среднегодовая температура воздуха

Весна в республике наступает рано. Уже в марте на равнинах и в предгорьях средняя месячная температура выше 0°C. Резкое повышение температуры происходит в апреле и мае. В горах потепление наступает позже, чем на равнинах: на высоте 2000 м - в апреле, а 3000 м - в мае. Осень, наоборот, раньше начинается в горах в конце августа, а на равнинах в октябре.

Безморозный период наиболее продолжителен на Терско-Кумской низменности и Чеченской равнине, где он составляет 190-200 дней. К югу его продолжительность уменьшается, и на высоте 3000 м этот период сокращается до 80-90 дней.

Продолжительность периода с температурами выше 1° примерно 170-180 дней с общей годовой суммой температур 2500-3000 градусов.

Продолжительность вегетационного периода с температурами выше 10 градусов - 170 дней, общая сумма температур до 2500 градусов.

Атмосферные осадки по территории республики распределяются весьма неравномерно. Их величина возрастает к югу от равнин к горам. Меньше всего осадков выпадает в северной полупустынной, сухостепной части республики 300-400 мм. В предгорьях количество осадков увеличивается до 700-800 мм, а в высокогорьях достигает 1000 мм и более. В течение года наибольшее их количество приходится на теплую половину года. Максимум осадков выпадает в июне-июле. Летние осадки часто носят ливневой характер. Минимум осадков на равнинах и в горах бывает зимой.

Снеговой покров на равнинах неустойчивый, устанавливается в декабре и сходит в марте. Снеговой покров в горных районах появляется раньше - в ноябре, а вершины с высотами около 3000 м покрываются снегом уже в сентябре. Таять снег начинает в апреле, а на больших высотах снег держится до мая. На горных вершинах, имеющих высоту более 3700 м, снег сохраняется в течение всего года.

Средняя относительная влажность на равнинах и в предгорьях республики высокая - около 80%. В горных районах она снижается до 60%.

### III.3. Почвенный покров

Почвы Чеченской Республики отличаются большим разнообразием и изменяются в зависимости от рельефа и вертикальной зональности. Основных типов почв четыре: каштановые, черноземные, горно-лесные бурые, горно-луговые. Кроме того, на севере встречаются песчаные почвы, подвижные пески, солонцы и солончаки.

Зона полупустыни охватывает Терско-Кумскую низменность, за исключением ее южной части, примыкающей к долине реки Терек. Основным фон полупустыни составляют светло-каштановые почвы различного механического состава, в зависимости от которого глинистые породы, в условиях засушливого климата,

подвержены засолению, а песчаные почвы нет. Терско-Кумскую равнину в пределах Чеченской Республики примерно три четверти равнины занимает Притеречный песчаный массив с резко выраженным всхолмленным рельефом: песчаные гряды высотой 5-20 м, шириной до 30-35 м, песчаные бугры и западины. Почвенный покров представлен разновидностями светло-каштановых, малогумусных почв. Почвы неустойчивые, подвержены сильной ветровой эрозии. В пределах Притерского песчаного массива наиболее распространены песчаные светло-каштановые почвы. В восточной части, вблизи границы с Дагестаном, встречаются светло-каштановые солонцеватые почвы с пятнами солончаков, а по староречьям Терека - луговые и лугово-болотные солонцеватые почвы.

Степная зона включает полосу левобережья Терека, восточную часть Терско-Сунженской возвышенности и северную окраину Чеченской равнины. В долине Терека, на высоких террасах развиты темно-каштановые почвы, низкие террасы заняты луговыми и лугово-болотными почвами. На Терско-Сунженской возвышенности и прилегающей к ней полосе Чеченской равнины преобладают черноземные почвы с отдельными пятнами темно-каштановых почв.

К лесостепной зоне относится большая часть территории Чеченской равнины, а также западная часть Терско-Сунженской возвышенности. На Чеченской равнине преобладают луговые почвы. Повышенные ее участки заняты черноземами. По долинам рек распространены лугово-болотные и аллювиальные почвы.

Зона горных лесов занимает всю область Черных гор и нижние части северных склонов Пастбищного, Скалистого и Бокового хребтов. На северных, залесенных склонах, широко распространены бурые горно-лесные почвы. Содержание перегноя в них составляет 5-7%. В речных долинах и котловинах распространены луговые и лугово-болотные почвы. При выходе на поверхность коренных горных пород, на осыпях встречаются скелетные почвы, еще мало затронутые процессом почвообразования.

Зона горных лугов охватывает полосу, заключенную между высотами 1800 и 3800 м. Представлена тремя поясами: субальпийским (1800-2700 м), альпийским (2700-3200 м) и субнивальным (3200-3800 м). Почвы в зоне горно-луговые с большим содержанием перегноя. Мощность горно-луговых почв уменьшается вверх по склонам хребтов.

Нивальная зона - область снегов и современного оледенения. Ниже границы вечных снегов расположен субнивальный пояс, примитивные почвы которого формируются среди скал, обломков и россыпей горных пород. Это маломощный грубый мелкозернистый материал на каменистом субстрате залегающий отдельными участками, покрытыми мохово-лишайниковыми пустошами.

#### **III.4. Гидрография**

Почти все реки республики носят ярко выраженный горный характер и берут начало на высоких гребнях хребтов, из родников и ледников.

Реки на территории Чеченской Республики распределены неравномерно. Горная часть и прилегающая к ней Чеченская равнина имеют густую, сильно разветвленную речную сеть. На Терско-Сунженской возвышенности и в районах, расположенных к северу от Терека, рек нет.

По водному режиму реки республики можно разделить на два типа. Первый тип - реки, в питании которых важную роль играют ледники и высокогорные снега. К ним относятся Терек, Сунжа (ниже впадения Ассы), Армхи, Асса и Аргун. Эти реки имеют половодье в летний период, когда энергично тают снега и ледники.

Ко второму типу относятся реки, питающиеся из родников и лишены ледникового и высокогорного снегового питания. В эту группу входят Сунжа (до впадения Ассы), Валерик,

Гехи, Марган, Гойта, Джалка, Хулхулау, Аксай, Ярык-Су и другие, у них не бывает летнего половодья.

Водный режим рек обоих типов характеризуется резкими дождевыми паводками в летний период. В горах во время сильных ливней даже маленькие речки и ручьи в течение короткого времени превращаются в грозные, бурные потоки.

Главная река республики - Терек, она берет свое начало за пределами республики, с ледников Главного Кавказского хребта и по территории республики протекает как равнинная многоводная река с широкой долиной с извилистым руслом, которое изобилует островами и отмелями. Общая длина Терека 590 км, а площадь водосборного бассейна 44 тыс. км<sup>2</sup>.

Вторая по величине река республики - Сунжа с общей протяженностью 220 км. Свое начало берет на массиве Уш-Корт, вблизи границы с Северной Осетией. С левой стороны значительных притоков Сунжа не имеет, правые же ее притоки многоводны и многочисленны. Самые большие из них Аргун и Асса.

Аргун - самый многоводный приток Сунжи, по многоводности превосходит ее. Его длина около 150 км. Образуется от слияния двух рек Чанты-Аргуна и Шаро-Аргуна.

Асса берет начало в Грузии, на Главном Кавказском хребте. Горную часть Чеченской Республики она пересекает в меридиональном направлении при выходе на Чеченскую равнину, поворачивает на восток, и, приняв приток Фортангу, впадает в Сунжу. По красоте ландшафтов долина реки Ассы не уступает Аргунскому ущелью.

Почти все реки республики относятся к системе реки Терека. Исключение составляют Аксай, Яман-Су, Ярык-Су, относящиеся к системе реки Акташ, впадающие в Аграханский залив Каспийского моря.

В небольшом количестве озера в республике встречаются как на равнинах, так и в горной части. По происхождению своих котловин они самые разнообразные: запрудные, тектонические, пойменные, оползневые, карстовые, эоловые.

Наибольшее озеро запрудного типа - Кезеной-Ам, с площадью зеркала около 2 км<sup>2</sup>. Это самое крупное озеро на Северном Кавказе с необычайной красотой, являющееся достопримечательностью не только республики, но и всего Кавказа.



Рис. 6. Озеро Кезеной-Ам (1869 м.н.у.м.)

Примером озера с котловиной тектонического происхождения является Галанчоожское. Котловина озера имеет воронкообразную форму с глубиной в центре до 31.0 м.

Пойменные озера расположены в долине реки Терек и в нижнем течении рек Сунжа и Джалка. Они располагаются в старых руслах рек и имеют характерную для них вытянутую или подковообразную форму. Глубина их небольшая и не превышает обычно 3 метров.

Подземные воды и источники представлены грунтовыми и артезианскими водами. Богата грунтовыми водами горная и предгорная часть республики. Здесь грунтовая вода используется для водоснабжения населения и водопоя скота на пастбищах. Колодцы вскрывают грунтовые воды на Чеченской равнине на глубине примерно 2 м. В районах,

прилегающих к Тереку, глубина водоносного горизонта колеблется в пределах от 5 до 12 м, уменьшаясь вниз по течению. В Терском песчаном массиве глубина залегания грунтовых вод колеблется от 1,5 до 6,0 м, реже лежит на глубине 10-15 м.

В маловодных районах республики большое значение имеют артезианские воды. На территории республики несколько артезианских бассейнов с напорными водами. Самым крупным является Терско-Кумский бассейн, охватывающий обширную площадь низменности. Глубина артезианских колодцев колеблется в пределах 100-200 м. Артезианские воды обычно хорошего качества и используются для водоснабжения населенных пунктов.

Среди природных богатств республики особого внимания заслуживают многочисленные минеральные источники самого различного химического состава. Основные типы минеральных источников: углекислые солено-щелочные, сульфатно-кальциевые, сероводородные, сероводородно-хлоридно-натриевые и щелочные сероводородные термальные.

По водообеспеченности территория республики (617 тыс. м<sup>3</sup>/км<sup>2</sup>) имеет более высокий показатель чем Россия в целом (234 тыс. м<sup>3</sup>/км<sup>2</sup>).

### III.5. Флора

Разнообразие рельефа, климата и почв определило, в свою очередь и большое разнообразие растительного покрова Чеченской Республики. Его распределение по территории подчинено законам горизонтальной и вертикальной зональности.

Для зоны полупустыни характерен сильно разреженный растительный покров с резким преобладанием сухолюбивой и засухоустойчивой растительности, среди которой встречаются представители пустынь средней Азии.



Рис.7. Ландшафт Терского песчаного массива, Терско-Кумская низменность

К ним относятся: верблюжья колючка, песчаная полынь - серагдин, песчаный овес кияк, полынь Маршаллова и полынь австрийская. Последняя создает довольно плотные заросли. На засоленных почвах господствуют солянки древовидная и листовенничная. Встречается солерос европейский, кермек Мейера и кермек широколистный, различные злаки.

Флора Терского песчаного массива представлена ценными кормовыми растениями житняком сибирским, типчаком, тонконогом, люцерной голубой, кохией простертой. Довольно обычным растением является костер кровельный. На зарастающих песках растут типичные псаммофиты: песчаный овес, вайда, полынь Черняева, кумарчик. На подвижных песках: астрагал и донник каспийский.

В составе растительности песков много эфемеров (мятлик луковичный, маки, бурачок пустынный) и эфемиридов (тюльпан Шренка, гусиный лук, ирисы). Примечательным растением является безвременник яркий (или лилейный), зацветающий во второй половине сентября.

Благодаря неглубокому залеганию пресных грунтовых вод на Терском песчаном массиве растут кустарники: джужгун, тамарикс (гребенчук), боярышник, крушина, ива

каспийская, лох, тополь и груша иволистная. Искусственные насаждения представлены посадками акации белой, осокоря, вяза мелколистного, дуба и сосны крымской.

Достопримечательностью Терских песков является Арнаутская сосновая роща, посаженная в 1915 году в 9 км южнее станицы Червленной. Состоит роща из сосны крымской и австрийской. Научная ценность рощи велика: она объявлена памятником природы.

Степи Предкавказья являются продолжением южно-русских степей и в условиях республики очень неоднородны по своему составу. Участков чисто ковыльной степи почти не сохранилось. На наиболее увлажненных северных склонах Терского и Сунженского хребтов встречаются разнотравно-злаковые и даже луговые степи. Наряду с ковылями, типчаком, тонконогом и бобовыми, они богаты всеми видами разнотравья. Здесь получили распространение также васильки, девясилы, чабрецы, душица, шалфей, гвоздики.

Из растений, занесенных в Красную книгу Чеченской Республики, здесь присутствуют пион тонколистный, тюльпан Шренка, безвременник яркий, касатик ненастоящий, мак прицветниковый и др.

Из кустарников в разнотравно-злаковых степях произрастают ксерофиты: бобовник (дикий миндаль), терн, крушина Палласа, шиповники.

Злаково-разнотравная степь Терско-Сунженской возвышенности представляет собой вторичную формацию, образовавшуюся на месте вырубленных лесов, которыми еще сравнительно недавно были покрыты Терский и Сунженский хребты. На сухих местах и южных склонах обилеи бородач, дубровник белый и обыкновенный, хондрилла, шалфей эфиопский, молочай Сегиеров.

Пойменные леса этой зоны занимают нижние террасы Терека и Сунжи. Состоят из дуба черешчатого, ивы, осокоря, карагача, яблони восточной и груши кавказской. Деревья часто обвиты различными лианами, диким виноградом. Подлесок сформирован густыми зарослями бирючины, бересклета, крушины, боярышника, бузины, переплетенными лесным виноградом и хмелем. Травяной покров здесь составляют фиалка душистая и ароматная, ясменник душистый, костер Бенекени, ароник белокрылый, ландыш закавказский, пролеска сибирская, подснежник, птицемлечник, ветреница лютиковая, первоцвет Воронова и др.

Лесостепь образовалась на месте вырубленных лесов. Степь занимает повышенные участки равнин, а леса сохранились по долинам рек и балкам. На Терском хребте и по балкам встречаются байрачные леса из дуба, клена полевого, карагача. Открытые склоны покрыты зарослями держи-дерева, крушины, дуба, кизильника, барбариса, шиповников, спиреи и др.

Горные леса покрывают Черные горы и нижние части северных склонов Пастбищного, Скалистого и Бокового хребтов. Их верхняя граница проходит на высоте 1800 м над уровнем моря, в некоторых местах поднимаясь до 2000-2200 м.

Нижние части склонов Черных гор покрыты невысокими лесами из разнообразных пород, основу которых составляют различные дикорастущие фруктовые деревья - яблони, груши, кизил, алыча, мушмула. Здесь же распространены дубравы с примесью ясеня и кленов. По влажным местам, около ручьев и рек, произрастают ильмовые, тополя и ольха. Подлесок составляют густые заросли лещины и боярышника. В напочвенном покрове преобладает ежевика кавказская.

С высотой породный состав лесов изменяется. На высотах от 1800 м и более преобладают буковые и смешанные буково-грабовые леса с примесью карагача, липы, ясеня. Леса с господством бука составляют до 70%, а местами, например, в бассейне рек Рошни и Танги- до 95% всех произрастающих видов. Бук называют «царём» чеченских лесов. В травостое буковых лесов много папоротников, щитовника, многоножки. Травянистые растения представлены также кислицей обыкновенной, шалфеем клейким, недотрогой, ясменником душистым, копытнем грузинским, селезеночником, черемшой. Изредка встречаются участки с луком победным, настоящей черемшой.

В виде подлеска в буковых лесах встречается реликтовое вечнозеленое хвойное дерево - тисс ягодный. Тисовые рощи имеются в верховьях Гехи, по берегам Фортанги, Чанты-Аргуна и других местах. Все тисовые рощи взяты под охрану как государственные памятники



природы. Другим редким видом буковых лесов является хмелеграб обыкновенный, который также произрастает в подлеске.

На втором месте в среднегорьях стоят леса с преобладанием дуба. Дубравы занимают южные склоны на высоте 800-1000 м. Господствует в них дуб скальный, из других пород встречаются клен полевой, ясень, граб, иногда клен красивый, липа кавказская. Под пологие леса произрастают лещина, рододендрон желтый. С высотой снижается полнота горных лесов, бук постепенно вытесняется горным кленом, появляется береза, осина, ольха, сосна. Березняки представлены березой пушистой, плакучей и реликтовой березой Роде.

Верхнего предела леса достигает только береза, но суровый климат высокогорья угнетает и ее. Деревья мельчают, стволы становятся корявыми и изогнутыми. Среди чахлых березовых рощиц и зарослей кустарников встречаются участки с пышным высокотравьем. В сырых балках произрастают борщевик, водосбор, живокость, аконит и др. Высота отдельных трав достигает 2-3м.

Несколько выше березняков свободные площадки лугов покрыты сплошными зарослями вечнозеленых рододендронов с жесткими блестящими листьями, образующих труднопроходимые заросли.

Хвойных лесов в республике мало. Небольшие массивы сосны встречаются лишь в верховьях Шаро-Аргуна, Гехи и Ассы. Фрагментарно сосна встречается в области Скалистого хребта, преимущественно на скалистых уступах.

Зона горных лугов располагается выше зоны горных лесов и захватывает полосу, заключенную между высотами 1800-3800м (субальпийский, альпийский и субнивальный пояса).



Рис.8. Альпийские луга

Субальпийские луга характеризуются пышным и высоким разнотравьем, достигающим 40-60 см высоты, а иногда – выше роста человека. Основными типами растительности являются злаковые, разнотравные и разнотравно-злаковые.

В травостое злаковых лугов широко представлены костры, вейник тростниковидный, тимофеевка горная, овсяница Воронова. Фоновым видом является овсяница пестрая. Характерными компонентами разнотравных лугов являются: герань, ветреница пучковая, буквица крупноцветковая, перетрум розовый, горец мясокрасный, полевица, тимофеевка. Среди растительности разнотравно-злаковых лугов преобладают злаки: тимофеевка, овсяница, мятлик, полевица, костры. Много бобовых: клеверов, люцерны, эспарцета.

С ростом высоты субальпийские луга сменяются альпийскими, растительность которых отличается развитием низкорослого (5-15 см) травяного покрова с массой корней, образующих плотную дернину. В альпийской растительности различают два основных типа: плотнoderновые луга и альпийские ковры. Собственно, альпийские луга встречаются чаще на склонах южной экспозиции. Они характеризуются довольно однообразным видовым составом: овсяницей пестрой, костром, белоусом, лисохвостом, тонконогом и осоками.

Разнотравье представлено колокольчиками, рябчиком, горечавкой, первоцветами, ветреницей видной и другими, большинство из которых занесено в Красную книгу республики

Альпийские ковры располагаются на высокогорных плато, в понижениях и на пологих северных склонах хребтов. Они образованы, в основном, разнотравьем и хорошей дернины не образуют. Состоят из дриады кавказской, манжетки, лапчатки, буквицы крупноцветковой, горечавки, клевера, лядвенца пиретрума и других.

По мере поднятия вверх, низкотравная растительность альпийских лугов расчленяется, редет и, альпийский пояс сменяется субнивальным, где уже нет сплошного травяного покрова. Здесь растительность по внешнему виду напоминает растительность каменистой тундры и разбросана пятнами среди осыпей и скал. В травяном покрове встречаются камнеломки, снежная смолевка, колокольчики, различные виды осок и др. Выше зоны лугов располагается нивальная зона - область снегов и современного оледенения.

### **III.6. Фауна**

На территории Чеченской Республики четко выраженная природная широтная зональность и вертикальная поясность позволяет проследить животный мир всех природных зон и подзон, от вечных снегов высокогорий, до степей и полупустынь Прикаспийской низменности. Кроме того, территория республики оказалась местом стыка и взаимопроникновения различных фаунистических комплексов.

На территории республики более 80 видов млекопитающих, около 300 видов птиц, 40 видов пресмыкающихся, 9 видов земноводных и свыше 30 видов рыб. Современный фаунистический состав полупустыни формировался на протяжении последних двух веков под влиянием антропогенного фактора. Выпас скота, усиление охоты на зверей и птиц, вырубка пойменных лесов, экстенсивное земледелие с вытеснением в эту зону овцеводства привели к опустыниванию территории, увеличению площади незакрепленных песков и сокращению численности охотничьей фауны.

В настоящее время животный мир песков представлен малым сусликом и мышевидными грызунами - гребенщиковой и полуденной песчанками. Обычными являются большой и малый тушканчики, ушастый еж, заяц-русак, корсак. Полынно-злаковые полупустыни заселены тушканчиками, общественной полевкой и домовою мышью. Здесь же встречается занесенный в Красную книгу Республики гигантский слепыш. В осенне-зимний период из Ногайских степей сюда изредка заходит сайгак.

Обычными и многочисленными птицами полупустынь являются малый, степной и полевой жаворонки, золотистая и зеленая щурки, обыкновенная каменка, сизоворонка, хохлатый жаворонок, полевой воробей и черноголовый чекан. Из хищных птиц - степная пустельга, курганник, и редко степной орел, и могильник - виды, занесенные в Красную книгу Чеченской Республики и России. Всего здесь гнездится 32 вида птиц. Численность их здесь в зимний период снижается почти в четыре раза, а количество видов - в два раза. Из северных стран сюда на зимовку прилетают пуночки и зимняк.

Из пресмыкающихся для зоны полупустыни характерны ушастая круглоголовка-вертихвостка, песчаный удавчик, полозы узорчатый и четырехполосый, степная гадюка (все виды занесены в Красную книгу Республики). Из земноводных - зеленая и серая жаба.

Современная фауна степной зоны сложилась в результате длительного воздействия человека на природу. В настоящее время здесь обитают только виды, которые приспособились к освоенной и густонаселенной территории. Среди них много грызунов: хомяк обыкновенный, малый суслик, полевая мышь, общественная и обыкновенная полевки, степная мышевка. Кроме того, здесь встречаются крот, еж обыкновенный, шакал, волк, лисица, степной хорь и южнорусская перевязка (последние два вида занесены в Красную книгу республики).

В степном поясе гнездится 34 вида птиц. Наиболее массовыми являются полевой и степной жаворонки, каменка-плясунья, перепел, обыкновенная каменка, полевой воробей, серая куропатка, полевой конек и хохлатый жаворонок. Обычные виды птиц: черноголовый чекан, золотистая щурка, домовою воробей малый жаворонок, розовый скворец. Редкими



птицами в степном поясе являются: дрофа, стрепет, авдотка и журавль-красавка - все виды занесены в Красную книгу Республики. В зимний период в степях численность птиц снижается втрое, а количество видов уменьшается до 20.

Пресмыкающиеся в степном поясе представлены обыкновенной и степной гадюками, обыкновенным ужом, западным удавчиком, желтобрюхим полозом, желтопузиком (последние три вида занесены в Красную книгу республики). Почти перестала встречаться краснокнижная греческая черепаха и стройная змееголовка. Из амфибий в степном поясе встречаются зеленая жаба и очень редко чесночница, которая занесена в Красную книгу Чеченской Республики и России.

К зоне степей приурочены шибляковые заросли, занимающие переходные участки от степей к пойменным широколиственным лесам и расположенные по возвышенностям. Из млекопитающих, обитателями кустарниковых зарослей являются: обыкновенная полевка, хомяк и серый хомячок, лесная соня и лесная мышь. Хищники представлены перевязкой, енотовидной собакой, шакалом, лисицей и барсуком (последний занесен в Красную книгу Республики). Из пойменных лесов сюда могут заходить косули и кабаны. В данном биотопе отмечено 38 видов гнездящихся видов. Массовыми являются сорока, золотистая шурка, грач, черноголовая овсянка. Обычны здесь сизоворонка, славка-черноголовка, серая славка, щегол, полевой воробей, удод, сорокопуды - серый (занесен в Красную книгу Республики), жулан и чернолобый, садовая и ястребиная славки, серая мухоловка. Зимой здесь отмечено только 15 видов. Из пресмыкающихся наиболее обычными видами являются: зеленая и пряткая ящерицы, веретеница ломкая, обыкновенная гадюка и уж обыкновенный.

Настоящие пойменные леса байрачного типа сохранились вдоль Терека и нижнего течения рек Сунжи и Аргуна. Они в значительной степени вырублены и подвергаются постоянному воздействию человека, что стало результатом исчезновения в этих лесах косули, редким стал фазан. В настоящее время из млекопитающих здесь можно встретить кавказского благородного оленя, кабана, енота-полоскуна, енотовидную собаку, шакала,




Рис.9. Благородный олень

лисицу, куницу лесную, барсука, землероек, крота, обыкновенного ежа, зайца-русака, лесную соню, полевых и лесных мышей. В пойменных лесах обитает 61 вид птиц. Наиболее типичны здесь лесные виды: большая синица, зяблик, пеночка-весничка, пеночка-теньковка, садовая славка, просянка, щегол, крапивник, серая мухоловка. Обычными являются белобрюхий стриж, обыкновенная горихвостка, дрозды, пеночка-трещетка, ястребиная славка, славка-черноголовка, зеленушка, обыкновенная чечевица. Реже поселяются фазан, обыкновенный сверчок, соловей и варакушка.



Рис.10. Сокол-сапсан




Рис.11. Фазан

Из хищных птиц гнездятся ястреб-перепелятник, филин, скопа и орлан-белохвост (последние три вида занесены в Красную книгу Чеченской Республики и России). Зимой в пойменных лесах отмечено только 28 видов, фон создают синица, зяблик, зеленушка и прилетающий из таежной зоны выюрок.

Из пресмыкающихся обитают ужи - обыкновенный и водяной, болотная черепаха. Очень редко встречается закавказский полоз. Амфибии представлены обыкновенным тритоном, озерной лягушкой, зеленой жабой и обыкновенной квакшей.

Фауна широколиственных лесов республики более однообразна чем в пойменных лесах. Предгорные леса богаты кормовой базой и защитными свойствами (убежищами), но испытывают сильное антропогенное воздействие. Основными видами млекопитающих здесь являются: косуля, кабан, лесная куница, лисица, барсук, кабан, крот кавказский, лесная соя, соя-полчок, рукокрылые. лесная мышь, кустарниковая и общественная полевки, землеройка. Из редких животных можно назвать медведя, кавказскую выдру, лесного кота и зубра.

В предгорных лесах отмечено обитание 55, а зимой 34 видов птиц. Основу в гнездовой период составляют зяблик, большая синица, пеночки, серая мухоловка, обычны здесь кукушка, дятлы - желна, зеленый, большой, средний и малый пестрые дятлы, дрозды - рябинник, деряба, черный, обыкновенная горихвостка, серая славка, лесная завирушка и сойка. Из хищных птиц отмечены ястребы: перепелятник и тетеревиный, канюк, черный коршун, совы - неясыть и сплюшка, тювик и филин (последние два вида занесены в Красную книгу республики).

Пресмыкающиеся заселяют, в основном, поляны и опушки на которых встречаются зеленая и прыткая ящерицы, веретенец, уж. Из амфибий можно назвать тритона, остромордую и озерную лягушек и квакшу.

Буково-грабовые леса среднегорий по видовому составу фауны позвоночных близки к предгорным широколиственным лесам. Млекопитающие высокогорных лесов представлены: куницей каменной и лесной, лаской, реже барсуком и медведем, лесным котом.



Рис.12.Рысь

Из мышевидных грызунов встречаются: кавказская бурозубка, белобрюхая и малая белозубки (первая занесена в Красную книгу республики), лесная соня, соня-полчок, лесная мышь, обыкновенная полевка, снежная полевка. Во всем лесном поясе обычна обыкновенная белка, реже кавказская белка. Изредка сюда поднимаются енотовидная собака, кабан и косуля. В данном лесном поясе летом отмечено 40, а зимой 17 видов птиц. Основными видами являются синицы - московка и гаичка, в сосновых лесах - чиж. Многочисленны здесь зяблик, пеночки, длиннохвостая синица. Изредка встречаются клест и желтоголовый королек. Из лесных дроздов сюда поднимаются деряба и пестрый каменный дрозд. Хищные птицы представлены ястребами - тетеревиным и перепелятником, канюком. Из пресмыкающихся здесь отмечены скальная ящерица, обыкновенный уж и обыкновенная гадюка.

Наиболее разнообразен состав животных в полосе субальпийского криволесья. Здесь встречаются как сугубо лесные, так и виды свойственные опушкам и открытым пространствам. Млекопитающие здесь представлены: кротами - кавказским и малым, бурозубками кавказской и Роде (занесена в Красную книгу Республики), белозубками - малой и белобрюхой, зайцем-русаком, соней лесной, мышами - лесной и желтогорлой, полевками - кустарниковой, снежной и общественной, волком, лисицей, медведем, куницами - лесной и каменной, кабаном. Сюда спускаются из вышележащих поясов тур дагестанский, серна и безоаровый козел (занесенные в Красную книгу Чеченской Республики и России).

Птиц в субальпийском криволесье летом отмечено 47, а зимой 16 видов. Наиболее массовыми видами являются синица - московка, большая, длиннохвостая и гаичка, пеночка-весничка. Обычны крапивник, пеночка-теньковка, дроздовидная и кустарниковая камышевки, лесная завирушка, чиж и зяблик. Субальпийское криволесье и заросли рододендрона кавказского являются местом обитания кавказского тетерева - реликта ледникового периода, внесенного в Красную книгу России и Чеченской Республики.

Фауна субальпийский и альпийских лугов, включая субнивальный пояс, во многом схожа. Мышевидные грызуны представлены дагестанской, гудаутской и снежной полевками. Из хищных отмечены ласка, лисица, медведь. Из копытных - тур, серна, безоаровый козел.



Рис.13. Тур кавказский

Из лесного пояса сюда изредка выходит рысь. Из птиц здесь в летний период отмечено 27, а зимой - 12 видов. Массовыми видами в летний период являются: коноплянка, горная овсянка, горная чечетка, рогатый жаворонок, альпийская завирушка. Обычны полевой конек и жаворонок, горный конек, горихвостка-чернушка, красношапочный вьюрок, клушица, альпийская галка, альпийский вьюрок.

В субнивальном поясе гнездятся улары - горные индейки (занесены в Красную книгу республики), кавказская чечевица. Хищные птицы представлены черным грифом, бородачем, стервятником, белоголовым сипом, большим подорликом (все виды занесены в Красную книгу Республики), канюком. Поднимаются сюда беркут и пустельга. Редким животным лесного и субальпийского поясов является кавказская крестовка, занесенная в Красную книгу Республики.

Животный мир околводных пространств озер и заболоченных пространств представлен ондатрой, енотовидной собакой, енотом-полоскуном, выдрой, европейской норкой и камышовым котом. Из копытных в плавнях обитают кабан и благородный олень. В этих условиях обитают 62 вида птиц. Наиболее массовыми видами являются белая и желтая трясогузки, камышовая овсянка, береговая ласточка, белобрюхий стриж. Обычные виды: камышевка-барсучка, кряква, крачки, лысуха, серая утка, чирки - свистунок и трескунок, рыжая и серая цапли, усатая синица, камышевки. Нередки здесь камышника, пастушек, погоньш, коростель, кулики - малый зуек, каспийский зуек, чибис, кречетка, травник, поручейник, большой кроншнеп, шилоклювка, водоплавающие - большая, серощекая и малая поганки, лебень-шипун, широконоск. Из хищных птиц здесь отмечены болотный лунь, орлан-белохвост и скопа.

В низовьях Терека с комплексом озер и стариц, более чем в других местах, встречаются виды, занесенные в Красные книги России и Чеченской Республики - розовый и кудрявый пеликаны, колпица, краснозобая казарка, мраморный чирок, ходулочник, шилоклювка, султанка, малый баклан, египетская цапля, каравайка, черноголовый хохотун. Берега горных речек не столь обильны по видовому составу птиц и плотности их поселения. Здесь отмечен 21 вид. Массовыми являются белая и горная трясогузки. Обычны оляпка и кулик-перевозчик. Из млекопитающих отмечены краснокнижная кутора и водяная полевка.

Рыбы в республике представлены пресноводными видами. Все водоемы республики можно разделить на предгорные (плоскостные) и горные.

Предгорные плоскостные водоемы включают реку Терек, озера, расположенные вдоль Терека и нижнее течение Сунжи. Для этих районов характерны русский осетр, севрюга, шип, кутум (все четыре вида занесены в Красную книгу республики), каспийская килька, каспийский лосось, щука, плотва, голавль, красноперка, жерех, линь, терский подуст, усач, пескарь, шемая, каспийский рыбец, чехонь, карась, сазан, шиповка, сом и другие, большинство из которых занесены в Красную книгу республики.

Братков В.В., Батхиев А.М.

Вопросы и задания для самопроверки

1. Чем, на ваш взгляд, обусловлено ландшафтное и биологическое разнообразие Чечни?
2. Охарактеризуйте основные сообщества флоры и фауны Чечни.
3. Какие компоненты природы Чеченской Республики наиболее интересны туристам?
4. Какие ландшафты республики вы бы порекомендовали посетить туристам?

### III.7. Минерально-сырьевые ресурсы

Природные условия и ресурсы Чеченской Республики разнообразны и богаты.

Основные виды минеральных (извлекаемых из недр) ресурсов республики это нефть и газ, месторождения которых приурочены к кайнозойским и мезозойским осадочным отложениям.

Промышленные, извлекаемые запасы нефти составляют в республике 85 млн.т. Общие разведанные запасы превышают 370 млн.т., но они залегают на глубинах 6-8 тыс. м., в меловых и юрских отложениях.

Нефть в Чеченской Республике и в близлежащих регионах отличается самым высоким качеством в стране – содержит небольшое количество вредных сернистых примесей при наиболее высокой доле легких бензиновых фракций и парафинов.

Крупные месторождения нефти расположены в городе Грозном и вокруг него – Старогрозненское, Октябрьское, а также на Терском и Сунженском хребтах, на Чеченской равнине и в Черных горах. Всего в республике более 20 разведанных месторождений нефти.

В республике различаются два вида газовых месторождений: попутный (растворённый в нефти) и природный (свободный). 18 из 20 разведанных месторождений нефти содержат и растворенный газ – ценнейшее, многокомпонентное сырье для химической промышленности. Промышленные запасы попутного нефтяного газа составляют 18,6 млрд. м.<sup>3</sup>. Значительный интерес представляют попутные с извлекаемой нефтью термальные воды. Они содержат ценнейшие компоненты – литий, бор, бром, йод.

Запасы природного газа трех месторождений: Ханкальского, Старогрозненского и Бенойского составляют 33 млрд. м.<sup>3</sup>.

В горной части республики имеются проявления каменного и бурого угля. Известны проявления золота, залежей меди и полиметаллических руд в верховьях Чанты-Аргуна, а также сурьмяно-вольфрамовое месторождение с содержанием олова, тантала и ниобия в верховьях р. Шаро-Аргуна. Предгорья перспективны на стронций и серу. У селения Малые Варанды расположено месторождение минеральных красок – охры, мумие.

Горная часть республики недостаточно изучена. Можно быть уверенными, что горы Чечни таят несметные богатства минерально-сырьевых ресурсов.

В горах Чеченской Республики ведутся геолого-разведочные работы по поиску руд цветных и драгоценных металлов, в частности, меди и золота. Открываются новые месторождения целебных минеральных вод.

Недра республики богаты сырьем для строительной индустрии и природными строительными материалами.

Промышленные запасы сырья для производства цемента (известняков, ангидридов, мергелей, глин) составляют 215 млн. т. Это месторождения: Черногорское вблизи цементного завода, Яраш-Мардинское, Дуба- Юртовское, Ушкалойское.

Гипсово-ангидридовая свита Ушкалойского месторождения достигает 195 метров.

Пески и песчаники для строительных работ и производства силикатных изделий сосредоточены в Шелковском районе (Червленское месторождение), в Грозненском (Пионерское) и в Надтеречном (Знаменское месторождение). Практически их запасы в республике неисчерпаемы, разведанные запасы -около 23 миллионов кубических метров.

Песчано-гравийные отложения разрабатываются на шести месторождениях. Крупнейшие из них - Ханкальско-Белгатойское, Грозненское, Аргунское, Чечен-Аульское. Извлекаемые запасы – 108 млн. куб. метров.

Достоверные запасы известняков для производства строительной извести, составляют 4,3 миллиона тонн. Их месторождения – Алебастровское, вблизи с. Яраш-Марды и Шатоевское, южнее районного центра, в горах.

В республике известно 17 месторождений кирпично-черепичного сырья, из которых 6 разрабатываются. По запасам строительного сырья выделяются Петропавловское, Чир-Юртовское, Верхне-Наурское, Побединское, Шалинское, Ножай-Юртовское месторождения. Общие известные запасы - 37,6 млн. т.

На Терско-Сунженской возвышенности разведаны месторождения бутового камня, используемого как природный стеновой материал.

Здесь же расположены крупные месторождения известняков-ракушечников и отбеливающих глин, которые используются при сверхглубоком бурении скважин и в химической промышленности.

В верховьях рек Шалажи и Рошня находятся залежи волокнистых гипсов – селенитов с красивым шелковистым блеском. Это и другие месторождения дают возможность производить ценные материалы, плиты, для наружной отделки зданий, а также использовать в качестве поделочных камней для изготовления сувениров и художественных изделий.

Многие горные породы и строительные материалы, которыми богата республика, являются ценным сырьем для химической и лакокрасочной промышленности, используются в горно-добывающих отраслях – залежи серы в горной части, гипсов особого химического состава и качеств, красящих и отбеливающих глин, доломитов. Используя эти виды сырья, можно производить высокоценные, качественные виды электро-химической и другой продукции: термоизоляционные материалы и огнеупоры, магнезирванные соли и карбонат магния, серный газ, много другого.

В горах известны залежи поваренной и калийной соли – сырья для химических производств.

Минерально-сырьевые ресурсы относятся к исчерпаемым и невозобновляемым, поэтому использовать их нужно экономно и рационально.

### **III.8. Агроклиматические ресурсы**

Агроклиматические ресурсы республики прежде всего характеризуются соотношением между количеством осадков и испаряемостью, то есть коэффициентом увлажнения территории. Наиболее сельскохозяйственно освоенная и заселенная в республике Чеченская равнина, относится, как мы ранее отмечали, к зоне с недостаточным увлажнением. Его коэффициент составляет от 0,5 до 0,75. К территориям с неустойчивым увлажнением, засушливым или крайне засушливым относятся северная часть Чеченской равнины, Терско-Сунженская возвышенность и вся затеречная часть.

На самом севере полупустынь испаряемость в 5 раз выше чем количество выпадающей атмосферой влаги. Это самый засушливый район Российской Федерации. К негативным факторам также относятся засухи, суховеи и пыльные бури в затеречной части, иногда – на Чеченской равнине. Небольшой и неустойчивый снежный покров на Чеченской равнине и в затеречной низменности приводит иногда к промерзанию почв и гибели озимых культур.

В горной зоне, особенно в заселенных низко – и среднегорьях, при достаточном увлажнении, ощущается дефицит тепла для вегетации и вызревания некоторых культур. Исключение здесь составляют аридные межгорные котловины и некоторые крупные речные долины. Интересно, что террасирование вайнахами с давних времен склонов аридных котловин для вспашки и возделывания культур, способствовало и удержанию, накоплению влаги, стекающей со склонов.

В высокогорьях произрастание культурных растений серьезно ограничено или невозможно.

Вместе с тем, агроклиматические факторы в республике по многим показателям создают исключительно благоприятные условия для сельского хозяйства и многих других отраслей экономики.

Такие агроклиматические показатели, как продолжительность безморозного периода: 180-200 дней в затеречье и на предгорной равнине, 180-150 в среднегорье; сумма активных температур (выше +10<sup>0</sup>, когда происходит вегетация растений) 3200-3400<sup>0</sup> в равнинной части, 2000-2200<sup>0</sup> в низко – и среднегорье – на 35-40% превышают показатели центральной части Восточно-Европейской равнины. Продолжительность вегетационного периода в ЧР на 30-35 дней больше, чем в центральных районах страны. В сочетании с плодородными почвами, эти условия позволяют не только выращивать высокие урожаи сельскохозяйственных культур, но

и получать в притеречной и предгорно-равнинной частях республики по два урожая различных культур на одних и тех же площадях.

Затеречные, особенно восточные районы республики получают самое большое количество солнечной радиации в России. Это неисчерпаемый источник энергии при применении современных солнечных батарей.

В Шелковском и Наурском полупустынных районах исключительно благоприятные условия для использования силы ветра в качестве неисчерпаемого возобновляемого источника энергии. Можно обеспечить устойчивое, постоянное или резервное энергоснабжение населенных пунктов, отдаленных животноводческих точек, рекреационных и других объектов.

Климатические условия урочищ Кыссык, Ак-Терек, Будары в затеречье, притеречные пойменные леса, ландшафты, минеральные источники Чеченской равнины, горные пейзажи и климатические условия озер, межгорных аридных котловин, обладают большим потенциалом для использования их в бальнеологических и рекреационных целях.

Чеченская Республика хорошо обеспечена водными ресурсами, однако распределены их виды по территории неравномерно. Горная часть получает избыточное количество атмосферной влаги, располагает запасами воды «в природном холодильнике» - в виде ледников и вечных снегов, а также в озерах, болотах и подземными водами. В дополнение ко всему – имеет самую развитую систему поверхностного стока – рек, речек и ручьев.

Значительно меньше потенциал водных ресурсов на территории Чеченской равнины – развитая (но меньше, чем в горах) речная сеть, подземные воды, коэффициент увлажнения ниже 1. Характерен определённый дефицит влаги для возделываемых сельскохозяйственных культур. Водные объекты занимают 2% территории республики.

Терско-Сунженская возвышенность и Терско-Кумская низменность на севере практически лишены поверхностного стока, испытывают острый дефицит атмосферных осадков. Но, при этом, они располагают практически неисчерпаемыми запасами подземных вод. Если горная часть богата поверхностными водами, то полупустынная северная низменность настолько же богата водами подземного бассейна.

Суммарный годовой объем речного стока в республике составляет 2,52 км.<sup>3</sup>. Среднегодовой модуль стока р. Сунжи в районе г.Грозного равен 7,34 литра в секунду с одного квадратного километра площади водосбора (в среднем по России – 7,7 л/с. с км).

Разведанные и эксплуатируемые месторождения подземных пресных вод – их четыре, суммарно могут дать 1,1 миллиона кубических метров воды в сутки. Самые крупные из них Восточно-Сунженское и Чернореченское, несколько меньше по запасам – Самашкинское и Наурское (вблизи хутора Корнеева).

Пресные подземные воды используются для питьевых и хозяйственных целей, производственно-технического водоснабжения и для орошения земель.

Запасы минеральных подземных вод по источникам, по которым произведена оценка - 1,7 тыс. куб. метров в сутки. Это два Серноводских месторождения, первое – на территории курорта и второе – в балке Станционная, в 1,5 километрах, а также Чанты-Аргунское и Исти-Суйское. Есть еще около 15 целебных минеральных источников в разных частях республики.

Еще один вид подземных вод – напорные термальные. Это неисчерпаемый источник теплоэнергетических ресурсов республики. Общие потенциальные запасы их составляют около 250 тыс. м.<sup>3</sup>. в сутки, а готовые к эксплуатации месторождения – их 14, могут дать на поверхность 65 тыс. куб. м. в сутки. Температура термальных вод Чеченской Республики от 60 до 160<sup>0</sup>С. Глубину залегания более 3000 метров имеют месторождения: Герменчукское, Карагалинское, Петропавловское; от 2000 до 3000 метров – Правобережное, Бурунное, Шелковское; от 1000 до 2000 метров – Гойтинское; от 600 до 100 метров – Ханкальское, Гудермесское, Гуношки в Наурском районе, а также вблизи г. Грозного.

Мощность водоносных пластов термальных источников от 24 до 70 метров. Тепловая энергия вод используется для производственных нужд промышленных предприятий, для теплично-парникового хозяйства, теплоснабжения жилых зданий и других целей.



Для этих же целей можно использовать попутные термальные воды, извлекаемые из скважин при добыче нефти. Их температура достигает 100-170 градусов.

Свежая вода, извлеченная из природы, используется нерационально - потери при транспортировке составляют 50% (в 1990 году-30%), а обратное или повторное последовательное использование воды практически прекратилось. В 1990 году оно составляло 76% от общего объема воды, было сэкономлено 58% свежей воды.

Рациональное водопользование требует обустройства на реках, озерах и прудах республики водоохранных зон и прибрежных защитных полос. Необходимо восстановление и строительство водопроводных систем. На вновь строящихся промышленных предприятиях обязательно наличие систем оборотного и повторного последовательного использования воды.

### **III.9. Земельные и биологические ресурсы**

Общая площадь земель Чеченской Республики составляет 1620,7 тыс. гектаров, из них сельскохозяйственные угодия – 1011,4 тыс. га (62,4%), лесопокрытая площадь – 345,2 тыс. га, занятые промышленными и транспортными предприятиями – 32,4 тыс. га (2%), водными объектами - 31,8 тыс. га (2%) землями поселений – 8,1 тыс. га (0,5%), и землями запаса – 191,8 тыс. га (7,3%).

Наиболее плодородные и интенсивно используемые пахотные земли – 356,4 тыс. га, 35,2% от площади сельскохозяйственных угодий. Обеспеченность пахотными землями в расчете на одного жителя в республике одна из самых низких в стране (0, 29 га). В целом по стране этот показатель составляет 0, 85 га.

Наиболее плодородные в республике типы почв – черноземы (27%), аллювиальные (6%), луговые (9%), составляют в совокупности 42 процента почвенного покрова.

В переувлажненной горной части земли подвержены интенсивной водной эрозии и местами оползням, в предгорно-равнинной - умеренной водной и ветровой эрозии; в затеречной сухостепной – интенсивной ветровой эрозии. Пахотные угодия республики, за исключением площадей в горной части – требуют орошения. Засоленные почвы составляют 3% общей площади, сыпучие пески – 15 %.

*Лесопокрытая площадь* в республике составляет 21% территории, в её древесно-кустарниковой флоре насчитывается 150 видов.

Из всех лесобразующих пород твердолиственные составляют 69,5 процента, мягколиственные- 28, хвойные- 2,5%. Наибольшими запасами лесных ресурсов в республике располагают районы: Ачхой-Мартановский (16,7%), Шатойский (13,9%) и Итум-Калинский (13,7%).

Особую ценность представляют буковые леса, которые произрастают в стране почти исключительно на Кавказе. Древесина бука используется для производства высококачественной мебели, паркета и других изделий. Бук восточный называют «царем» чеченского леса.

На Терско-Кумской низменности есть возможность выпасать скот, особенно овец, круглогодично, так как снеговой покров в зимний сезон маломощный, стаивает или отсутствует. Видовой состав травостоя, песчаные почвы и агроклиматические условия в сочетании, позволяют выводить и содержать здесь тонкорунные породы овец, приспособленных именно к таким условиям. И вкусовые качества мяса, молока, полученного от крупного рогатого скота или овец, выпасавшихся в полупустынной зоне, отличаются своими ценными особенностями.

В горно-луговом поясе республики имеются богатейшие ресурсы сочных трав субальпийских высокостойных и низкотравных альпийских лугов и ковра, площадь которых составляет 240 тыс. гектаров.

Это пастбища и сенокосы для содержания крупного рогатого скота на субальпийских лугах и грубошерстных пород овец – на альпийских лугах и коврах.

Леса, горные луга и степи Чеченской Республики богаты дикорастущими съедобными и лекарственными травами, ягодниками и плодовыми культурами. *ПИЩЕВЫЕ ВИДЫ* таких растений можно подразделить на четыре группы:

а) Орехоплодные – бук восточной, лещина обыкновенная, липа сердцевидная, орех грецкий;

б) Фруктовые и ягодные - в их числе айва, алыча, виноград, яблоня, малина, смородина.

в) Растения, дающие напитки чайного и кофейного типа, прохладительные напитки, среди которых: душица, зверобой, мята, чабрец (чайные); цикорий, одуванчик, лопух, дуб скальный (кофейные).

г) Пряные – горлица, гравилат, девясил, донник, можжевельник, дикая рябина, полынь обыкновенная, тмин и др.



Рис.14. Черемша

К хозяйственно ценным относятся также *МЕДОНОСЫ, ДЕКОРАТИВНЫЕ растения, ДУБИТЕЛИ КОЖ, АРОМАТИЗАТОРЫ.*

Из 2165 видов растений, составляющих растительный покров Чеченской Республики, 672 вида - лекарственные растения. Ресурсы лекарственных растений составляют 400 тонн в год. К таким растениям, например, относятся: девясил высокий, одуванчик лекарственный, зверобой пронзенный, мать-и-мачеха, душица обыкновенная, ландыш закавказский.

Дикорастущие пищевые и лекарственные растения могут иметь самое различное применение. Необходимо бережно собирать их, полнее использовать щедрое дары природы в пищевой, фармацевтической промышленности и в домашних условиях.

*СЫРЬЕМ ДЛЯ ДЕРЕВООБРАБАТЫВАЮЩЕЙ ПРОМЫШЛЕННОСТИ* служат бук, дуб, ольха, клен и другие.

В составе флоры республики есть ядовитые и вредные растения – 9 % травостоя пастбищных и сенокосных угодий.

Некоторые виды вредных растений вызывают порчу молока, мяса – полынь горькая, подмаренник лук, кислица, молочай и др.

Засоренных ядовитыми и вредными травами пастбищ и сенокосов - 16 процентов всей площади кормовых угодий республики

*ОХОТНИЧЬЕ-ПРОМЫСЛОВЫЕ РЕСУРСЫ* республики включают диких млекопитающих, птиц, рыбу в естественных водоемах, - виды, не внесенные в Красную книгу и на территориях, не охраняемых государством.

Основу охотничьих ресурсов млекопитающих составляют куница лесная и каменная лисица и енотовидная собака, заяц-русак. Кабан, в перспективе, после восстановления численности – косуля, кавказский олень и тур кавказский.



Рис.15. Косули

Птицы (авиафауна) имеют промысловое значение, некоторые влияют на урожайность сельскохозяйственных культур, велико также экологическое их значение.



Рис.16. Гуси

Республика располагает богатой ихтиофауной, в том числе и рыбными ресурсами. Ещё недавно, в 50-60 годы прошлого столетия, рыболовецкими хозяйствами производился отлов ценных видов рыбы –осетра, севрюги, шипа, лосося каспийского. Загрязнение вод Терека может привести к утрате рекой чистоты, необходимой для нереста осетровых, а плотина в Дагестане из экологических соображений преградила их проход в Терек из Каспийского моря.




Рис. 17. Эйзенамская форель

Особый интерес представляет эйзенамская форель, которая обитает только в озере Кезеной-Ам. Земноводная озерная лягушка может достигать веса более 3 кг. Промысловое значение имеют такие виды рыбы как: терский усач, карась, жерех, белый амур, толстолобик, линь, сазан, голавль, красноперка.

Чеченская Республика обладает богатым, но мало освоенным потенциалом *РЕКРЕАЦИОННЫХ* ресурсов. К условиям и факторам развития рекреационной деятельности относятся:

- уникальность и эстетическая живописность, климато-бальнеологические характеристики природных ландшафтов – полупустынных, пойменных, предгорных и особенно - горных;
- красивейшие озера, горные ручьи и реки с чистой, освежающей водой, вечные снега и ледники высокогорий;
- термальные и минеральные целебные источники;
- лечебные грязи;
- разнообразный видовой состав фауны и флоры, изобилие дикорастущих фруктов, ягод, лекарственных растений;
- уникальные памятники природы, искусства, архитектуры, этническая культура народов республики.

Возможности создания курортно - санаторного комплекса в Чеченской Республике связаны с оздоровительными свойствами климатических условий и источниками минеральных целебных вод.

В число разведанных источников минеральных вод входят четыре месторождения, ресурсы которых можно использовать для лечебно- питьевых и бальнеологических целей.

К источникам, обладающим бальнеологическими свойствами, относятся следующие месторождения.

На территории республики имеется много других, не изученных пока минеральных источников.

#### Вопросы и задания для самопроверки

1. Охарактеризуйте запасы, качество нефтяных и газовых месторождений в республике, их размещение.
2. Какие виды строительного сырья и строительных материалов имеются в республике?
3. Сравните агроклиматические ресурсы:
  - а. Чеченской равнины и горной части республики
  - б. Терско-Кумской низменности и горной части
4. Объясните различия видов и качества водных ресурсов в затеречной северной, предгорно-равнинной и горной частях республики.
5. Оцените обеспеченность пахотными землями населения республики и их качество.
6. Назовите наиболее ценные виды деревьев, пищевые, медоносные и лекарственные растения республики.
7. Охарактеризуйте охотничье-промысловые ресурсы Чеченской Республики.

## Глава четвёртая. Экономика и социальная сфера Чеченской Республики

### IV.1 Происхождение чеченцев, вайнахов. Демография и расселение населения

Вайнахи, нахи - чеченцы, ингуши, бацбийцы - древнейший народ, имеющий многотысячелетнюю историю.

По вопросу о месте происхождения нахов, вайнахов и заселении ими Кавказа существуют разные взгляды. Первый и наиболее достоверный состоит в том, что вайнахи являются автохтонами Кавказа, то есть этносом, сформировавшимся здесь в период с третьего тысячелетия до нашей эры до конца первого тыс. до нашей эры и проживавшим на Северном Кавказе на протяжении всей своей истории.

Второй взгляд заключается в том, что вайнахи имеют урарто-хурритские корни, были в числе основных этносов, создавших древнее государство Урарту на территории от междуречья Тигра и Евфрата до Армянского нагорья. Государство Урарту существовало около 350 лет (IX - VI в.в до н. э.) и, после его распада, правайнахские племена в течение длительного времени (с VII по I тыс. до нашей эры) вдоль восточного побережья Черного моря мигрировали на Северный Кавказ.

Другой взгляд, наиболее вероятный, состоит в том, что вайнахский этнос является автохтонным на Кавказе, родство с хуррито-урартскими народами связано с тем, что на протяжении многих веков весь Кавказ и передняя Азия составляли общий этнокультурный ареал.

Заселенная в настоящее время вайнахскими народами территория, включая затеречные районы, остается, в основном, неизменной. Известно, что вайнахи никогда не осуществляли агрессии против соседних народов с целью завоевания их территорий. При отражении врагов приходилось оставлять на время затеречные северные и предгорные равнинные территории, уходить в горы. В частности, так произошло после нашествия чингизидов в 1221 году, а затем войск Тимура против Чечни (результат был достигнут только пятым по счёту походом).

С конца XIV, в начале XV века начинается обратное переселение чеченцев на равнинные земли, ранее вынужденно оставленные ими. В XVIII веке этнические границы чеченцев простираются до правого берега Терека, где основывались все новые и новые селения, которые существуют здесь и сегодня. Заселяли побережье Терека переселенцы из Шалей и Герменчука (Девкар-Эвла), из Гехов (селения Нижний и Верхний Наур) из Ичкерии - Ногамирзин-Юрт и других. Левый берег Терека в тот период уже был заселен - напротив каждого чеченского села на правом берегу, находилась казачья станица - здесь проходила Кавказская военная линия, которая в начале XIX века была перенесена на р. Сунжу - были построены станицы Ермоловская, Закан-Юртовская, Михайловская (Серноводск), Ассиновская, Нестеровская.

В советский период, в связи с освоением нефтяных месторождений, в республику из других регионов страны переехало большое количество специалистов, ученых и рабочих - нефтяников, членов семей - в основном, в г. Грозный.

23 февраля 1944 года чеченцы и ингуши сталинским режимом по этническому признаку были бесосновательно и противозаконно переселены на восток - в центральные и восточные районы Казахстана, в Среднюю Азию. Всего было депортировано 459,5 тыс. чеченцев и ингушей, включая проживавших в приграничных районах Дагестана и во Владикавказе.

Суровые условия привели к гибели по пути и к смерти от голода, холода, в новых местах обитания, более 50% населения.

Процесс обратного возвращения на родину чеченцев и ингушей продолжался в течение 1957-1972 годов.

В период депортации (1944-1957 годы), на территорию республики было переселено 200 тыс. чел. из центральных районов страны, с Украины, из других советских республик.

По результатам Всесоюзной переписи населения в 1989 году в Чечено-Ингушетии проживало 1270,5 тыс. человек, из них городское население - 44,3 % и сельское - 58,7 процента.

Преобладание сельского населения над городским - характерная специфика, с которой связаны многие социально-экономические особенности республики.

Всероссийская перепись населения 2002 года проводилась в республике по неполной программе - очевидно завышение численности населения.

Плотность населения республики в 2020 году – 93,6 чел./км, это в десять раз выше, чем в среднем по Российской Федерации. По численности населения Чеченская Республика на втором месте среди республик Северного Кавказа, после Дагестана. Чеченцы - самый крупный народ среди национальностей республик Северного Кавказа.

Чечено-Ингушская Республика, начиная с 70-х годов прошлого века, выделялась повышенным уровнем естественного прироста населения (табл. 2).

Естественное движение населения (1970-2018 гг), %

Таблица 2

Показатели	Годы				
	1989	2002	2010	2018	2018, % к 2010
Рождаемость	24,6	25,1	29,9	20,7	69,2
Смертность	8,5	8,5	5,6	4,4	78,5
Естественный прирост	19,6	16,6	24,3	16,3	67,1

Примечание: 1989 год – данные по Чечено-Ингушской АССР

В 90-е годы прошлого века и в начале этого, в результате миграций населения, боевых действий, резкого ухудшения условий жизни - повысилась заболеваемость и смертность населения, значительно уменьшился уровень рождаемости. Но уже в 2001 году показатели естественного воспроизводства населения в Чеченской Республике значительно возросли – особенно рождаемость. Естественный прирост за короткое время после окончания боевых действий достиг показателей 1989 года и даже превысил их. В годы после последней переписи населения показатели естественного прироста населения снижаются, также, как и его миграционный отток. Коэффициент естественного прироста в республике, в отдельные годы, самый высокий в Российской Федерации. Обусловлен он сочетанием многих, разноплановых факторов: народными традициями, высоким статусом и прочностью семьи, преобладанием сельского населения, недостаточным уровнем занятости трудоспособного населения.

Повышенные показатели естественного прироста отражаются и на возрастном составе населения. Для республики характерна высокая доля молодых возрастов. Так, доля детей (в возрасте до 18 лет включительно) в 2008 году составила 39,7%, тогда как в Южном федеральном округе -19,2%, а целом в Российской Федерации -16,4%. В Чеченской Республике самый молодой в стране средний возраст населения - 22,7 лет, это почти на 12 лет моложе среднего возраста в ЮФО.

Низок в республике удельный вес населения старше 55 лет- 8,9 % (в ЮФО - 20,9%, в РФ - 22,3%). Повышенная смертность в период сложной социально-экономической ситуации и боевых действий, видимо, в наибольшей мере сказалась на поколении, пережившем депортацию 1944 -1957 годов. Произошло значительное уменьшение численности населения в возрастах: 25-29, 30-34, 35-39 лет, особенно мужского населения. Очевидно, это объясняется потерями в военных действиях и тем, что за пределы республики выезжали жители, в основном, именно этих возрастов.

До начала 90-х годов прошлого века Чечено-Ингушетия была многонациональной, - в ней проживали представители 100 национальностей. В 1989 году в составе населения было 58% чеченцев, 12,9% ингушей, 23,1% - русские, армяне, ногайцы, кумыки, аварцы, татары, евреи и др. В результате ухудшения общественно-политической обстановки в 90-е годы и боевых действий, чеченцы составляют на начало 2008 года 93,5%, русские - 3,7%, представители тридцати других национальностей -2,8% состава населения республики, в том числе - русские, украинцы, ногайцы, кумыки, аварцы, татары, турки-месхетинцы.

В связи с восстановлением и развитием республики начался процесс возвращения русских и представителей других национальностей, издавна проживавших на её территории.

В республике представлены народы, относящиеся к СЕВЕРО-КАВКАЗСКОЙ ЯЗЫКОВОЙ СЕМЬЕ, которая подразделяется на две группы: нахско-дагестанскую - чеченцы, ингуши, аварцы, лезгины, даргинцы, лакцы, и адыго-абхазскую (адыгейцы, кабардинцы, черкесы, абазинцы, абхазы и др.); к АЛТАЙСКОЙ ЯЗЫКОВОЙ СЕМЬЕ (кумыки, карачаевцы, балкарцы, ногайцы); к ИНДОЕВРОПЕЙСКОЙ ЯЗЫКОВОЙ СЕМЬЕ (русские, украинцы, армяне, осетины и др.)

Массовые миграции населения из республики привели к тому, что расселение прежних её жителей, особенно чеченцев, приобрело практически повсеместный в мире характер. В Российской Федерации это Москва, Волгоградская, Астраханская области, Ярославская, Самарская области, Санкт-Петербург, Ростовская область, Калмыкия и Ингушетия, где всего проживает около 170 тысяч человек.

В Казахстане и Киргизии проживает до 100 тыс. человек, значительна численность чеченцев также на Украине и в прибалтийских странах. В дальнем зарубежье чеченские диаспоры многочисленны в Турции (до 40 тыс.), в Иордании (15 тыс.чел.) и в Сирии - 6 тыс. человек. Кроме того, в последние годы чеченцы эмигрируют в Голландию, Германию, Францию, Австрию, Польшу, в Скандинавские страны, а также в США, Пакистан и Малайзию. В общем в этих странах проживает до 70 тысяч чеченцев.

Начиная с 1990 года, в течение десяти лет, количество выезжающих из Чеченской Республики устойчиво превышало количество въезжающих, причем, в 2000 году - максимально. Основную часть вынужденных переселенцев, возвращавшихся затем в республику, принимали у себя в периоды боевых действий Ингушетия и Дагестан.

Обратная тенденция - преобладание возвращающихся над выезжающими сложилась с 2001 года. Характерно, что общий миграционный оборот довольно велик. Так, в 2003 году прибыли в республику 11,3 тыс. человек, а выбыло - 9,9 тыс. человек, всего - 21,1 тыс. человек. Но прибывали, в основном, из Ингушетии и из других ближайших регионов Российской Федерации.

Активное восстановление экономики и социальной сферы республики с 2002 года привело к заметной тенденции миграционного прироста в республике населения разных национальностей.

При отрицательном в последние годы миграционном сальдо (на 1,5-2,5 тыс.чел. ежегодно), выезжающие из республики практически исключительно чеченцы, а выезжающие имеют интернациональный состав.

Соотношение городского и сельского населения в регионе, городских и сельских населенных пунктах, во многом отражает и определяет уровень социально-экономического развития региона.

Город Грозный - столица республики, с наиболее многочисленным городским населением, оставался, вплоть до начала 90-х годов прошлого века, в основном, русскоязычным.

В 1989 году доля чеченцев и ингушей в населении г.Грозного составляла лишь 36%.





Рис.18. Грозный. Площадь нефтяников

Гипертрофированный рост практически единственного индустриально-промышленного центра, отрицательно сказывался на развитии всей экономики республики. Лишь единицы ранее сельских поселений были преобразованы в города (Аргун, Назрань) или в поселки городского типа - Новогрозненский (Ойсхар) и Горагорск - центры нефтедобычи, Чири-Юрт - центр производства строительных материалов. Гудермес еще в 30-е годы прошлого столетия, как крупный железнодорожный узел, стал городом.

В 70-80-е годы шел процесс формирования Грозненской городской агломерации, в которую входил город - спутник Аргун, куда выносились некоторые производства из столицы, и значительная часть крупных районных центров и сел предгорно-равнинной части республики в радиусе 50-километровой транспортной доступности.

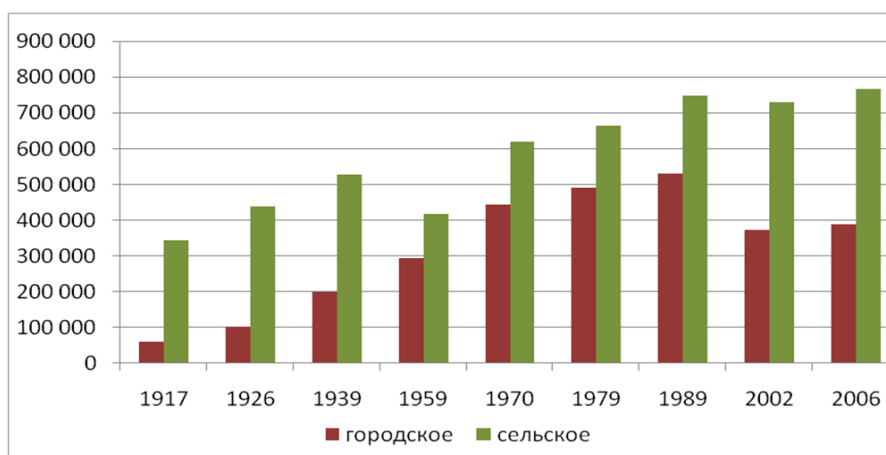


Рис. Уровень урбанизации Чеченской Республики

Преобладающая часть населения республики весь этот период оставалась сельской, с традиционно сельским образом жизни (см.рис.).

Не получили индустриально-промышленного развития и роста города (кроме столицы) и поселки городского типа. Ни один из них не превысил численности населения в 50 тыс. человек, все они остаются малыми городскими поселениями (табл.4). Население города Грозного от всего городского населения республики составляло в 1970 году – 77%, в 1979 г. – 71%, в 1989 г. – 77%. В 2002 году доля столицы составляла 56% от всего городского населения республики, постепенно она возрастает (в 2017 году-59 %).

Динамика численности населения и хозяйственная специализация городских поселений республики представлены в таблице 4.

Формирование и производственная специализация городских поселений Чеченской Республики

Таблица 4

№	Название	Город, пгт	Год образования	Административный статус	Численность населения (тыс. чел.)			Специализация хозяйства (1990 г.)
					1959	1989	2018	
1.	Грозный	город	1870	столица	242	397	291	Нефтедоб., нефтепереработка, химическая промышленность, нефтяное машиностроение, приборостроение, промышленность строительных материалов, пищевая промышленность.
2.	Гудермес	город	1941	респ. знач. райцентр	18,6	32,4	51,2	Машиностроение, железнодорожный узел.
3.	Аргун	город	1967	респ. знач.	7,4	26,7	36,5	Машиностроение, промышленность строительных материалов, пищевая промышленность.
4.	Урус-Мартан	город	1990	райцентр	17,5	32,8	52,7	-
5.	Шали	город	1990	райцентр	14,2	25,0	52,2	-
6.	Чири-юрт	пгт	1975	район. знач.	1,3	5,6	5,1	Промышленность строительных материалов
7.	Ойсхара*	пгт	1945	район. знач.	4,8	11,5	13,8	Нефтедоб.
8.	Горагорск*	пгт	1938	район. знач.	2,8	6,2	4,9	Нефтедоб.
9	Курчалой	город	2019	район. знач.				Преобр. из сельск.

\*в официальных итогах Всероссийской переписи населения 2010 года п.г.т. Ойсхара и Горагорск утратили статус городских поселений, отнесены к сельским.

По результатам переписи 2002 года в Чеченской Республике 324 сельских населенных пункта. Особенность сельского расселения - выраженная крупноселенность. В сельских поселениях с численностью жителей более 1000 человек проживает 679,7 тыс. человек или 93% всего сельского населения, с числом жителей более 5 тысяч - 454,1 тыс. чел., то есть 62,2 процента. Крупные и крупнейшие сельские поселения, в основном, размещены в предгорно - равнинной части - на Чеченской равнине, наиболее благоприятной по природно - климатическим условиям, богатой плодородными почвами и с многочисленными реками, по берегам которых и расположены села.

Южнее, низкогорья и среднегорья заселены в значительно меньшей мере, в основном - в восточной части (Веденский и Ножай-Юртовский районы). Наиболее крупные поселения здесь имеют, как правило, людность не более 2000 человек, в сочетании с многочисленными средними по числу жителей и мелкими поселениями. Расположены они в речных долинах и межгорных котловинах с ограниченными пахотными площадями, с пастбищами и сенокосами.

В высокогорьях (выше 2000 метров), постоянных поселений почти нет, за исключением с. Кенхи (около 1,5 тыс. жителей) и небольшого с. Кири. Лишь в теплый период сезонного выпаса скота на горных лугах, здесь возникают временные населенные точки животноводов.

Цепочка крупных сел и станций сформировалась и вдоль реки Терек, в условиях благоприятных для жизни и интенсивной хозяйственной деятельности. К северу от Терека, на

расстоянии до 15 км., где еще есть пахотные земли, расположены небольшие постоянные села и хутора, а еще севернее - отдельно стоящие жилые очки вблизи кошар, где круглогодично выпасают стада овец и содержат крупный рогатый скот на сухостепных и полупустынных пастбищах.

Села и станицы притеречья - развитые агропромышленные центры интенсивного растениеводства и животноводства, во многих из которых размещены винодельческие заводы и предприятия по переработке животноводческого сырья. На левобережье Терека станицы одновременно выполняют и функции железнодорожных станций. В большинстве из них достаточно развита сфера услуг населению. У некоторых есть перспективы развития в качестве рекреационных центров.

Если посмотреть на карту республики, можно отчетливо определить две основные оси расселения, сформированные доминирующим водно – транспортным каркасом:

а) предгорно-равнинную - вдоль реки Сунжи, автомобильной трассы Ростов - Баку и железнодорожной линии Назрань - Грозный - Гудермес - Махачкала;

б) *притеречную* - вдоль реки Терек, по обоим берегам, автомобильной трассы Ищерская - Червленая - Бороздиновская и железнодорожной ветки Ищерская - Червленая - Узловая - Кизляр.

На предгорно-равнинной оси расселения расположена большая часть городов и поселков городского типа республики.

В перспективе планируется активно заселять и развивать горную часть республики, а также размещать промышленные, строительные, транспортные предприятия, сферу услуг и объекты туризма в крупных сельских поселениях, преобразовывать их в поселки городского типа и города.

#### IV.2. Государственное устройство Чеченской Республики, экономико-географическое положение

Население, экономика и социальная сфера республики формируются и развиваются в соответствии с факторами размещения производства и закономерностями территориальной организации общества.

Учитывая эти факторы и закономерности, можно достичь высоких результатов развития экономики и социальной сферы региона. К факторам развития экономики относятся: особенности природных условий и размещения полезных ископаемых, численность и структура населения, уровень его доходов и качество трудовых ресурсов, отрасли экономики данной территории, их размещение и перспективы; транспортно-географическое положение и степень развития инфраструктуры, а также уровень комплексности развития хозяйства.

Экономика республики с 2000 года, формируется практически заново, с «чистого листа».



Рис.19. Чеченская Республика в составе субъектов СКФО и Юга Российской Федерации

Чеченская Республика входит в состав Северо-Кавказского экономического района и Северо-Кавказского федерального округа Российской Федерации. (рис 19). Республика занимает выгодное экономико-географическое положение.

Республики и Ставропольский край, с которыми граничит Чечня, – это регионы, которые имеют многоотраслевое хозяйство, во многом дополняющее экономику республики.

К западу от республики это центры развития цветной металлургии, курортно-рекреационного хозяйства в предгорьях и в Приэльбрусье, а также на Черноморском побережье; на севере – крупные центры машиностроения, в том числе сельскохозяйственного, регионы высокоразвитого зернового хозяйства и курортная зона Кавказских Минеральных вод; к северо-востоку и востоку – регионы рыбного хозяйства и водного транспорта.

Важная особенность Чеченской Республики в том, что на её территории находится крупнейший на Северном Кавказе транспортно-географический узел – железнодорожная станция Гудермес, которая дополняется станцией Червленная-Узловая. Только через этот узел все грузовые и пассажирские составы могут далее направляться или на северо-восток (Поволжье, Казахстан) или на восток и юг (Махачкала, Азербайджан) и, соответственно - в обратном направлении. Подобная ключевая транспортно-географическая роль республики практически дублируется и трубопроводной системой, и сетью автомобильных дорог, проходящих вдоль северного склона Кавказских гор, пересекая все расположенные здесь регионы Юга России.

Таким образом, республика имеет транзитное транспортно-географическое положение по экономическим связям между причерноморскими, европейскими и прикаспийскими регионами, с Казахстаном, со странами Средней Азии и Закавказья.

Чеченская Республика является приграничной – 82 км. её южных границ с Грузией являются международными границами Российской Федерации.

В настоящее время на территории ЧР отсутствуют транспортно-дорожные коммуникации, пересекающие Кавказские горы с севера на юг. Это серьёзно ограничивает экономические связи страны и республики с закавказскими странами. Отрицательно сказывается и наличие только радиальных автомобильных дорог в её горной части. Завершение начатого строительства Транскавказской автомобильной магистрали из Чечни (от с. Итум-Кале) через перевал в Грузию, откроет возможности взаимовыгодных приграничных экономических связей.

Существенно изменилось транспортно-географическое положение республики в связи с тем, что транзитная нефтепроводная магистраль Баку – Грозный - Новороссийск во время событий 90-х годов прошлого столетия была продублирована к северу от границ Чечни, построена обходная ветка.

В целом экономико-географическое положение республики благоприятствует восстановлению и развитию экономики и социальной сферы.

Чеченская Республика – демократическое социальное правовое государство с республиканской формой правления в составе Российской Федерации. В соответствии с основами конституционного строя Российской Федерации, республика обладает всеми атрибутами государственной власти – законодательной, исполнительной и судебной.

Возглавляет её Глава Чеченской Республики, избираемый на пять лет (в 2003 году первым президентом Чеченской Республики был избран А.А.Кадыров, в 2007 году и в 2011 году Главой – Р.А. Кадыров). Парламент (законодательная власть) состоит из одной палаты, в которой 41 депутат, избранный от политических партий.

Исполнительная власть принадлежит правительству. Государственные языки – русский и чеченский.

В период Кавказской войны XIX века на территории Чечни и Дагестана был создан имамат – исламское государство, которое существовало с 1840 года по 1859 год.




Рис.20. Герб и флаг Чеченской Республики

В политико-административном делении царской России Чечня входила в состав Терской области, в качестве Грозненского округа.

После свержения царского самодержавия в феврале 1917 года, на Северном Кавказе была провозглашена Северо-Кавказская республика, которая просуществовала недолго. В 1918 году советской властью была образована Терская Республика, а в 1921 году - Горская автономная советская социалистическая республика (ГАСССР), в состав которой входили Чеченский округ и Назрановский округ. Вскоре, 30 ноября 1922 года, была образована Чеченская Автономная область, провозглашённая в с. Урус-Мартан. Областным центром автономной области был г. Грозный. В 1929 году в состав Чеченской Автономной области был включён Сунженский казачий округ в границах Сунженского района в советский период, который до этого входил в ГАСССР как самостоятельный казачий административный округ. В 1934 году по предложению руководства Ингушской Автономной области (она образована в 1924 году) две области братских народов были объединены и образована Чечено-Ингушская Автономная область с центром - городом Грозным. В 1936 году автономная область была преобразована в Чечено-Ингушскую автономную советскую социалистическую республику (ЧИАССР).

В 1944 году, 23 февраля чеченский и ингушский народы были сталинским режимом противозаконно высланы в Казахстан и Среднюю Азию. ЧИАССР была ликвидирована 4 марта 1944 года и её территория включена в состав Ставропольского края. Через две недели, в марте 1944 года была образована Грозненская область. При этом некоторые территории на юго-востоке, юго-западе горной части, на западе (район проживания ингушей) были переданы соседним республикам.

В состав вновь образованной Грозненской области были включены территории, входившие ранее в Ставропольский край (ныне Наурский и Шелковской районы) и территории вдоль дельты р. Терека, вплоть до Каспийского моря, ранее входившие в состав Дагестанской АССР и Ставропольского края.

В январе 1957 года ЧИ АССР была восстановлена, чеченцы и ингуши возвратились в республику, на свою Родину.

Придельтовая часть Терека была возвращена Дагестанской АССР и Ставропольскому краю, северные притеречные районы сохранены в составе Чечено-Ингушской АССР. В горной части территории, ранее переданные соседним республикам – возвращены, в отличие от большей части Пригородного района, территории исконного проживания ингушей, который остался в составе Северной Осетии. Из состава Северо-Осетинской АССР была возвращена северо-восточная часть Правобережного района, город Малгобек с пригородной и прилегающей территорией.

После распада Союза Советских Социалистических республик (СССР), в 1992 году были образованы Чеченская Республика и Республика Ингушетия (столица - г.Магас). Граница между республиками в установленном порядке пока не определена.

Конституцией Чеченской Республики определено её административно-территориальное устройство.



Рис.21. Административно-территориальное деление Чеченской Республики

В столице – городе Грозном, четыре административных района –Ахматовский, Шейх-Мансуровский, Байсангуровский и Висаитовский. Города республиканского значения – Грозный, Аргун, Гудермес, города районного подчинения - Урус-Мартан, Шали и Курчалой. Сельские районы: Ачхой-Мартановский, Веденский, Грозненский, Гудермесский, Итум-Калинский, Курчалоевский, Надтеречный, Наурский, Ножай-Юртовский, Серноводский, Урус-Мартановский, Шалинский, Шаройский, Шатойский, Шелковской, Созданы и формируются горные Галанчожский и Чеберлоевский районы. А также в республике 217 сельских поселений. Границы административных районов в 2020 году несколько изменены.

#### **IV. 3. Структура экономики Чеченской Республики**

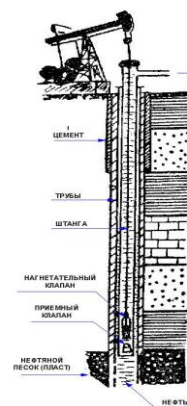
Как и во всей стране, в экономике Чеченской Республики на рубеже XX-XXI веков произошли преобразования, обусловленные переходом от плановой к рыночной её организации. О завершённости этого процесса во всей стране вряд ли можно говорить. Сегодня доля государства в экономике близка к 70 процентам. Не завершены ещё в полной мере структурные и технологические, качественные изменения, соответствующие цивилизационно прогрессивным мировым тенденциям. В Чеченской Республике незавершённость рыночного переустройства экономики ещё более очевидна, в силу того, что республика включилась в этот, весьма сложный процесс в несравненно худших «стартовых» условиях в сравнении с соседними регионами и на десятилетие позже всей страны. Как и в течение всего прошлого века, к началу 90-х годов, Чеченская Республика – один из наиболее индустриально развитых регионов Северного Кавказа. Однако, рыночная перестройка в ЧР



началась, как известно, после общественно-политического кризиса, в условиях почти полного отсутствия формирующих республиканский бюджет отраслей реальной экономики. Осуществлялась только нефтегазодобыча. К настоящему времени из недр ЧР извлечены и все доступные (без дополнительных разведочных работ) запасы нефти. Весьма чувствительной оказалась утрата в кризисный период научно-технических кадров.

В условиях восстановления республики, практически «с нуля», началось оно, вполне закономерно, с объектов жизнеобеспечения – школ, поликлиник, больниц, жилищного строительства и транспортных коммуникаций. В результате, на протяжении последних полутора десятков лет, инвестиции в основной капитал приоритетно направлялись в объекты социальной сферы в рамках реализации федеральной целевой программы «Восстановление экономики и социальной сферы Чеченской Республики на 2002 и последующие годы», которая продлевалась до 2012 года. Все эти годы и до сегодняшнего дня, более двух третей расходов республиканского бюджета ЧР также производятся на социальную сферу. Показательно, в связи с этим, что среднегодовая занятость в социальных отраслях республики растёт высокими темпами.

В образовании, например, численность занятых составила в 2009 году 42,7 тыс. человек, а в 2016 году уже 72,5 тысячи. В целом, в структуре экономики Чеченской Республики преобладающими стали отрасли социальной сферы, в отличие от отраслей реальной экономики. Так, основные фонды отраслей материального производства ЧР в 2014 году, по стоимости, составили 160,5 млрд рублей, тогда как их стоимость в отраслях социальной сферы – 253,2 млрд. рублей, то есть на 58 % больше (там же). Истощение традиционных для республики, доступных для извлечения, природных ресурсов, позволяющих развивать нефтедобычу и её переработку, и другие отрасли промышленности, к тому же, в отсутствие соответствующих мощностей, объективно привело к необходимости активнее вовлекать в хозяйственный оборот немалые и разнообразные рекреационные природные и историко-архитектурные, этно-культурные ресурсы республики.



#### Вопросы и задания для самопроверки

- 1.Какие условия и ресурсы благоприятствуют развитию туристско-рекреационного комплекса в республике?
- 2.Охарактеризуйте уровень развития туризма и санаторно-курортных услуг в докризисный период.
- 3.Каковы перспективы развития курортно-санаторного и туристского бизнеса в республике? Назовите центры с благоприятными условиями.

#### **IV.4. Индустриально-промышленные комплексы Чеченской Республики**

Отрасли материального производства Чеченской Республики включают индустриально-промышленные комплексы: топливно-энергетический, машиностроительный, конструкционных материалов и строительной индустрии; а также агропромышленный комплекс, в который входят предприятия пищевой и лёгкой промышленности, предприятия по транспортировке, хранению продукции и сельское хозяйство.

Топливо-энергетический комплекс - индустриально-промышленное «лицо» Чеченской Республики, включает нефтедобычу и нефтеперерабатывающую промышленность, добычу газа и его переработку, а также энергетику.

*Промышленная добыча* нефти в республике началась в 1893 году, когда на Старых промыслах в Грозном из нефтеразведочной скважины, с глубины 134 метра, ударила мощная струя нефти, достигавшая высоты 30 метров.



Чеченской Республике принадлежит приоритет в переработке нефти в мире. В 1823 году оброчные крепостные, братья Дубинины, первыми в мире изобрели и построили в Моздоке, вблизи аула Аки-Юрт, установку по выработке из нефти керосина. Нефть возили из окрестностей крепости Грозной.

В середине 30-х годов XIX века, на установке, построенной крепостным крестьянином Николаем Шиповым, перегонять нефть по тому же методу стали и в станице Наурской.

Основными владельцами грозненских нефтепромыслов вскоре оказались крупнейшие мировые и российские нефтяные фирмы, и концерны, в том числе «Нобель», «Шелл» «Ойл», «Твиди-Андрейс» др. К 1914 году в нефтяной промышленности республики английский капитал составлял 36 %, русский-27%, французский-18%, бельгийский-10%, голландский-9%. В их числе были и чеченские нефтепромышленники - Тапа Чермоев, Али Дишниев и другие.

И в наши дни от с. Бамут в Ачхой-Мартановском районе до с. Даттых можно обнаружить следы дороги «Нобель-некъ» по имени учредителей Нобелевской премии.

В советский период нефтяная промышленность была национализирована, перешла в государственную собственность. Объём добычи нефти, который составлял в 1914 году 1,2 млн. т., в 1932 году достиг 8 млн. т. - это более одной трети добычи нефти всего Союза. Затем, вплоть до середины 60-х годов, объём добычи сокращался. С этого времени, когда была начата добыча из меловых мезозойских отложений на больших глубинах, начался прирост добычи и он достиг пика в 1971 году – более 21 млн. т. (рис. 22).

В республике нефть добывается, в основном, фонтанным способом. В среднем с одной скважины в Грозном добыча составляет 30,5тыс. т. –в пятнадцать раз больше, чем в среднем в «Роснефти» -2тыс. т. Это обеспечивает низкие затраты на добычу.

Более чем столетнее функционирование нефтепромышленного комплекса приводило к негативным экологическим последствиям. В местах наземных хранилищ, из-за аварий, протечек, разливов, до сегодняшнего дня под г. Грозным, в Шейх-Мансуровском районе, сохраняются техногенные залежи нефтепродуктов в объёме до 15 млн. т.

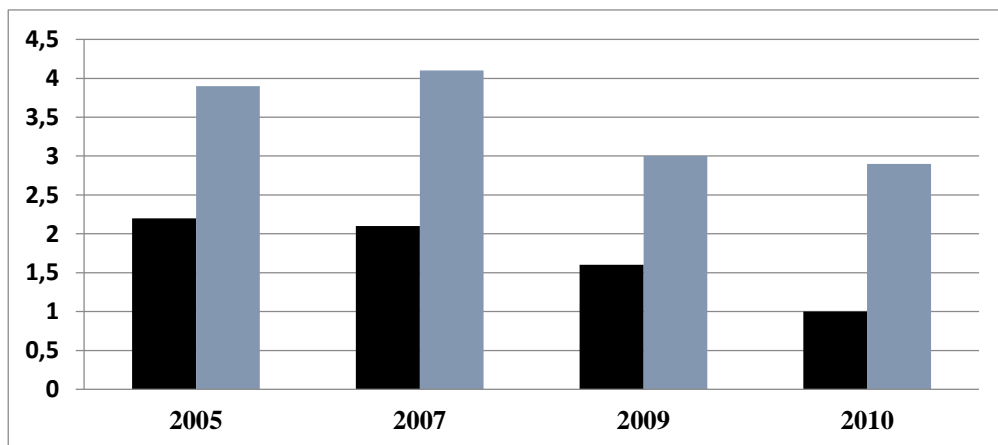


Рис.22. Динамика добычи нефти и газа

■ - Нефть, млн. тонн  
 ■ - Природный газ, млрд. куб.м.



С 1930 года в Чеченской Автономной области была организована переработка попутного нефтяного и природного газа – на Грозненском и Вознесенском химических газоперерабатывающих заводах до 1992 года производился газовый бензин, пропан, бутан, топливный газ, полиэтиленсинтетический дубитель и другие виды продукции. Продукция химических предприятий закупалась США, Австрией, ФРГ, Швецией, Францией, Швейцарией, Испанией, Финляндией.

Запасы в республике попутного «жирного» газа составляют 18 млрд. куб. м., свободного газа – 33 млрд. куб.м. Полная переработка попутного нефтяного газа позволяет производить разнообразные современные конструкционные материалы (например, компьютер на 90% состоит из продуктов нефпереработки), в 3-4 раза увеличивает прибыль. Грозненский нефтепромышленный комплекс занимал лидирующие позиции в стране –здесь перерабатывалось до 98% добываемого попутного газа.

На нефтяном и газовом сырье развивалась нефтехимическая промышленность - в 1930 году первый в Союзе парафиновый завод был построен в Грозном, он выпускал около 80 % парафина, производимого в стране.

В связи с формированием и развитием Грозненского нефтепромышленного комплекса, в республике возникла энергетика.

В 1914 году, в Грозном вступила в строй первая электростанция фирмы А. Ахвердова на газовом топливе. Второй вошла в строй электростанция фирмы «Шпис» - Красная турбина. Параллельная работа этих двух электростанций стало началом создания энергосистемы «Грозэнерго».

Электроэнергией и теплом экономику в докризисный период обеспечивали электростанции «Грозэнерго» - четыре теплофикационные электростанции общей мощностью 0.5 млн. квт.

В настоящее время протяженность газопроводов и магистралей, проходящих на территории Чеченской Республики, превышает 550 километров. Уровень газификации один из самых высоких - почти 98%, тогда как в целом по России - 68%.

Как город – спутник столицы республики, активно развивался Аргун. Здесь строились машиностроительные, домостроительные предприятия, предприятия пищевой промышленности. Для обеспечения этого промышленного узла и населения тепловой и электрической энергией была построена Аргунская ТЭЦ (ТЭЦ-4). В качестве топлива все они использовали природный газ и топочный мазут. Объем производства электроэнергии возрастал в соответствии с ростом добычи и переработки нефти, а также с развитием всего промышленного комплекса республики. По этой же причине – в связи с разрушением объектов промышленности и самих теплоэлектростанций, в 1995 году производство электроэнергии в Чеченской Республике составляло всего 63 млн. кВт.\час. (в 1990г. – 2,8 млн. кВт.\час), а в 2000 году прекратилось полностью.

И при работе теплоэлектростанций на полную мощность, республика обеспечивала свои потребности лишь частично. Так, в том же 1990 году потребление электроэнергии составило - 4 млн. кВт/час, то есть 45% потребности поступало из соседних Ставропольского и Краснодарского краев, из Дагестана по единой энергосистеме Северного Кавказа.

Восстановление и развитие энергосистемы – приоритетная задача.

Начал функционировать первый энергоблок Аргунской ТЭЦ. Выработка в республике электроэнергии с 0,9 млн. кВт.ч. в 2008 году выросла до 2,7 млн. кВт.ч. в 2013 году (5% потребности), а выработка тепловой энергии составила соответственно 480 и 614 тыс. Гкл. В 2015 году введена в строй малая Кокадойская ГЭС мощностью 1,3 Мквт. на Аргуне, в Итум-Калинском районе. В год она будет вырабатывать до 11 млн. кВтч. электроэнергии.

Ведётся строительство Грозненской теплоэлектростанции (ТЭС), мощностью 460 мегаватт. Её первый энергоблок введён в строй в 2017 году.



Рис.24. Грозненская ТЭС

В связи с активным восстановлением и развитием экономики, потребность в электроэнергии растёт. Электроснабжение Чеченской Республики осуществляется от Северокавказской энергосистемы, «Ставропольэнерго», «Дагэнерго». Высок уровень износа электросетей и газопроводов. А отсюда – большие потери электроэнергии и газа при их транспортировке. Остро стоит вопрос их капитального ремонта и реконструкции. Остаётся актуальной проблема смягчения дефицита электробаланса и роста обеспечения потребностей республики, так как основной объём потребляемой электроэнергии приобретается за её пределами.

Через территорию республики осуществляется и транзит электроэнергии в объемах до 1 млрд. кВт-часов.

Все теплоэлектростанции и распределительные электросети (Северные, Западные и Восточные) входят в территориальное объединение «Нурэнерго».

В республике используется также тепловая энергия геотермальных источников – для теплоснабжения объектов промышленности, жилого фонда некоторых кварталов столицы республики – Грозного, а также в теплично-парниковом хозяйстве пригородного совхоза «Тепличный», в с. Бурунное, в станицах Червленая, Карагагинская и других. В среднем температура воды гидротермальных месторождений – 80 градусов.

Территориальным АО «Нефтегазгеотерм» в настоящее время для целей теплоснабжения эксплуатируются 11 из 14 гидротермальных месторождений.

Чеченская Республика располагает богатыми и разнообразными ресурсами для развития электроэнергетики:

а) топливные ресурсы – нефть и газ;

б) гидроэнергетические ресурсы. Экономически эффективный и технически осуществимый потенциал от 3-х до 5 млрд. кВт/час; валовой гидроэнергетический потенциал республики оценивается в 10 -14 млрд. кВт/ч. по крупным рекам и 1,4 млрд. кВт/ч. по малым рекам в средний по водности год.

в) геотермальные ресурсы – возможности ежегодного извлечения 40-50 млн. м.<sup>3</sup> подземных вод с температурой от 80 до 108<sup>0</sup> С, что равноценно использованию для теплоснабжения 1 млн. т. нефти в год. Нефть может быть направлена на глубокую переработку и получение ценнейшей разнообразной продукции;

г) ветровая энергия;

д) солнечная энергия на Терско-Кумской низменности (самой жаркой территории страны) и в межгорных аридных котловинах юга республики

Технический прогресс привёл к тому, что себестоимость производства энергии от солнца приближается к себестоимости её производства на тепловых станциях. Использование солнечной энергии становится всё более доступным.

Имеются возможности применения солнечных коллекторов для производства электроэнергии, отопления и горячего водоснабжения, особенно в отдалённых горных сёлах и в затеречных сухостепных, полупустынных районах.



Особенно важно, что четыре из пяти указанных источников – возобновляемые и неисчерпаемые, высокоэкологичные.

Имеются реальные возможности в энергетической сфере осуществить в республике инновационную модель использования альтернативных источников энергии.

К перспективным мерам развития энергетики Чеченской Республики можно отнести следующие. Поставку электроэнергии, передаваемой в республику из-за ее пределов целесообразно переориентировать на Волгодонскую атомную электростанцию, энергия которой намного дешевле, чем у нынешних поставщиков – тепловых станций. Строительство ТЭЦ с использованием в качестве топлива продуктов нефти и газа максимально ограничить или полностью исключить.

Новое строительство энергетических мощностей предполагается осуществлять с использованием неисчерпаемых, возобновляемых источников.

Предполагается создание каскада из 4-5 ГЭС средней мощности – Дуба -Юртовской, Чире-Юртовской и головной из них – Цилахойской ГЭС на Аргуне. Их общая мощность может составить 435 тыс. кВт, а выработка электроэнергии – около 1 млрд. кВт\час. в год.

В последующем планируется строительство малых ГЭС на реках Мартан и Ансалта, а также на Промышленном оросительном канале. Такие же возможности строительства малых ГЭС есть на Ханкальском и Наурско-Шелковском каналах. В годы депортации работала малая Бамутская ГЭС на реке Фортанге.

Значительный экономический эффект может быть получен максимальным использованием тепловой энергии гидротермальных месторождений. В частности, созданием циркуляционных систем: извлечения горячих вод, отбора и использования их тепла и возврата охладившейся воды вновь для прогрева в подземные пласты. После достижения прежней высокой температуры, вода вновь поднимается на поверхность и используется. Возможности создания таких систем имеются на Ханкальском, Дубовском и Шелковском гидротермальных месторождениях. Особенность таких вод в их высокой минерализации и химической агрессивности. Трубы и батареи теплофикации быстро корродируются. Необходима система химической очистки термальных вод. Необходимо широко использовать в республике потенциал ветровой и гелиоэнергетики, используя опыт соседних регионов и зарубежных стран.

Производство машиностроительного комплекса в структуре промышленного производства Чечено-Ингушской Республики в 1990 году составляла 14,5 %.

К предприятиям нефтяного машиностроения относились в Грозном - «Красный молот», «Нефтехимзапчасть», «Грознефтемаш», ремонтно-механический завод, опытный завод «Нефтепродукт- оборудование», в Гудермесе - завод «Штамп».

Функционировали предприятия по производству оборудования для пищевой промышленности и жилищно-коммунального хозяйства- завод «Пишемаш» в Аргуне, экспериментально-механический завод в Грозном, а также предприятия транспортного машиностроения – «Трансмаш» и «Автоспецоборудование» в Грозном.

Предприятия электротехнического машиностроения были расположены в Грозном: электротехнический и электроремонтный заводы, ремонтно-наладочный завод «Грозэнерго».

Полиграфическая промышленность была представлена опытным заводом научно-конструкторского бюро «Эфа» в Грозном. Здесь производились множительные электрографические аппараты.

К приборостроению относились: завод «Электроприбор», опытный завод «Промавтоматика» и радиотехнический завод «Синтар» в Грозном.

Предприятия металлообработки были расположены в Грозном - завод «Металлист» и в Гудермесе – завод «Мединструмент».

Размещение предприятий машиностроения в республике было крайне нерационально – семнадцать из двадцати были сосредоточены в Грозном. За пределами столицы республики было лишь два города – Аргун и Гудермес, в которых размещались машиностроительные предприятия.

В кризисный период практически все предприятия были разрушены.

Формируется новая структура машиностроительного комплекса республики.

Нефтяное машиностроение представлено заводом «Грознефтемаш», который будет производить металлоконструкции для промышленного и гражданского строительства, а также оборудование для нефтяной и химической промышленности.

Создана новая отрасль – автомобилестроение. *Аргунский автосборочный завод («Чеченавто»)*, на котором будет производиться до 50 тысяч автомобилей «Лада» и других марок, с численностью занятых до 8 тыс. человек.



Рис.25. Автосборочный завод в г. Аргуне

Машиностроительная отрасль - автомобилестроение формируется в Чеченской республике как одна из приоритетных в промышленном развитии. В кооперации с крупнейшим в стране Тольяттинским Автовазом создаётся особая экономическая зона промышленно-производственного типа «Аргун-Черкесск-Ставрополь» - полнофункциональный межрегиональный автомобилестроительный кластер мощностью 500 тыс. машин. Это высокотехнологичные производства с перспективой создания более 26тысяч рабочих мест. Каждое рабочее место в автопроме создаёт в смежных отраслях ещё 25.

К транспортному машиностроению относится завод «Трансмаш», который возобновил производство тракторных и автомобильных прицепов (они поставляются и в регионы Северного Кавказа), а также передвижных помещений, водонапорных башен.

Предприятие электротехнического машиностроения - завод «ООО Электропульт», совместное предприятие на основе кооперационных связей с Санкт-Петербургским производственным объединением. Завод производит электрощиты с подключением в сеть Интернет, низковольтные электроприборы, электроприводы, автоматические системы управления. Продукция отгружается в разные регионы страны.

Успешно начал производство и завод «Электролифт» - совместное предприятие с Московским электролифтовым заводом. Продукция завода – пассажирские и грузовые лифты разной грузоподъемности, поставляются потребителям в республике и в регионах Северного Кавказа, центра страны.




Рис.26. г. Грозный, завод «Электролифт»



Работают электро-механический (производство низковольтной аппаратуры, подстанций) и электро-ремонтный (восстановление электродвигателей) заводы, «Автоматстром» в Грозном.

Близится запуск завода по производству литий-ионных аккумуляторов в городе Грозном, который является совместным проектом южнокорейской компания «Кокам» и ОАО «Чеченнефтехимпром».

К пищевому машиностроению относится расположенный в Аргуне завод «Пищемаш», выпускающий ёмкости для молочной и консервной промышленности.

Жилищно-коммунальное машиностроение представляет Катар-Юртовский завод отопительных приборов. Его продукция находит потребителей в республике и поставляется в соседние регионы. В 2017 году Катар-Юртовский завод «Теплостройпроект-С» изготовил 1618 тонн металлоконструкций, 9 комплектов автоматизированных блочно-модульных котельных мощностью 12866 кВт, 11 водогрейных котлов общей мощностью 42180 кВт, а также 15 тысяч кровельных и 12 тысяч стеновых сэндвич-панелей для государственных и частных объектов СКФО

Ведутся работы по восстановлению Гудермесского металлообрабатывающего завода «Мединструмент», продукция которого востребована на рынке Юга Российской Федерации.

Новые предприятия машиностроительного комплекса, строительство которых планируется – завод по производству литий-ионных аккумуляторов в Грозном, завод по производству автозапчастей (автокомпанентов) в Аргуне, завод по производству светодиодных осветительных приборов в Грозном, Курчалойский электромеханический завод.

Новые предприятия машиностроительного комплекса Чеченской Республики должны сочетать высокие современные технологии и конкурентоспособность на рынке, а также трудоемкость – занимать большое количество рабочей силы.

Таким требованиям могли бы отвечать предприятия приборостроения и производство современной бытовой техники; производство деталей для автомобилей и сельскохозяйственных машин; производство специальной техники (автоцистерн, рефрижераторов, кунги, пожарной техники, торговых лавок, автомастерских и др.); производство специальной техники для горной местности; производство запасных частей и текущий ремонт нефтяного оборудования, электромоторов, бытовой и строительной техники.

Предприятия нового машиностроительного комплекса должны иметь межрегиональную, общероссийскую или международную специализацию.

Необходимо строительство машиностроительных предприятий, их филиалов и участков в сельской местности - для активизации развития крупных населенных пунктов, создания в них градообразующей базы, профессионального роста трудовых ресурсов и обеспечения их занятости.

Комплекс производства конструкционных материалов и капитального строительства в Чеченской Республике включает:

- а). химические предприятия, производящие конструкционные материалы; б). предприятия по производству строительных материалов;
- в). предприятия лесной и деревообрабатывающей промышленности;
- г). строительные-монтажные управления и подразделения.

В Грозном, в 1954 году, начал работать крупнейший в Европе химический завод им. 50-летия СССР, который производил полиэтилен высокой плотности, полиэтилен низкого давления, а также синтетический спирт, ацетон, пропилен, синтетические дубители.

В Грозном, на химическом заводе им. 50-летия, в 1962 году, впервые начал производиться отечественный полиэтилен – один из самых востребованных в современном мире конструкционных материалов.

В Грозном работали также химический завод (производил изделия из пластмасс, линолеум, лакокраски, строительный клей) и завод по производству товаров народного потребления (выпускал полиэтиленовую тару, товары бытовой химии).

Промышленность строительных материалов играет важнейшую роль в условиях размаха строительства в республике. Добыча кирпично-черепичных и керамзитовых глин осуществляется вблизи станицы Петропавловской, в Шейх-Мансуровском и Висаитововском районах Грозного, вблизи с. Дуба- Юрт.

Песок для строительных работ добывается на Червлёнском месторождении. Разработка песчано-гравийной смеси производится на Бердыкельском, Ханкальско-Белгатоевском и Чечен-Аульском месторождениях.

Добыча извести и алебастра для производства вяжущих материалов осуществляется на Алебастровском месторождении вблизи с. Яраш-Марды.

Разработка цементного сырья - известняков, мергелей, глин производится на трёх месторождениях, находящихся на расстоянии от 6 до 16 км. от Чири-Юрта.

В Шалинском районе завершается строительство четырёх производств, входящих в структуру инновационного строительного технопарка «Казбек».

Цементная промышленность – системообразующая отрасль для всех видов строительства. Чири-Юртовский цементный завод – основа формирующегося Аргун-Чири-Юртовского промышленного узла. Он был введён в строй в 1974 году, и был крупнейшим на Северном Кавказе. Проектная мощность - 1 млн. 200 тыс.т. была достигнута в 1987 году. Цемент поставлялся и в регионы Северного Кавказа, Закавказья. После разрушения, в 2007 году начала работу первая очередь завода, мощность которой доведена до 750 тыс. т. цемента в год, а после полного восстановления -1млн.200тыс.тонн. Богатейшие месторождения мергеля и известняка позволяют начать строительство 2-го крупного Чири-Юртовского цементного завода мощностью 3,1млн. т. в год. завершение второй очереди –в 2019году.Здесь же, в Чири-Юрте работают завод силикатных изделий, алебастровый завод. Планируется строительство стекольного завода. Чири-Юртовские заводы будут обеспечивать сырьём Грозненский и Аргунский заводы железобетонных изделий, Аргунский комбинат крупнопанельного домостроения.

В перспективе – новое строительство Грозненского завода автоклавного газобетона мощностью 120 тыс. куб. м. в год; Ачхой-Мартановского завода по производству несъёмной щепо-цементной опалубки; Грозненского завода по производству быстромонтируемых свай из композитных материалов; Дишне-Веденского камнеобрабатывающего завода; создание строительного технопарка «Казбек» в Шалинском районе.

Инвесторы из Чехии ведут строительство двух предприятий под одной крышей в станице Ищёрской – завода по производству минеральной ваты и завода по производству теплоизолирующих и шумоизолирующих сэндвич-панелей. Год вступления в строй – 2016.

Возобновлена работа кирпичных заводов г. Грозном, в Шалях, в Гудермесе, в Ножай-Юрте, в ст. Шелковской. Производство строительного кирпича составило в 2010 году 61 млн. шт. Потребности республики в кирпиче удовлетворяются на 80 %. Его облицовочные виды, в основном, ввозятся из других, нередко удалённых регионов. Южнокорейская фирма «Кочен» ведёт вблизи с. Илсхан-Юрт строительство кирпичного завода мощностью 35 млн. штук в год.

Восстанавливаются предприятия по производству стеновых материалов: кирпично-черепичные заводы, комбинат строительных материалов-1 (КСМ-1) и КСМ-2 в Грозном. Восстановлено 9 асфальтобетонных цехов. Строится крупный завод мощностью 1 млн.160 тыс. т. асфальтобетона в год.

Индустриальный парк, строящийся в Грозном для производства разнообразных строительных материалов будет введён в строй в 2016 году.

Восстановительные работы и новое строительство в республике осуществляют строительные организации и фирмы, которые на конкурсной основе приобретают право возведения объектов.

Объём капитальных вложений в строительные-восстановительные работы в республике составлял в 2002 г. -3,5 млрд. руб., в 2005 г. – 3,4 млрд. руб., в 2012 г. – 29, 9 млрд. руб. Объём

строительных работ в Чеченской Республике составил в 2012 году 30 млрд. руб., а в 2014 году – 8,3 млрд. рублей.

Восстанавливались преимущественно нефтедобыча и электроэнергетика, жилищно-коммунальное хозяйство и железные дороги. Ограниченный объём капитальных вложений осуществляется в строительство промышленных предприятий.

Основные центры активного жилищно-коммунального строительства - Грозный, Гудермес, Аргун. В столице республики было разрушено 80 % жилого фонда и практически все системы коммунального хозяйства. Если в 2011 году было построено 92 тыс. кв. м. жилых помещений, то в 2014 году – 1321 тыс. кв. м. Индивидуальное строительство жилья в 2013 году составило 95 % всего объёма жилищного строительства, в основном, в сельской местности.

Лесная и деревообрабатывающая промышленность включает ведение лесного хозяйства, заготовку леса и его механическую обработку. Общие запасы древесины составляют в республике 46 млн. куб. м., из них запасы спелой и перестойной древесины – 21 %. В лесах преобладают ценные твёрдые породы – бук, граб, дуб, чинара, ясень. Бук – «царь чеченского леса», его доля – 66%. Наибольшей лесистостью отличаются Урус-Мартановский, Шелковской и Ачхой-Мартановский районы – от 70 до 42 процентов территории.

Лесное хозяйство в республике ведут пятнадцать районных и участковых лесничеств, включая Ассиновское и Предгорное. Они осуществляют уход за лесными угодьями, санитарные рубки, выращивают саженцы, производят посадку и посев леса, охраняют его от браконьерских порубок.

Научную и лесохозяйственную работу ведёт Грозненский дендрологический сад.

Площадь повреждённых или уничтоженных лесов в кризисный период составляет 20,6 тыс. га, 7,5 тыс. га требуют разминирования.

Расчётная лесосека, т.е. объём леса, который можно вырубать без ущерба для его воспроизводства, в республике составляет 90 тыс. куб. м. в год. Однако, ежегодная вывозка деловой древесины в докризисный период составляла до 130 тыс. куб. м. В целях сохранения и воспроизводства, в 1989 году леса Чечни переведены в первую категорию – не допускаются сплошные рубки, за исключением санитарных.

Объём заготовки неделовой древесины составляет ежегодно около 17 тыс. куб. м., это 14 % от объёмов рубки в начале 90-х годов прошлого столетия.

Древесные породы Чеченской Республики, в основном, относятся к ценным породам, поэтому целесообразно ввозить деловую древесину из лесных районов страны.

Деревообрабатывающие и мебельные предприятия республики производили пиломатериалы, брус, оконные и дверные блоки, а также фанеру, древесно-стружечные плиты, паркет, мебель. Функционировали Алхан-Калинский деревообрабатывающий комбинат, Грозненская мебельно-деревообрабатывающая фирма «Терек», а также Грозненская экспериментальная мебельная фабрика, картонажная фабрика «Дружба», завод столярных изделий.

Предприятия деревообрабатывающей промышленности республики восстанавливаются, строятся новые. Работает более 35 мелких частных деревообрабатывающих цехов общей мощностью 50 тыс. куб. м. древесины в год. Продукция их востребована, так как велики объёмы строительно-восстановительных работ, включая индивидуальное жилищное строительство. Они производят пиломатериалы, столярные изделия, мебель. Вместе с тем, преобладающая часть дверных и оконных изделий уже производится из современных материалов – пластмасс, алюминия и других.

На современной технологической основе Алхан-Калинский деревообрабатывающий комбинат выпускает древесно-стружечные плиты (ДСП), фанеру, шпон, окна, двери и другую продукцию, соответствующую евростандартам.

Начало производство мебели в Грозном предприятие «Фагус». Картонажная фабрика производит тару, картонную упаковку, этикетки, рекламные буклеты.

Крупные деревообрабатывающие и мебельные предприятия целесообразно специализировать на производстве медицинской корпусной мебели и шкафов-купе, столов, стульев, фанеры, паркета.

На их отходах можно организовать производство шпона, деталей из древесины.

Привлечение и сотрудничество с отечественными и иностранными известными фирмами может обеспечить высокий уровень технологии и качества продукции.

**Аргун-Чири-Юртовский промышленный узел** включает машиностроительные предприятия: Аргунский автосборочный завод и завод «Пищемаш»; предприятия строительной индустрии: Чири-юртовский цементный завод, карьеры по добыче мергеля, гравия, щебня, строительного песка и гравия, Чири-Юртовский завод силикатных изделий, алебастровый и известковый заводы, Аргунский завод железобетонных изделий и строительных материалов, Аргунский комбинат крупнопанельного домостроения; предприятия пищевой промышленности: Аргунский элеватор и хлебокомбинат. Промышленный узел обеспечивается электроэнергией Аргунской ТЭЦ, имеет единую транспортную сеть с основной железнодорожной станцией в Аргуне, пока не восстановленную ветку.

Вопросы и задания для самопроверки

1. Охарактеризуйте развитие нефтедобывающей промышленности республики: а) в 19 веке и в советский период, б) в 90-е годы, до настоящего времени.

2. Каковы перспективы развития нефтедобывающей промышленности в республике?

3. Расскажите о развитии газовой промышленности в республике. Почему объем добычи газа связан с объемом добычи нефти?

4. Охарактеризуйте формирование, развитие и перспективы электроэнергетики Чеченской Республики.

5. Каковы перспективы использования в республике неисчерпаемых, возобновляемых источников энергии?

6. Какие отрасли входили в состав машиностроительного комплекса республики в докризисный период?

7. Как идёт процесс восстановления и создания новых предприятий машиностроения в республике?

#### **IV.5. Агропромышленный комплекс Чеченской Республики.**

##### **IV.5.1 Состав агропромышленного комплекса**

Агропромышленный комплекс - один из крупнейших межотраслевых комплексов Чеченской Республики. На протяжении всей истории развития республики сельское население было преобладающим. Сельскохозяйственные угодия составляют 63 % от всей площади республики. Вайнахи и другие народы республики имеют многовековой опыт земледелия и животноводства, в том числе и в особых условиях гор. Природно-ресурсный потенциал и благоприятные агроклиматические условия, их разнообразие, создают широкие возможности для развития специализации сельского хозяйства в разных природно-экономических зонах.

В производстве валового регионального продукта республики в 2019 году удельный вес сельского хозяйства составлял 8,7 %, тогда как доля занятых в сельскохозяйственных организациях – 20,1 % (10,8 тыс. чел.) от общего числа занятых в экономике.

В структуру агропромышленного комплекса республики входят три основные группы материального производства (см. рис 27.).



Рис.27. Состав АПК Чеченской Республики

Основным звеном АПК республики является сельское хозяйство (рис. 27). Это главная сфера производства продуктов питания и многих других предметов потребления. От уровня его развития во многом зависит благосостояние и уровень жизни населения.

До начала 90-х годов прошлого столетия ведущими отраслями растениеводства являлись виноградарство -10,1 %, овощеводство -7,4 % и садоводство -7,4 % в объеме производства республик, краев и области Северного Кавказа.

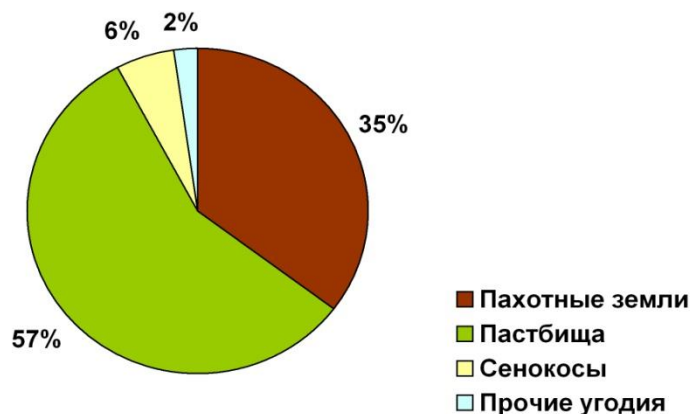
Чечено-Ингушская Республика производила 4,5 % молока в экономическом районе, 2,7% мяса, 2,5 % яиц.

Общая площадь сельскохозяйственных угодий в республике -1011,4 тыс. гектаров. Пахотные земли составляют 356,4 тыс. гектаров, то есть 35,2 % от площади сельхозугодий (рис 46). Основная доля пахотных земель находится в предгорно-равнинной природно-экономической зоне – на Чеченской равнине.

В горной природно-экономической зоне участки пашни небольшие по площади, их доля в составе сельхозугодий - 6 процентов.

Пастбищные и сенокосные угодия республики находятся в затеречной части – пастбища сухо – степные, круглогодичные и в южной горной части – высокосочные, теплового периода, субальпийские и альпийские.

Рис.28. Структура сельскохозяйственных угодий Чеченской Республики



При общей низкой обеспеченности пахотными землями всего населения республики - 0,28 га на одного жителя, а сельского населения - 0,47 га, в разных природно-экономических зонах этот показатель контрастно различается. Это видно по обеспеченности пашней одного сельского жителя:

- горная природно-экономическая зона - 0,14 га
- предгорно-равнинная - 0,54 га
- притеречно-низинная - 0,33 га

Пахотные земли предгорно-равнинной части (300 тыс. га) находятся в зоне недостаточного увлажнения, высокие гарантированные урожаи здесь можно получать только при условии орошения. В притеречно-низинной зоне (55 тыс. га) ведение сельскохозяйственного производства без орошения практически невозможно.

В докризисный период на территории республики функционировало 10 оросительных и обводнительных систем. В 1992 году общая площадь орошаемых земель составляла 143,5 тыс. гектаров, то есть 42 % площади пахотных земель предгорных равнин и затеречных низменностей.



Рис.29. Шлюз Терско-Кумского оросительного канала

Гидротехнические сооружения и оросительные сети активно восстанавливаются. В настоящее время техническая оснащенность сельского хозяйства недостаточна.

Сельское хозяйство Чеченской Республики в настоящее время производит основных видов продукции значительно или в несколько раз больше, чем в 2005 году (табл. 2).

Производство сельскохозяйственной продукции в Чеченской Республике. 2005 - 2019 г.г., все категории хозяйств.

Таблица 2

Виды продукции	Един. измер.	2005г.	2009-2019г.г. в среднем	2009-2019 г.г. в % к 2005г.
Зерно	тыс.т.	116	154	133
Подсолнечник	тыс.т.	0,5	4,2	в 8,4 р.
Картофель	тыс.т.	19,7	24	122
Овощи	тыс.т.	21,7	28	129
Сахарная свекла	тыс.т.	5,6	39	в 7 р.
Плоды, ягоды и виноград	тыс.т.	2,3	12,6	в 5 р.
Мясо	тыс.т.	17,4	21	121
Молоко	млн.шт.	244	262	107
Яйца	тонн	49	95,2	194
Шерсть	тонн	345	426	123
Мёд	тонн	101	98	97

Основной объем сельскохозяйственной продукции республики в настоящее время производят личные хозяйства населения – 85 %, тогда как сельскохозяйственные предприятия -10 % и крестьянско-фермерские хозяйства -5 процентов всего объема производства.

#### Вопросы и задания для самопроверки

1. Какова роль агропромышленного комплекса в экономике республики?
2. Производством каких видов продукции сельского хозяйства республика выделялась в докризисное время на Северном Кавказе?
3. Дайте оценку особенностей структуры сельскохозяйственных угодий в разных природно-экономических зонах республики.
4. Какова роль разных категорий хозяйств в производстве сельскохозяйственной продукции?
5. Какие из них имеют наибольшие перспективы?

#### IV.5.2. Сельское хозяйство. Растениеводство

Размещение отраслей сельского хозяйства и специализация районов зависит от особенностей агроклиматических условий, этно-культурных традиций и навыков населения.

Притеречно-низинная природно-экономическая зона специализируется на виноградарстве, бахчевых и зерновых культурах, в том числе на рисосеянии в восточной притеречной части, а в животноводстве – на тонкорунном овцеводстве, молочно-мясном и мясном скотоводстве.

Предгорно-равнинная природно-экономическая зона специализируется на плодовоовощеводстве, зерновом хозяйстве и производстве технических культур (сахарная свекла, подсолнечник).





Рис.30. Производство сельскохозяйственной продукции по категориям хозяйств, 2018г. (в%)

Животноводство предгорно-равнинной зоны специализируется на молочно-мясном скотоводстве и промышленном птицеводстве.

Горная природно-экономическая зона специализируется на плодоводстве, а также на мясо-молочном скотоводстве и грубошерстном овцеводстве.

Растениеводство, как отрасль сельского хозяйства, включает полеводство, садоводство и виноградарство. Полеводство, в свою очередь, подразделяется на зерновое хозяйство, выращивание технических, кормовых, овощебахчевых культур и картофеля.

Посевные площади в хозяйствах всех категорий уменьшились в 2000 году почти на 100 тыс. гектаров, а в 2009 году они составляли 40 % к уровню 1990 года.

В структуре посевных площадей около 60 % занимали зерновые культуры – они размещались на площади 126,6 тыс. гектаров, из них озимые -86,4 тыс. и яровые- 40,2 тысяч гектаров.

Пшеница и ячмень, а также кукуруза – основные виды зерновых культур, выращиваемых в республике. Их удельный вес составлял в 2015 году 62 %. Выращиваются также зерновые - овёс, гречиха, рис, просо.

Перспективным для республики является возделывание риса в притеречной орошаемой части Шелковского и Гудермесского районов. Для рисоводства здесь благоприятные почвенно-климатические условия, это высокодоходная, трудоёмкая культура.



Рис.31. Уборка урожая

Валовой сбор зерновых в 2017 году в республике составил 418 тыс. тонн, по 296 килограммов на одного жителя, в 2001 году – по 197 кг. на душу населения. В том же 2001 году в Дагестане этот показатель составил 118 кг., в Ингушетии -123 кг., в Карачаево-Черкессии – 553 кг., в Северной Осетии -582 кг., в Кабардино-Балкарии -978 кг. Лидерами по производству зерна в стране являются Ростовская область – 1381 кг. на душу населения, Краснодарский край -1600 и Ставропольский край -1806 кг. в среднем на одного жителя края.

Рекордный сбор зерна в Чечено-Ингушетии был достигнут в 1990 году -550 тысяч тонн, то есть 433 кг. на одного жителя. Это вполне реальный и достижимый для республики уровень.

*Озимые зерновые ценнее яровых. Зерно озимых содержит больше клейковины, урожай озимых вдвое больше яровых.*

В последние годы агрономы для повышения урожайности отдают предпочтение органическим, а не минеральным удобрениям. Гранулированные и жидкие органические удобрения (отходы от животноводства и птицеводства) вдвое удешевляют зерно и овощи, в два раза растёт урожайность. Ещё древние шумеры пять тыс. лет назад, применяя такие удобрения получали 250-300 центнеров зерна с гектара, сейчас в стране -25ц. с га.

Такой объем производства зерна сможет обеспечить продовольственные потребности населения и потребности в фуражном зерне животноводства и птицеводства.

Из технических культур, возделываемых в республике, большое значение имеют сахарная свекла, подсолнечник, табак. Производством *сахарной свеклы* хозяйства республики занимаются с 1958 года. Площади посевов были невелики – они увеличились после ввода в действие в 1961 году Аргунского сахарного завода. Сахарная свекла не может долго храниться в буртах, должна практически с поля поступать на переработку. Площади посевов составляли 9-10 тысяч гектаров, урожайность достигала 180-200 центнеров с гектара.

В 1994 году сахарные плантации занимали площадь 5 тыс. га, а в 2014 году 6,1 тысячи гектаров. Сахарная свекла – трудоемкая культура, некоторые виды работ в технологии производства не механизированы – прополка и уход, подборка корнеплодов после свеклоуборочной машины. Агроклиматические условия и наличие трудовых ресурсов, а также оптимальное расстояние от перерабатывающего предприятия, обуславливают размещение посевов сахарной свеклы в Шалинском, Грозненском, Урус-Мартановском и Ачхой-Мартановском районах.

Производство сахарной свеклы составило в 2014 году 48 тысяч тонн, а урожайность 203 ц/га.

Посевные площади и объем производства сахарной свеклы в республике целесообразно увеличить в 5-6 раз.

С давних времен в Чечне возделывается подсолнечник. Посевы этой культуры размещались в основном, в хозяйствах Сунженского, Гудермесского, Урус-Мартановского и Шалинского районов. В 2014 году посевы подсолнечника занимали площадь 10,6 тысяч гектаров, в два раза меньше, чем в 1990 году. В АПК республики должны входить и предприятия по переработке масличных культур.

Ценнейшая культура рапс – сплошные желто-золотистые поля, это доходная масличная культура и, в тоже время, дает высококалорийный корм - силос для животных. Посевы рапса невелики, от 200 до 400 гектаров, но их можно увеличить в 8-10 раз. Ряд лет в республике был посеян лён-кудряш(масличный).

Значительное развитие в республике в дорыночные годы получило табаководство. Агроклиматические условия – большое количество тепла, достаточное увлажнение, небольшие участки пашни, а также социально-экономические условия – трудоизбыточность и трудолюбие населения, высокая экономическая эффективность – все это в совокупности определило территориальную «нишу» (как и посевов риса в притеречье) размещения плантаций табака. Это Ножай-Юртовский, Веденский и Шатойский районы. В 1970 году площади под табаком занимали 1080 га, в 1980 году -1800 гектаров. Табаководство обеспечивало занятость 15 тысяч человек.

Трудоемкость табака -14 тысяч человеко – часов на один гектар в год (зерна -14 чел. / час в год), поэтому, при высокодоходности и повышенной трудоемкости, эта культура является наиболее выгодной и перспективной в горной части восточных районов республики (Ножай-Юртовский, Веденский, Курчалоевский, Гудермесский).

Работа на плантациях табака и процесс его сушки отрицательно влияет на здоровье людей. В целях снижения и исключения такого воздействия, необходимо применять современные технологии.

Перспективно в республике возделывание *хмеля*. В его шишках содержатся специфические вещества, необходимые для дрожжевой и пивоваренной промышленности: смолистые соединения, эфирное масло и дубильные вещества. Благоприятные условия для выращивания хмеля имеются во всей горной природно-экономической зоне.

Овоще – бахчевые культуры традиционно занимают важное место в полеводстве республики. Овощи (помидоры, огурцы, капуста, морковь, свекла столовая, лук, чеснок) выращивались, в основном на поливных землях. Осуществлялся процесс территориальной концентрации посевов овощных (а также плодовых) культур – они размещались в Грозненском, Сунженском и Ачхой-Мартановском районах, на долю которых приходилось три четверти общего производства овощей в республике.

В период с 2005 по 2018 годы овощные культуры занимали в республике около 5 тыс. гектаров, объем производства овощей к уровню 1990 года (149 тыс. т.) составил 25 процентов. Валовой сбор овощей в 2014 году – 36 тыс.т. Средняя урожайность – 78 ц.с га.

По посевам и производству овощей выделяются два ареала – пригородная зона г. Грозного, где размещается около 40 % площадей и второй ареал – Ачхой-Мартановский, Урус-Мартановский и Серноводский районы – примерно 45 % площадей. В этих же двух ареалах имеются и предприятия перерабатывающей промышленности, что немаловажно, так как овощи и фрукты – скоропортящаяся продукция.

Большие перспективы имеют производство томатов, перца, баклажанов, капусты белокачанной и цветной, свеклы столовой.

Ресурсы геотермальных вод и уже имеющийся опыт совхоза «Тепличный» в пригороде Грозного по производству овощей и цветоческой продукции в закрытом грунте, создают возможности многократного увеличения производства ранней и круглогодичной овощной продукции в объемах, позволяющих поставлять овощи и цветы и за пределы республики.

Из бахчевых культур наибольшие площади занимает арбуз, урожайность которого достигает 250-300 ц / га. Особыми вкусовыми качествами и высокой сахаристостью отличаются червленские арбузы. На бахчах возделывают также дыни и столовую тыкву. Специализируются на производстве бахчевых культур Наурский и Шелковской районы в притеречной части, с высокой солнечной инсоляцией, супесчаными каштановыми почвами и достаточным для бахчевого увлажнения.

Валовые сборы бахчевых культур в 2008-2018 годы в среднем составляли в Наурском районе 12,8 тысяч тонн и в Шелковском районе – 6,5 тыс. тонн. Площадь бахчевых (арбузов и дынь) составляет около 1 тыс. га.

Увеличение производства бахчевых может обеспечивать потребности населения республики и поставки в крупные города Центральной России.

Под картофелем в республике в докризисное время было занято около 4 тыс. гектаров. Производство картофеля составило в 1990 году -58,2 тыс. тонн, в 2018 году – 32 тыс. т. Основные посевы размещаются в Серноводском и Ачхой-Мартановском районах. Посевы и производство картофеля перспективны и в горных районах. Средняя урожайность была 80-100 центнеров, а в последние годы – 80 ц/ га. Потребности населения республики собственным производством не удовлетворяются – осуществляются поставки из-за ее пределов.

Кормовые культуры занимают в структуре посевных площадей 25 % (57 тыс. га.). Наибольший удельный вес занимают посевы однолетних трав, площади которых в 2014 году выросли в сравнении с 2000 годом в полтора раза.

Культивируются также многолетние травы (люцерна, суданская трава), кукуруза на силос, на зеленый корм и сенаж.

Около 80 процентов их - сеяные кормовые культуры и корма, полученные с сенокосных угодий.

Велики резервы полевого кормопроизводства в горной зоне, где неиспользованными остаются до 80 процентов естественных сенокосов.

В настоящее время продуктивность полупустынных бурунных пастбищ составляет 3,2 ц/га, тогда как при восстановлении травостоя и правильном их использовании может быть в три – четыре раза больше. Особая ценность бурунных пастбищ – возможность круглогодичного выпаса скота.

Естественные кормовые угодья в республике составляют 60 % всех сельскохозяйственных угодий.

Садоводство по агроклиматическим условиям можно развивать от притеречных районов до высокогорных на юге республики. Главный район его размещения – предгорная Чеченская равнина, где селения и города утопают в зелени фруктовых деревьев. Вряд ли есть другие крупные города, в которых, как в столице республики - Грозном, улицы, за исключением центра, засажены фруктовыми деревьями, а дворы – создающими естественную тень лианами виноградников. Многие названия улиц отражают преобладающие здесь плодовые деревья и ягодные насаждения.

Здесь же, в предгорно-равнинной зоне, расположены и крупные промышленные сады площадью от 25 до 100 гектаров с подбором семечковых и косточковых плодовых деревьев, наиболее приспособленных к агроклиматическим условиям.

Из общей площади плодовых садов -21 тыс. гектаров - около 3/4 площади насаждений расположено в пригородной зоне Грозного, в Ачхой-Мартановском, Урус-Мартановском, Сунженском(тогда) и Шалинском районах.

Семечковые породы занимают 62 % площадей, косточковые -21 и орехоплодные – 17 процентов. Значительные площади плодовых культур и ягодников находятся на личных приусадебных и садово-огородных участках населения – свыше 7 тысяч гектаров, где преобладают косточковые породы (абрикос, вишня, черешня, слива).

Из ягодных – малина, крыжовник, красная смородина, клубника.

В сравнении с 1990 годом в республике производство фруктов и ягод сократилось – со 116,1 тыс. тонн в Чечено-Ингушетии до 12,5 тыс. тонн в среднем за 2008-2013 годы. Между тем, в 1980-е годы республика выделялась как крупный производитель плодово-ягодной продукции. Её поставки осуществлялись во многие центральные и северные районы страны.

В регионах Северокавказского экономического района в 2001 году на душу населения было произведено плодов и ягод от 1,5 кг. в Ингушетии до 161 кг. в Кабардино-Балкарии. В Чеченской Республике – 2,7 кг. на одного жителя.

При закладке новых садов, овощных плантаций и виноградников, и реконструкции прежних, необходимо учитывать и новые условия рыночной конкуренции -это относится ко всем отраслям растениеводства и сельского хозяйства.

В садово-тепличный комплекс «Общество с ограниченной ответственностью (ООО)» Родина» в пригороде Грозного входит 320 гектаров садов интенсивного производства. Выращиваются персики, груши, яблоки. вишня, слива, клубника, малина.

Годовой урожай фруктов – 15 тыс. тонн. Фруктохранилище регулируется газовой средой. Калибровочный цех оснащён итальянским оборудованием. Создано 250 рабочих мест. Итальянские специалисты обучают персонал. Здесь работают агрономы, и инженеры, технологи, овощеводы, садоводы, агрохимики, экономисты. Производится экологически чистая продукция. Площадь парников планируется довести до 30га. Продукция поставляется на рынки республики и в торговые сети крупнейших городов страны: Москвы, Санкт-Петербурга, Ростова-на Дону, Краснодара. Садово-тепличный комплекс создан за счёт инвестиций Московского индустриального банка.

Виноградарство было в Чечено-Ингушетии отраслью всесоюзной специализации. Валовой сбор винограда в хозяйствах республики составлял 100-110 тысяч тонн -12 % от общего сбора в Российской Федерации.

Каждый гектар давал в среднем 62,5 центнера виноградных ягод. Занимая 5% сельхозугодий, виноградарство приносило республике более трети доходов от реализации всей сельскохозяйственной продукции.

Виноградники размещались в хозяйствах Наурского, Надтеречного, Шалинского и Гудермесского районов.

В составе виноградников республики наиболее ценными техническими сортами были Сильванер, Алигате, Рислинг, Саперави, Каберне – Сивиньон. Особый интерес представляли холодостойкие сорта, не требовавшие зимней укрывки – Северный, Выдвезенец, Степняк.

Лишь 10 % от общей площади занимали столовые сорта винограда – Сенса, Галан, Шасла, Десертный.

К 2008 году в республике осталось около 4,5 тысяч гектаров виноградников. В госхозе «Бурунный», в Шелковском районе создан питомник по выращиванию саженцев винограда и выведению новых сортов.



Рис.32. Грозди зрелого винограда

Уже в 1990 году объем производства винограда, в сравнении с ранее достигнутым уровнем (100 тыс. т. в год), уменьшился в два раза. В 2005-2018 годы средний валовой сбор винограда составлял 4,5 тыс. тонн (7,1 % к 1990 году), урожайность низкая - 11 центнеров с гектара.

На Северном Кавказе производство винограда на душу населения самым высоким в 2001 году было в Дагестане -32,4 кг., далее идут Краснодарский край -25,7 кг., Ставропольский край -6,4, Кабардино-Балкария – 3,7 кг. В Чеченской Республике и Ростовской области на одного жителя приходилось 1,8 кг. и 1,9 кг. соответственно.

Виноградарство – высокодоходная и, одновременно, трудоемкая отрасль.

Восстановление площади виноградников, развитие специализированной зоны виноградарства в Наурском, Надтеречном, Шелковском и Гудермесском районах - одно из приоритетных, перспективных направлений развития сельского хозяйства и всего агропромышленного комплекса республики.

Вопросы и задания для самопроверки

1. Охарактеризуйте состояние и перспективы развития зернового хозяйства республики.
2. Назовите районы производства разных зерновых культур.
3. Расскажите о развитии производства и размещении овощных и бахчевых культур в республике. Их перспективы.
4. Какое значение имеет картофелеводство и как оно развивалось в республике? Каковы перспективы?

5. Оцените уровень развития и перспективы полевого кормопроизводства.
6. Какие плодовые и ягодные культуры возделываются в республике, в каких, преимущественно, районах?
7. С чем связано размещение виноградных плантаций в притеречных районах?
8. Какие виды продукции сельского хозяйства в перспективе могут производиться и для поставки их на межрегиональный и мировой рынок. Аргументируйте ответ.

#### **IV.5.3. Животноводство**

Животноводство – древняя, важнейшая отрасль сельского хозяйства на территории республики, этому благоприятствуют её природно-климатические условия.

Специализация животноводства связана с агроклиматическими, почвенными условиями, с районами, где находятся крупные города, как потребители его продукции.

Притеречно – низинная природно-экономическая зона с её полупустынными и сухостепными круглогодичными пастбищами – крупный район тонкорунного и полутонкорунного овцеводства, а также мясомолочного скотоводства. Породы тонкорунных овец приспособлены к составу трав, к преобладанию среди них ксерофильных, сухолистных видов.

Предгорно-равнинная природно-экономическая зона (от р. Терек к югу до Чёрных гор) имеет всесторонне развитое животноводство – молочное скотоводство, промышленное птицеводство. В молочном животноводстве выделяются ареалы:

а). цельно – молочного направления - пригородные районы Грозного и предгорные районы, включая Гудермесский;

б). маслодельно–сыроваренного направления Шалинский, Урус-Мартановский, Ачхой-Мартановский и Серноводский районы.

Горная природно-экономическая зона (от Чёрных гор к югу) специализируется на летне-отгонном пастбищном грубошерстном овцеводстве и мясном альпийском скотоводстве.

Особую роль животноводство издавна играло в горных районах.

К моменту депортации, в 1944 году в горной зоне содержалось 152 тысячи голов крупного рогатого скота, в том числе 46,5 тыс. коров; 224 тысячи овец и коз, 21 тыс. лошадей. Намного более высокой была и заселенность гор республики, их население составляло 175 тысяч человек (в настоящее время – около 31 тыс. человек).

В докризисный период почти половину общего производства говядины давали хозяйства Грозненского, Ачхой-Мартановского, Серноводского, Шелковского и Шалинского районов.

С 2005 года основную часть продукции сельского хозяйства республики составляет животноводческая продукция. В 2014 году она составила 76% общей стоимости произведённой сельским хозяйством продукции.

На мясном животноводстве в настоящее время специализируются притеречные Шелковской, Наурский, Гудермесский районы с сухостепными пастбищами, а также Грозненский район, простирающийся также, частично, в правобережных сухих степях Притеречья. В общем объёме производства мяса в ЧР в 2013 году говядина составляет 82 процента – 21.7 тыс. т.

В общем производстве баранины на Наурский и Шелковской районы приходилось в 90-е годы 72 %. Большую часть остального производили хозяйства горной зоны. Эти же районы и сейчас сохраняют такую специализацию. Доля баранины в производстве мяса крайне мала – 9 процентов, как и доля мяса птицы. Республика имеет все возможности наращивать производство мяса говядины и баранины до полного обеспечения своих потребностей (см. табл.4, с.70).

Молочное животноводство развивается во всех зонах, но, преимущественно, оно сосредоточено в тех же Шелковском и Наурском районах, а также в пригородных ареалах Грозного и в Гудермесском районе. Надой молока на одну корову в среднем за последние пять лет составил 3100 литров. Основная часть стада крупного рогатого скота в республике

содержится в личных хозяйствах населения – 59%; в крестьянско-фермерских хозяйствах - 31 процент и только 10 % в государственных сельхозпредприятиях.

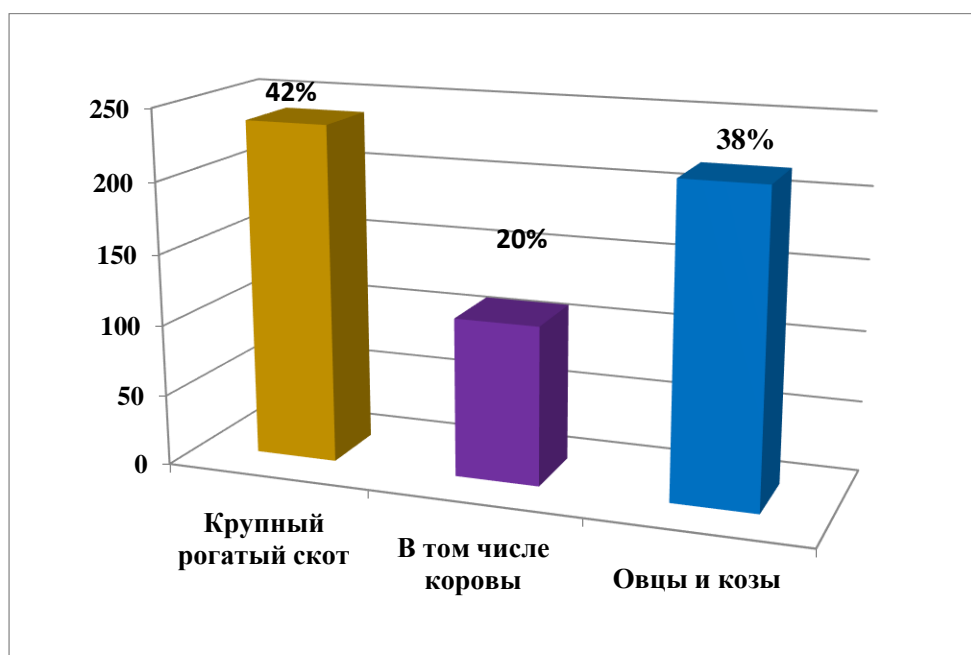


Рис.33. Удельный вес видов животных, 2018г.

Традиционно в личных хозяйствах чеченских сел содержатся буйволы. Их доля в общей численности личного скота составляет 10-15 %. Это прихотливое, теплолюбивое крупное животное субтропических и тропических широт, которое дает высококачественное, сверхжирное молоко, мясо, кожу. Возвращающиеся с дневного пастбища вечером в село в составе стада коров, крупные, темные, неспешно, величественно передвигающиеся буйволицы – один из символов чеченского села.

О трепетном отношении к родному селу чеченский поэт Умар Яричев пишет:

И в этом мире сколько б мне не жить –

Грусти по мне, как мать о сыне.

Нас никогда уже не разлучить:

Я – твой паломник, ты моя святыня.

Большинство хозяйств предгорно-равнинной зоны традиционно, на период с мая по октябрь месяцы, ежегодно перегоняли молодняк крупного рогатого скота и овец, до 100 тыс. голов, на горные субальпийские пастбища, для нагула. Межзональные сезонные перемещения скота и овец для значительного увеличения производства мяса, молока, масла целесообразно возобновить и максимально использовать.

Перспективным является создание современного высокотехнологичного кластера молочного комбината с участием ближневосточных инвесторов в Гудермесском районе. Молкомбинат должен включать комплекс крупного рогатого скота на 1200 голов высокопродуктивной голштинской породы, селекционно-генетический центр, цех кормопроизводства, промышленное производство широкого ассортимента мясной и молочной продукции, а также свой центр подготовки кадров.

Динамика численности основных видов животных в хозяйствах республики (табл.3) показывает значительный рост, который происходит в сравнении с началом века.



Поголовье животных в Чеченской Республике (2000-2018 годы), тыс. голов

Таблица 3

	2000г.	2009г.	2018г.	2018г. в % к 2000 г.
Крупный рогатый скот	170	225	243	143
в т.ч. коровы	92	115	114	124
овцы и козы	129	213	229	177
лошади	0,2	0,7	1	в 5 р.
птица, млн. гол.	212	537	н.с.	-

\* во всех категориях хозяйств

При этом, в государственном секторе сельского хозяйства, поголовье животных в 2014 году составляло небольшую долю. Его восстановлению и развитию уделяется особое внимание. Примером тому является хозяйство «Центароевское» и «Чеченагрохолдинг» в Шелковском и Наурском районах. Первая в республике верблюжья ферма создана в Шелковском районе.

Если производство мяса в республике уменьшилось на 35-40 %, в значительной мере оно обеспечивает потребности населения, то молоко и молочные продукты в городские поселения на 70-75 % завозятся из-за пределов республики, в основном, из Краснодарского края, Кабардино-Балкарии.

Для развития животноводства целесообразна специализация на молочном направлении Грозненского, Урус-Мартановского, Ачхой-Мартановского районов, на мясном скотоводстве – Гудермесского, Грозненского, Наурского, Надтеречного и Шелковского районов, а также активное развитие горного животноводства.

Овцеводство занимало одно из ведущих мест в животноводстве республики, которая для этой отрасли располагает весьма благоприятными условиями. Это сухостепные пастбища притеречно-низинной зоны и сочные альпийские луга, и ковры в средне- и высокогорьях.

В республике в 1990 году численность овец и коз составляла 755 тыс. голов. В Шелковском и Наурском районах было сосредоточено три четверти всего поголовья овец республики. Хозяйства этих районов, а также Надтеречного специализировались на производстве тонкой шерсти. Тонкорунное овцеводство было наиболее развитой, высокодоходной отраслью животноводства республики. В республике выведена тонкорунная порода овец «Грозненский меринос». Овцы этой породы имеют большой живой вес, настриг шерсти с овцы составляет 8 кг. (при выходе чистой шерсти от 48 до 56 %). Элитные овцематки дают до 10-11 кг., а бараны – до 23 кг. шерсти. Тончайшие нити белой, с желтоватым отливом, шелковистой шерсти, с хорошей сомкнутостью руна, мягкостью волокна, выдвигают породу «Грозненский меринос» в число лучших в стране и во всем мире. Экологически чистая высококачественная камвольная шерсть – сырье для производства лучших в мире шерстяных тканей, обладает высоким, устойчивым спросом на международном рынке. Рентабельность производства тонковолокнистой шерсти достигает 60 % и более.

Альпийские горные пастбища и особенности рельефа, состав пород подстилающей поверхности, обуславливают специализацию в горах на грубошерстном овцеводстве.

Наиболее приспособлены к условиям горных пастбищ – тушинская и дагестанская горная породы овец. Вайнахи веками содержали в горах грубошерстных и курдючных овец.

В докризисное время, в 1990 году удельный вес грубошерстных овец в их общем числе в республике составлял лишь 7-8 %. Возможности горной зоны не использовались.

Тонкорунное овцеводство – одно из самых перспективных направлений развития животноводства республики.

Целесообразно заселять горы, возрождать села, аулы и восстанавливать грубошерстное овцеводство в горной природно-экономической зоне республики. Запасы кормов позволяют содержать здесь до 700 тысяч овец.

Птицеводство основывается в республике на благоприятных природно-климатических условиях и богатой кормовой базе. Птицеводством занимались хозяйства Грозненского, Шалинского, Наурского, Шелковского районов.

Основную часть мяса птицы и яиц производят крупные птицефабрики: Северо-Кавказская бройлерная (в с. Автуры), Старо-Юртовская, Кавказ, Майская, Западная, Курчалоевская, Урус-Мартановская, Ачхой-Мартановская. Первые три из них дают более 50 % всей птицеводческой продукции республики.

В 2009- 2014 годы в среднем в республике произведено 82 млн. шт. яиц, из них в общественно организованном хозяйстве – 10 %. Функционирует и наращивает производство продукции Старо-Юртовская птицефабрика, Центароевская птицефабрика, работают также несколько цехов Северо-Кавказской бройлерной фабрики в с. Автуры.

Крестьянско-фермерское хозяйство «Жайна» ежедневно поставляет на местный рынок до 40 тыс. яиц и до 4 тыс. т. мяса птицы.

В объеме производства мяса в республике, мясо птицы составляет последние годы основную часть. Его удельный вес в 2013 году -68 %, говядины -26 %, мяса овец -5,5 %, конина -0,5 процента.

В настоящее время птицеводство – это разведение кур, но есть все возможности разводить также гусей, уток, индеек. Необходимо создать сеть инкубаторно-птицеводческих станций, восстановить и создать новые предприятия в Грозненском, Шалинском, Урус-Мартановском, Ачхой-Мартановском и Наурском районах. В хозяйствах всех районов птицеводство может развиваться для внутрихозяйственных нужд, значительно может быть расширено и в личных хозяйствах населения.

Рыбоводство имеет в республике хорошие условия для развития: а) реки Терек и Сунжа служили много веков местом нереста ценных осетровых рыб – осетра, белуги; б) горные реки и озера создают возможность для искусственного разведения «царской» рыбы – форели; в) пруды и озера на всей территории республики также позволяют заниматься рыборазведением; г) многочисленные ирригационные каналы могут быть местом любительского рыболовства.

Прудовые хозяйства в равнинной зоне поставляли еще в 80-е годы прошлого столетия в торговую сеть до тысячи тонн рыбы двух видов – карпа и толстолобика. Восстановлены и развиваются хозяйства Куларинских, Белгатойских, Червленских прудов, рыбное хозяйство на Валерикских прудах, в Джалкинском озере. Рыбная ловля имеет не только промысловое значение. Для многих это один из любимых видов отдыха.

Форелевое хозяйство организовано для туристов создано в Итум-Калинаком районе.

На озере Будары в Шелковском районе создаётся рыбно -туристическая база. Сеть таких баз можно значительно расширить.

Пчеловодством занимаются во всех природно-экономических зонах. Хорошая основа для этого – большое количество медоносов во флоре республики. Их 340 видов, включая деревья, кустарники, травы. Пчелы - опылители сельскохозяйственных культур. В республике начал работать пчеловодческий совхоз, который на научной основе занимается пчеловодством. Основная часть меда в Чеченской Республике производится пчеловодческими хозяйствами в частном секторе. Всего таких хозяйств около двухсот. Мёд, пчелиный яд, прополис - более половины реализуемого, в республику завозится из регионов Южного Федерального округа, из Средней Азии и даже из Китая.

Целесообразна организация предпринимательских кооперативов и товариществ, которые могли бы обеспечить полностью потребности населения республики в высококачественном меде и его поставку на межрегиональный рынок.

Шелководство – одна из традиционных отраслей у вайнахов, основывается на большом количестве дикорастущих или ранее произведенных искусственных насаждений шелковицы (тутового дерева). Наименования некоторых населенных пунктов – Шелкозаводская на

Тереке, Тутово (Катар-Юрт в период выселения), связаны с этой отраслью. Шелководство получило развитие в республике в 50-60-е годы прошлого столетия, но затем было свернуто. Для выкормки гусениц тутового шелкопряда используются листья тутового дерева. Полученный шелк в виде коконов или готового волокна – ценное сырье для легкой промышленности. Его производство дает высокий экономический эффект при больших затратах труда.

Хорошие перспективы развития в республике имеют и традиционное для вайнахов коневодство, как для хозяйственных целей, особенно в горной части, так и для развития рекреационного хозяйства – обслуживания туристов или в качестве спортивных лошадей. В республике функционировал и возобновил работу Грозном конезавод «Чеченский», построен и функционирует, проводит скачки, один из крупнейших в стране Гудермесский ипподром. Целесообразно создание и специализированных коневодческих хозяйств, которые могут давать разнообразную продукцию, в том числе и целебный кумыс.

Хорошие возможности имеются для создания одного – двух звероводческих специализированных хозяйств – клеточного пушного звероводства.

В многоотраслевых хозяйствах, в качестве вспомогательного, целесообразно развитие кролиководство.

В целом у сельского хозяйства республики большие перспективы.

Основная площадь сельскохозяйственных земель используется неэффективно, на душу населения продукции сельского хозяйства производится во много раз меньше потребности, они завозятся извне, что приводит к росту цен. Это отрицательно отражается на уровне жизни населения республики (табл. 4).

Производство и потребности в основных продуктах питания в Чеченской Республике (на душу населения в год, кг.)

Таблица 4

Продукты питания	2018	Научно обоснованная норма потребления
Мясо и мясопродукты	16,4	78
Молоко и молочные продукты	197	405
Рыба и рыбопродукты	-	18,2
Яйца (штук)	51	292
Сахар	4,4	40
Овощи и бахчевые культуры	18	130
Фрукты и ягоды	10	91
Картофель	24	110
Хлеб и хлебопродукты	43	115

Перерабатывающая сельскохозяйственную продукцию промышленность республики не может получить в достаточном объеме сырье – и это также отрицательно отражается на уровне доходов населения.

Крайне недостаточно используются возможности горной природно-экономической зоны.

Необходимы меры по экономической реформе и восстановлению сельского хозяйства с учетом особенностей республики и традиций народа.

Сельское хозяйство по большинству видов продукции должно обеспечить потребности населения и предприятий промышленности агропромышленного комплекса Чеченской Республики, а также поставки продукции сельского хозяйства на общероссийский и международный рынок.

#### Вопросы и задания для самопроверки

1. Чем обусловлена специализация животноводства в разных природно-экономических зонах и районах республики?
2. Какие отрасли животноводства являются в республике традиционными? Как они развивались в период до депортации 1944 года?
3. Какое направление имело и как развивалось в разных частях республики овцеводство? Каковы его перспективы?
4. Каковы состояние и перспективы развития коневодства, рыболовства, пчеловодства и шелководства в республике?
5. Назовите районы, специализирующиеся на молочном, мясном скотоводстве; на тонкорунном и грубошерстном овцеводстве; на птицеводстве.

#### IV.5.4. Пищевая и лёгкая промышленность. Народные художественные промыслы

Переработку сельскохозяйственной продукции производят предприятия пищевой промышленности – одной из отраслей третьего звена АПК республики.

В структуру пищевой промышленности республики входят подотрасли: мукомольная, хлебопекарная, сахарная, кондитерская, мясная, плодо-овощеконсервная, масложирная, молочная, масло-сыродельная, вино-водочная, розлив минеральных вод.

Удельный вес продукции пищевой промышленности в общем объеме промышленного производства в 1980 году составлял 17,4 процента – это была одна из отраслей специализации республики, располагая богатейшей местной сырьевой базой. Размещение предприятий пищевой промышленности ориентировано на районы производства сырья и центры потребления продукции – города. Оно было более оптимальным, чем многих других отраслей промышленности.

Объем производства пищевой промышленности республики в 1990 году уже был существенно ниже ранее достигнутого за последние пять лет по ряду видов продукции вырос многократно (табл. 5).

Объем производства продукции пищевой промышленности (1980-2018г.г.)

Таблица 5

	Един. измерения	1980	1990	2008	2018	2018г. в % к 2008
Хлеб и хлебобулочные изделия	тыс.т. тонн*	98 20,5	105 20,4	229 315	246,5 75	в 8,5р. в 5р.
Мясо	тонн*	62,2	2,3	190	2395	12,6
Цельномолочная продукция	тонн*	1,1	0,7	1241	1450	1,2
Масло животное	тонн*	н.св.	н.св.	34	88	2,6
Сыр, творог						
Масло растительное	тыс. т.	9,7	6,1	2,3	5,9	2,6
Консервы плодоовощ.	тыс. усл.б.	125,6	220	432	1527	3,5
Сахар	тыс. т.	6,5	9	-	330	1,1
Кондитерские изделия	тонн	5,9	8,9	297	469	1,2
Виноградное вино	млн. декл.	1,8	1,2	-	-	-
Минеральные воды	тыс.полулитр	н.св.	н.св.	396	42	-
				23836		

Мукомольная и хлебопекарная отрасли пищевой промышленности были представлены крупным Аргунским комбинатом хлебопродуктов, Грозненской макаронной фабрикой,

хлебокомбинатом и четырьмя хлебопекарными заводами в Грозном. хлебозаводом в Гудермесе.

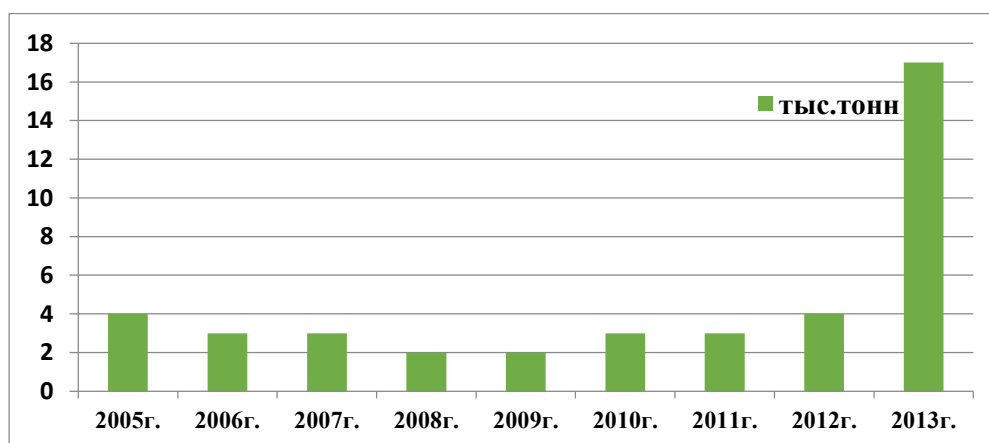


Рис.34. Выпечка хлеба и хлебобулочных изделий

Промышленная выпечка хлебобулочных изделий в республике возобновлена. На *Аргунском комбинате хлебопродуктов* функционирует элеватор вместимостью 50 тыс. т. Сюда поступает зерно из республики, а также из Ставропольского края. Работают хлебозаводы №1 и №3 в Грозном, мощность которых 30 и 27 тонн продукции в сутки, *Гудермесский и Шатойский хлебозаводы*, цехи по выпечке хлеба в некоторых районных центрах.



Рис.35. Хлебозавод №3 в Грозном. Студенты на практике

Распространенной стала выпечка хлебобулочной продукции, мучных, кондитерских изделий в частных небольших цехах.

В 2016 году производство хлеба составило 33 тыс. т. – около 6 процентов от уровня 1990 года.

Большая часть потребности в этой продукции удовлетворяется завозом из соседних регионов.

Высокотехнологичный завод по глубокой переработке кукурузы мощностью 150 тонн в сутки будет построен в Ачхой-Мартановском районе. Пищекомбинат «Урус-Мартановский» начал работу в 2019г. В рамках проекта создание холодильного производства, цеха выпечки хлеба, линии по розливу соков и минеральной воды. Мощность предприятия в год: оборот продовольственной продукции — свыше 2,3 млн тонн, объем выпуска хлебобулочных изделий — 0,79 тыс. тонн, производства безалкогольных напитков — 451,3 тыс. дал, объем производства соков — 152 тыс. дал, объем фасовки и упаковки чая — 25,5 тонны

Чеченская Республика располагала большими мощностями мясной и молочной промышленности. Работали Грозненский и Аргунский крупные мясокомбинаты, производившие кроме мяса, большой ассортимент колбасной продукции.

Предприятия этих отраслей восстанавливаются и начинают работать - Аргунский мясокомбинат мощностью до 5 тонн колбасной продукции в смену и,5 млн. условных банок консервов в год, Центароевский мясокомбинат выпускает до 8 т. в сутки колбасных изделий, мясных консервов, паштета и др. продукции.

Работают предприятия «Пищепродукт Махкетинский», «Пищепродукт» Мескетинский. Веденском и Ножай-Юртовском районах.

Переработка молока, поступавшего из близлежащих хозяйств, осуществлялась на молочном комбинате в Грозном, мощностью 120 тн. /сут., заводами в Шалах, в Гудермесе, в Горячеводске, которые выпускали пастеризованное молоко, кефир, ряженку, другие продукты в стеклянной таре. Выпуск мороженого разных сортов осуществлялся на Грозненском хладокомбинате. На производстве животного масла специализировался Сунженский маслозавод, а сыров в ассортименте – Наурский, Шелковской, Валерикский сыроваренные заводы. Выработка растительного масла из семян подсолнечника производилась на Грозненском маслостоловом заводе, отходы – мезга поступала на корм скоту.

Восстановление предприятий этих отраслей на современной технологической основе и обеспечение их местным сельскохозяйственным сырьем – первоочередная задача.

Начал работу Грозненский молкомбинат, проектная возможность которого производство 40 тонн продукции в сутки. Здесь выпускают пастеризованное молоко в пакетах, сметану в стаканчиках, кефир, ряженку. Варенец, творожные изделия, сыр. Молкомбинат «Центароевский» в Курчалоевском районе в сутки перерабатывает до 20 тонн молока, производит топленое масло, творог, сыры, сметану, кефир и йогурты.

Продукция мясомолочных предприятий поступает, в основном, в торговую сеть Грозного, в другие городские поселения республики.

Крупнейшей отраслью пищевой промышленности республики была плодо-овощеконсервная. Два консервных завода в Грозном, а также Самашкинский и Ассиновский крупные заводы, цехи в хозяйствах, обеспечивали переработку всех овощей и плодов, поступавших с плантаций и садов. Специализация Ассиновского завода была преимущественно на плодовых консервах, Самашкинского – на овощных. Самашкинский консервный завод пущен в строй в 2012 году – в сутки выпускается до 5 тысяч банок маринованных огурцов и помидоров, черемши. Здесь производят яблочный джем и повидло.

Гудермесский консервный завод производит экологически чистую консервированную овощную и плодово-ягодную продукцию - варенье, повидло и джемы, томатную пасту и компоты- до 200 тыс. банок ежемесячно, а также до 700 тыс. бутылок прохладительных напитков

Работает консервный завод «Октябрьский» в Грозном мощностью 21 муб. в год.

Растёт объём производства безалкогольных – грушевых, лимонных газированных напитков, технология выработки которых достаточно проста. Потребность в этой продукции высока. В 2010 году было произведено 1533, а в 2014 году - 1786 тыс. декалитров.

Преимущественно спрос населения республики на консервированные плоды, овощи, соки, удовлетворяется поставками из Краснодарского края, Северной Осетии, Дагестана или из стран дальнего зарубежья – Венгрии, Турции, Болгарии.

Сырьевая база овоще-плодоконсервной промышленности в республике будет расти, расширяться, в том числе и за счет сбора в больших объемах дикорастущих растений, плодов и ягод. Эта отрасль, как и прежде, имеет большой потенциал межрегиональных поставок, а также поставок в зарубежные страны.

Оснащённый современным технологическим оборудованием Серноводский завод минеральных вод за пять лет увеличил розлив целебной, широко известной воды с 9,5млн.. до 19,5 млн.. полулитров.



Минеральная вода «Серноводская» поставляется во многие регионы страны. Природная минеральная вода «Шатойская» признана одной из лучших в стране. В с. Памятой производится розлив и реализация родниковой лечебно-столовой воды «Горная Шатойская», а в Веденском районе – минеральной лечебно-столовой воды «Чхаран-Хи».

Сахарный завод, который был введен в строй в Аргуне в 1964 году, перерабатывал сахарную свеклу, поступающую с плантаций республики, но не обеспечивал переработку всего объема свеклы, выращиваемой на полях республики. Производство сахарной свеклы в хозяйствах республики составляет 77 тыс. т. В краткосрочный период в течение недели, свеклу обязательно необходимо переработать. В связи этим, часть сырья завод принимал у хозяйств на своей территории и затем отправлял на сахарные заводы Краснодарского края. Ежегодно Аргунский сахарный завод вырабатывал 8-9 тысяч сахара. Выход сахара с 1 тонны сладких корнеплодов составляет 90-120 кг., в зависимости от качества (сахаристости).

В зимний и летний период для загрузки мощностей на завод предполагается поставлять, как и в прежние годы, сахарный тростник с Кубы, из которого также вырабатывается сахар.

Восстановление прежних мощностей (3тыс.т. в сутки) Аргунского сахарного завода с помощью украинских специалистов завершено. С 2008 года он начал функционировать. Производство сахара в республике в 1990 году составило 9 тыс. тонн, в 2016 г. – 7 тыс.т.

Виноделием и производством другой подобной продукции в республике занималось более 12 предприятий. Винодельческие заводы, в основном, расположены в притеречных виноградарских совхозах, составляя с ними единое целое.

В Грозном функционировал винно - коньячный комбинат. Винзаводы располагались в Надтеречном, Гудермесском районах, а также в станицах Алпатово, Наурская, Калиновская, Червленая, Карагалинская и др. Их продукция пользовалась успехом далеко за пределами республики, включая Дальневосточный экономический район.

Фирменные марки вин и коньяков (Вайнах, Илли, Эрзи) конкурировали с лучшими по качеству в стране, в том числе с армянскими коньяками.

В 1990 году было выработано 1,2 млн. декалитров виноградных вин - значительно меньше ранее достигнутого объема. Это было связано с уменьшением производства винограда. Вместе с тем, резко возрос объем производства плодово-ягодных вин, который превысил 260 млн. декалитров. Такая же ситуация и в настоящее время.

Большинство винодельческих заводов требует восстановления с обновлением технологии. Возобновлена работа и выпуск продукции на Наурском винзаводе, в том числе известной марки коньяка «Вайнах». Завод имеет договоры о взаимных кооперационных поставках полуфабрикатов с Курским и Орловским родственными предприятиями. У отрасли большие перспективы производства и поставок продукции в другие регионы страны и в зарубежные страны. Ежегодно производство коньяков составляет 7-8 тыс. дкл декалитров, а вин – 30 тыс. декалитров

Кондитерская промышленность имеет в республике разнообразную сырьевую базу – фрукты, овощи, сахар, ароматизаторы в составе дикой флоры и др.

Восстанавливается и будет работать Грозненская кондитерская фабрика, которая производила фруктовые и ягодные карамели и другую продукцию.

Мучные кондитерские изделия в республике производят частные небольшие предприятия – цехи. Объем ее производства недостаточен, необходимо строительство новых предприятий, которые могли бы производить современную продукцию, в том числе и из национальной вайнахской кухни. Производство кондитерских изделий в 2014 году составило 297 тонн.

Розлив минеральной воды с 2010 по 2013 годы увеличился с 9,5млн. до 17,6 млн. полулитров. Серноводская минеральная вода по своим целебным и вкусовым качествам давно и широко известна, может конкурировать на российском и международном рынках. Розлив минеральных вод в 1990 году составлял 14,5 миллионов полубутылок.

Пятигорский научно-исследовательский институт курортологии дал положительное экспертное заключение о химическом составе минеральной воды «Шовда», полученной с глубины 57 метров вблизи г.Аргуна, а также лечебно-столовой воды «Шатойская». Производится их розлив и реализация.

Пищевая промышленность - одна из наиболее перспективных в АПК и всей экономике республики.

К отраслям АПК относятся и легкая промышленность - предприятия швейной, текстильной и обувной промышленности.

В республике работали крупные по объему производства и числу занятых Грозненское швейно-производственное объединение (4,3 тыс. занятых), производственное объединение «Силуэт» (2 тыс. занятых), также в столице республики.

Все головные предприятия лёгкой промышленности концентрировались в городе Грозном. Вместе с тем, до 50% работающих на них были жители сельской местности, окружающей город, почти исключительно – женщины.

Это было характерно и для Грозненского текстильно-галантерейного объединения, объединения художественных помыслов в г. Грозном.

Вместе с тем, предприятия легкой промышленности активно создавали сеть своих филиалов в республике, в том числе в сельской местности. Филиалы швейного производственного объединения работали в Бамуте, в Шелковской, в Аргуне, в Гудермесе.

Филиалы текстильно-галантерейного объединения были созданы в райцентре Ножай-Юрт – цех по переработке овчины и коврово-ткацкий цех.

Как филиал производственного объединения художественных промыслов в Ачхой-Мартане работал цех росписи шерстяных тканей и цех по производству карандашных стержней. Фабрика художественной керамики функционировала в с. Дуба-Юрт.

Комбинат надомного труда также представлял возможность женщинам в десятках сельских населенных пунктов производить готовые изделия из трикотажной пряжи и другую продукцию в домашних условиях.

Производство бельёвого трикотажа (включая Назрановскую трикотажную фабрику) составляло в 1990 году 7,4 млн. штук. Выпуск верхнего трикотажа - 245 тыс. штук.

Грозненская обувная фабрика, мощность которой 1,5 млн. пар в год, выпускала мужскую и женскую обувь, которая пользовалась спросом у населения республики и за её пределами.

Лёгкая промышленность отличается высокой трудоёмкостью, что особенно важно для решения проблемы безработицы в республике. Ряд предприятий этой отрасли функционируют.

Швейная фабрика «Беркат» в Грозном специализируется на производстве спецодежды: медицинские халаты, школьная форма, форма правоохранительных органов, которые из Грозного поступают в Санкт-Петербург, в Чебоксары, в Моздок. Создан и работает в г.Курчалое филиал фабрики «Беркат». Ведётся работа по созданию ещё двух филиалов – в Ведено и Итум-кале.

Шатойская швейно-трикотажная фабрика (150 рабочих мест), производит широкий ассортимент женской и мужской национальной одежды.

Возобновила работу Грозненская картонажная фабрика «Дружба», которая производит гофрированный картон для упаковки продукции лёгкой и пищевой промышленности, различную упаковочную и полиграфическую продукцию. Картонажная фабрика «Дружба» поставляет продукцию во Владикавказ, Нальчик, Дербент, Махачкалу.

В настоящее время в республике производятся разнообразные виды продукции лёгкой промышленности. Это верхняя одежда, трикотажные изделия (джермеры, жилеты), бельё, одеяла – в г. Грозном и в Гудермесе; женская и детская одежда - в Ачхой-Мартане и ст. Шелковской.

Народные художественные промыслы - это коллективная и индивидуальная творческая деятельность народа, отражающая его жизнь, эстетические вкусы, воззрения,

идеалы. Народные промыслы вайнахов, зародившееся в глубокой древности, являются частью национальной культуры, также, как нартский эпос – илли, танцы, песни, архитектурное искусство.

У чеченцев издавна было развито искусство изготовления войлочных ковров – истангов. Войлочные ковры с богатым национальным орнаментом украшали стены и полы в каждом доме.

Чечня славилась великолепными мастерами кузнечного искусства. Клинки оружейников из с. Дарго ценились даже в Западной Европе. Знаменитый клинок терс-маймалтур мастера Хампи из с. Джугурты изготавливался из стали, превосходившей по качеству дамасскую сталь. Широко известным центром мастеров-оружейников было село Старые Атаги.

Прославленные изделия чеченских мастеров – ювелиров: стремянки, уздечки, женские пояса и ювелирные украшения оригинального и высокохудожественного исполнения, были знакомы жителям России, Закавказья и Передней Азии.

Искусно изготовленные чеченскими мастерами медицинские хирургические инструменты, подаренные известному военному хирургу Пирогову, хранятся в музее медицины в Санкт-Петербурге. Чеченские златошвейки великолепно отделяли женские и мужские костюмы серебряными и золотыми галунами. Мастерами Чечни изготавливались сверхпрочные, художественно оформленные повозки, которые, в частности, использовались в Москве и Санкт-Петербурге.

Национальные художественные ремесла чеченцев и других народов республики имеют богатые традиции, их необходимо возродить и развивать.

Необходимо ускоренное развитие пищевой и легкой промышленности, народных художественных промыслов, а также системы заготовок, хранения и реализации сельскохозяйственной продукции на основе сочетания разных форм собственности. Это позволит значительно оптимизировать территориальную организацию экономики республики и поднять на должный уровень развитие агропромышленного комплекса.

Вопросы и задания для самопроверки

1. Назовите отрасли пищевой промышленности республики.
2. Назовите центры производства: цельно-молочной продукции, животного и растительного масла, сыров.
3. Охарактеризуйте развитие, размещение и перспективы овоще - плодоконсервной промышленности.
4. Расскажите о традициях развития в республике и перспективах народных художественных промыслов.

#### **IV.6. Транспортный комплекс и информационные коммуникации Чеченской Республики**

Во многом ключевую роль в восстановлении и развитии новой экономики Чеченской Республики, играют транспорт и информационных коммуникаций.

В средние века и в древности в равнинной части Чечни транспортные торговые связи осуществлялись от Чёрного до Каспийского моря по т.н. Османскому тракту, а с Грузией и Закавказьем – по Хуландойскому, Аргунскому и Дарьяльскому проходам.

Сегодня в Чеченской Республике представлены железнодорожный, автомобильный, трубопроводный, воздушный транспорт, а также линии межрегиональной и внутриреспубликанской передачи электроэнергии и современные информационные коммуникации.

Железнодорожный транспорт на территории республики начал развиваться с 1893 года, когда железнодорожная магистраль Ростов-на-Дону - Грозный включила начинающий развиваться Грозненский нефтепромышленный район в систему регулярной транспортной связи России. В 1896 году железная дорога была продолжена до Порт-Петровска (Махачкала)

и ст. Баладжары (Азербайджан) и позже – до Баку. Возможность транспортировки вырабатываемых нефтепродуктов во многие районы страны стала мощным стимулом добычи и переработки нефти в Грозном.

В 1916 году построена северная, Терская ветвь железной дороги от ст. Прохладной до Гудермеса и, одновременно с этим, введена в строй железная дорога от станции Червленая – Узловая до Кизляра.

Протяженность железнодорожных путей в республике составляла к началу 90-х годов прошлого века 362 км., кроме того было 225 км. подъездных путей к предприятиям.

Территория республики являлась транзитной для большого потока грузов из других регионов Российской Федерации в Закавказье и обратно. По республике проходил международный транспортный коридор из Европы в Иран. Суммарный объем грузопотока на юг составлял 70 млн. т. в год.

Транзитными по республике были и пассажирские поезда из Закавказья в Кисловодск, Симферополь, Киев, Москву, Санкт-Петербург, Астрахань.

Железнодорожный транспорт играл ведущую роль в докризисный период в осуществлении внешнеэкономических связей – осуществлял 80 % всего объема грузоперевозок и до 30 % перевозок пассажиров.

Основными отправляемыми грузами были нефтяные (87,5 %), строительные материалы (5,5 %) химические и хлебные грузы, а также различные виды промышленной продукции и оборудования.

В составе ввозимых по железной дороге грузов были минеральные и строительные материалы (22,7 %), нефтяные грузы (20,2 %), черные металлы (7,3 %), лес (7%), машины и оборудование, хлебные грузы, продукция пищевой и легкой промышленности.

В 2014 году длина железнодорожных путей общего пользования в Чеченской Республике составляла 304 км. Густота на 1000 км.<sup>2</sup> – 176 километров, что выше, чем по Северо-Кавказскому федеральному округу на 20 процентов.

В период военно-политического кризиса были разрушены значительные участки железнодорожного полотна, пострадали все железнодорожные станции. Были разрушены локомотивные и вагонные депо в Грозном и Гудермесе. Железная дорога республики в настоящее время частично работает на тепловозной тяге. Транзитное сообщение через Чеченскую Республику отсутствует.

Сообщение от Грозного до станции Слепцовск не восстановлено, железнодорожные перевозки осуществляются по направлению Грозный – Гудермес, далее в Дагестан или по северной Терской ветке.

Активно ведется работа по восстановлению железнодорожного сообщения в республике. Ведутся работы по электрификации железнодорожных путей и по восстановлению сообщения из Грозного в Ингушетию.

Восстановление и строительство железных дорог Чеченской Республики необходимо вести в соответствии с существующими мировыми стандартами, чтобы в перспективе включить их в проектируемый международный транспортный коридор «Север-Юг».

В республике в настоящее время осуществляется движение грузовых, пассажирских и пригородных поездов.

Автомобильный транспорт республики является наиболее распространенным, сеть автомобильных дорог охватывает все три природно-экономические зоны.

Общая протяженность автомобильных дорог в республике составляет 21,4 тыс. км. в том числе с твердым покрытием – 14 тыс. км. Плотность автомобильных дорог на 1000 кв. км. в Чеченской Республике составляет 207 километров (в среднем в СКФО – 93 км.).

Проходящая по территории республики автомобильная трасса «Кавказ» входит в состав международного транспортного коридора (МТК). Качество и техническое состояние дорог республики требует большого объема работ по совершенствованию. Густота автомобильных дорог и обеспеченность ими в двух равнинных природно-экономических зонах достаточная. В горной зоне, в основном, дороги радиального направления, от Грозного,

с равнин – на юг, вглубь гор. Автодорожная связь в горах в широтном направлении развита недостаточно.

В равнинных районах республики важнейшими являются федеральная автострада Баку-Ростов, которая пересекает республику и автомобильная трасса вдоль северного берега Терека Ищерская – Червленая – Кизляр.

Автомобильный транспорт является основным в перевозках грузов и пассажиров внутри республики. На его долю в докризисное время приходилось более 50 % всех перевозок. Промышленные грузы составляли 80 % и сельскохозяйственные – 20 % всех автомобильных перевозок.

Пассажирские перевозки в Чечено-Ингушетии осуществлялись 12 автотранспортными предприятиями. 300 маршрутов обслуживали 420 автобусов.

К началу 2001 года было разрушено или находилось в аварийном состоянии 60 процентов дорог с твердым покрытием и 80 % мостов и других искусственных сооружений на дорогах, были приведены в негодность около 90 % дорог с гравийным покрытием.

Строительное управление «Чеченавтодор» ведет работу по восстановлению и реконструкции дорог и сооружений. В 2013 году введено в эксплуатацию 214 км. автомобильных дорог с твердым покрытием, в 2014 -51км. Восстановлено 10 мостов.

В настоящее время автомобильным транспортом обеспечивается 97 % грузоперевозок и 98 % пассажирских перевозок внутри Чеченской Республики.

Автомобилями осуществляется большая часть объема работ по завозу в республику строительных материалов, продовольственных и непродовольственных потребительских товаров из соседних регионов Северного Кавказа, в основном – из Ставропольского края, из Дагестана и Карачаево-Черкессии.

Автобусное сообщение связывает Грозный со всеми районами республики (за исключением высокогорного Шаройского). В четырёх городах республики имеется внутригородское пассажирское сообщение.

С 2005 по 2018 год число обслуженных пассажиров возросло с 15 млн. до 31 млн. человек.

Трубопроводный транспорт Чеченской Республики – одно из основных звеньев общей системе транспортировки нефти и газа на юге страны. Из Грозного до 1990 года осуществлялось управление южной системой магистральных трубопроводов общей протяженностью свыше 2 тыс. км., по которым транспортировалось 58 млн. т. нефти и нефтепродуктов в год.

Транспортировка по трубам нефти, нефтепродуктов и газа обходится в 15-20 раз дешевле чем по железной дороге, а доставка в два – три раза быстрее, кроме того выше безопасность.

Чеченская Республика является пионером развития трубопроводного транспорта в стране.

В Грозненском нефтяном районе для перевозки нефти со Старых промыслов до нефтеперегонного завода использовалась конная тяга- более 300 повозок. Только осенью 1895 года вступил в строй первый внутрипромысловый пятидюймовый нефтепровод длиной около 15 км. В 1896 году в Грозном вступило в эксплуатацию ещё три нефтеперегонных завода и было проложено пять нефтепроводов от Старых промыслов, принадлежащих разным компаниям.

Увеличение добычи нефти в Грозном привело к тому, что железнодорожный транспорт был перегружен, не справлялся с вывозом нефти и нефтепродуктов. Впервые в России в 1914 году был построен нефтепровод Грозный-Порт-Петровск (Махачкала), протяженностью 162 км.

Строительство в 30-е годы прошлого столетия нефтепроводов Грозный – Туапсе (618 км.) и Грозный – Трудовая (Украина), обеспечило возможность увеличить добычу нефти и ее переработку. В последующем все крупные месторождения республики, а также Дагестана, Ставропольского края, Тенгизское месторождение в Казахстане, были трубопроводами

связаны с Грозненскими нефтеперерабатывающими заводами, где поступающая нефть перерабатывалась.

По нефтепроводам до 1994 года в Грозный перекачивалась нефть из Поволжья и из Западной Сибири. По территории республики проходит нефтепровод Баку - Махачкала – Грозный – Тихорецк – Новороссийск (Туапсе), имеющий огромное значение не только для Российской Федерации, но и затрагивающий стратегические интересы Азербайджана, Казахстана, Грузии, ряда западных стран.

В 1998 году, в связи с событиями в республике, транзитная перекачка нефти по нему прекращена.

Трубопроводная система Чеченской Республики входила в единую систему нефтегазопроводов страны и международного трубопроводного транспорта.

В 70-е годы был введен в действие газопровод Беной -Гойт-Корт, протяженностью 70 км., который построен в сложных горных условиях. Газ по трубопроводам от месторождений поступал на Грозненский и Вознесенский газоперерабатывающие заводы. От газоконденсатной станции «Червленая» трубопроводы проведены до Моздока, в Дагестан, в Грузию. Готовая продукция с Грозненских нефтеперерабатывающих заводов также транспортировалась по нефтепродуктопроводу Грозный – Моздок и далее на Ростов-на Дону.

Общая протяженность всех нефте – и газопроводов, пересекающих Чеченскую Республику в разных направлениях, превышает 850 км.

В структуре грузооборота всех видов транспорта республики удельный вес нефтегазопроводов и нефтепродуктопроводов в 1990 году составил 14 %.

В последние годы, в связи с прекращением поступления нефти и газа из-за пределов республики, значительная часть трубопроводов не используется. Транзитная перекачка нефти по трубопроводу Баку - Грозный – Новороссийск приостановлена, в конце 1992 года, сооружена севернее республики обходная ветка.

В настоящее время возобновлена подача газа во все газифицированные районы республики. Ведется работа по прокладке газопроводов в горные районы. В негазифицированных населенных пунктах горной зоны проживает пока около 50 % населения.

Необходима реконструкция и возобновление транзитной транспортировки каспийской нефти по чеченскому участку международного нефтепровода Баку - Махачкала – Грозный - Тихорецк – Новороссийск (Туапсе). Это в несколько раз более экономично, чем направлять нефть из Чеченской Республики и Азербайджана на экспорт по системе Каспийского трубопроводного консорциума (он проходит на 300 км. севернее).

Авиационный транспорт в республике развивается с 1927 года, когда в Грозном был построен аэропорт. Осуществлялось регулярное воздушное сообщение по линии Москва – Минеральные воды – Грозный – Баку – Тбилиси.

В 1975 году из аэропорта Грозного полеты совершались в 11 городов страны, а в 1990 году прямое, беспересадочное сообщение из столицы республики было с 33 городами Союза.

В 1977 году был введен в действие новый аэропорт в городе Грозном – один из крупнейших на Северном Кавказе, оснащенный новейшей навигационной техникой и с большой пропускной способностью.

В 1990 году на долю авиационного транспорта приходилось 17 % пассажирских перевозок.

Авиаторы Чеченской Республики выполняли большую работу по оказанию помощи медикам, нефтяникам, лесному и сельскому хозяйству в соседних республиках, в Азербайджане, в Туркмении, в Казахстане, в Астраханской и Волгоградской областях.

Во второй половине 90-х годов прошлого столетия воздушное сообщение из Грозного было с Турцией и со странами Персидского залива.

Некоторое время, с 1999 года, когда аэропорт не функционировал, жители и гости республики пользовались услугами аэропортов «Магас» (Ингушетия), Махачкалы, Беслана, Минеральных Вод.





Рис.36.Международный аэропорт «Грозный»

Аэропорт «Грозный» восстановлен в октябре 2006 года, взлетно-посадочная полоса рассчитана на прием и тяжелых современных самолетов. Аэропорт в Грозном может принимать и отправлять 1,5 млн. пассажиров в год. В 2009 году аэропорту придан статус международного, произведен первый вылет паломников в Мекку. В 2014 году воздушным транспортом перевезено 177 тыс. пассажиров.

Таким образом, транспортный комплекс Чеченской Республики и его инфраструктура активно восстанавливаются и вновь становятся частью общероссийской и международной системы транспортного сообщения.

Связь и информационные коммуникации. В Чеченской Республике все виды связи, в период до 1990 года, развивались на основе новейших, на тот период технологий, неуклонно росло разнообразие видов оказываемых услуг.

Были построены новый телецентр и радиоцентр в Грозном. В столице республики введены в действие телефонные станции. Во всех районных центрах действовали автоматические телефонные станции. Были телефонизированы и некоторые крупные сельские населенные пункты.

В Грозном в 1971 году впервые в стране был сдан в эксплуатацию доставочный почтамт и высокомеханизированный прижелезнодорожный центр обработки почтовых отправок, что обеспечивало значительно более высокий уровень и качество почтовых услуг. Рост удовлетворения потребностей населения в услугах связи происходил и в городской и в сельской местности. Вместе с тем, уровень обеспеченности телефонной связью, в расчёте на 1000 человек, в сёлах республики значительно ниже, чем в городах.

Почтовая и телефонная связь активно восстанавливаются. Почтовый обмен и интенсивность телефонного общения населения значительно изменились.

Произошло многократное уменьшение количества отправляемых и получаемых населением писем и телеграмм. Почтовую и обычную телефонную связь всё больше заменяет общение по высокоскоростной спутниковой связи, по всемирной сети Интернет. Также, с использованием информационных технологий, осуществляется передача на неограниченные расстояния личной и деловой информации, денежных переводов, проводятся банковские операции, реализуются многие другие услуги, число которых непрерывно расширяется.

Количество посылок, пересылаемых почтой из республики, увеличилось с 1990-х годов многократно. Это вызвано высокой миграционной подвижностью населения. Велик и поток поступающих почтой посылок, направляемых родственниками в республику из разных регионов страны и мира.

Немалую часть составляют посылки, прибывающие с товарами, которые жители республики приобретают, осуществляя шоп-туры, в Москву, в Турцию, Италию и в страны Ближнего Востока для последующей реализации, а также товары, приобретаемые по Интернет-сети.

Именно современный, наиболее перспективный вид телекоммуникационной связи развивается в республике самыми высокими темпами и занимает доминирующее положение на рынке услуг связи. Объём услуг связи в период с 2000 по 2010 годы вырос почти в 180 раз (см. рис. 3). Подобная ситуация сохраняется, в целом, и в настоящее время.



Рис.3. Объем услуг связи в Чеченской Республике (2000-2010гг.), млн. руб.

Наиболее распространёнными многоканальными (до 100 каналов) системами спутникового телевизионного вещания в республике являются «Триколор», «Континент». Расширяется конкуренция в этой сфере услуг – всего таких систем, действующих на территории республики более пятнадцати. Этот сектор услуг активно развивается. В настоящее время многоканальными платными системами телевидения пользуется около 45 % жителей республики. Расширение рынка этого вида услуг заметно сдерживается ограниченным уровнем платёжеспособности населения.

Сложный, пересеченный рельеф горной части (примерно треть территории республики), ограничивает доступ телевизионного сигнала (табл. 3).

Охват телевизионным сигналом территории и населения Чеченской Республики (2018г.)

Таблица 3

№	Телеканал	Охват, %	
		территории	населения
1.	«Россия» РТР	75	88,3
2.	«Культура»	50	44,1
3.	«Первый канал»	65	88,1
4.	«НТВ»	60	54,7
5.	ВГТРК «Вайнах»	75	85,3
6.	ЧГТК «Грозный»	65	80,2
7.	Спорт	55	46,0

Телевизионный сигнал не достигает части населённых пунктов Веденского, Итум-Калинского и Шаройского районов, некоторых ареалов других районов предгорной части республики. Решение этой проблемы может быть достигнуто путём создания системы оптоволоконной связи. Она обеспечивает охват территорий со сложным рельефом и создаёт возможности предоставления более высокого качества услуг современной связи.

Вещание ведут также частные коммерческие телеканалы, республиканский «ТС» и несколько каналов в районах республики.

Радиовещание на республику осуществляют «Радио России» - охват населения – 76,1 процент, «Маяк» - 58,1% «Юность», - в среднем по 18-19 часов в сутки. Радио ГТРК Чеченской Республики вещает в среднем 2-3 часа в сутки на чеченском и русском языках.

Доступ к пользованию сетью Интернет ограничен – функционирует всего около 40 пунктов общего пользования. В месяц в них получают услуги 90 тыс. человек.

В Чеченской Республике в начале 2014 года было семь организаций, которые имели право оказывать услуги сети Интернет. В настоящее время все ВУЗы и колледжи готовят специалистов этого профиля и сотни человек ежегодно проходят курсы переподготовки и повышения квалификации.

Перспективы социально-экономического развития республики и, прежде всего – отраслей реальной экономики, требуют ускоренного развития современной высокоскоростной Интернет-связи и цифрового многоканального телевидения, развития информационно-коммуникационной инфраструктуры, создания развитой службы сервиса в области информационных технологий.

Активное развитие информатизации значительно ускорит социально-экономическое развитие Чеченской Республики.

Всё более широкое приобщение населения к информационным ресурсам, будет способствовать установлению и развитию деловых отношений и дружеских связей с регионами Российской Федерации, даст импульс объективно необходимой интеграции Чеченской Республики в общероссийское и мировое сообщество.

Вопросы и задания для самопроверки

1. Какие виды транспорта и информационных коммуникаций представлены в Чеченской Республике? Каково значение транспорта и средств связи в восстановлении и развитии её экономики, в подъёме уровня жизни населения?
2. Охарактеризуйте развитие, работу и перспективы железнодорожного транспорта республики.
3. Каковы особенности автомобильного транспорта и развития сети автодорог в республике в отличие от железных дорог?
4. Каковы преимущества и недостатки традиционных и современных видов связи?
5. В чем преимущества трубопроводного транспорта? Охарактеризуйте его развитие и значение в экономике республики. Проблемы, перспективы.
6. Расскажите о развитии и работе авиационного транспорта республики.

#### **IV.7. Экономические связи. Формирование новой экономики Чеченской Республики**

С самого начала формирования Грозненского нефтепромышленного района в конце XIX века, ведущую роль стали играть наряду с российскими и иностранные компании, зарубежный капитал – английский, бельгийский, французский, голландский. Нефтяная промышленность на территории республики имела не только общероссийское, но и международное, мировое значение.

Общесоюзная специализация и роль Чеченской Республики, как одного из основных поставщиков нефтяной, нефтехимической продукции, продукции нефтяного машиностроения, сохранялась до начала 90-х годов предыдущего века.

В разные регионы страны из республики также вывозились множительные электрографические приборы, радиоаппаратура и средства связи, машины и оборудование для пищевой промышленности, цемент и инертные строительные материалы, сахар, продукция овоще-плодоконсервной и вино-коньячной промышленности, овощи, фрукты, бахчевые, кожное сырье, высококачественная тонкорунная шерсть.

В 1990 году продукция предприятий республики экспортировалась более чем в 40 стран мира.

В зарубежные страны республика поставляла нефтепродукты, машины, оборудование, материалы для объектов, которые строились за границей при ее техническом содействии.

Республика участвовала в развитии нефтяной промышленности стран Ближнего и Среднего Востока, Африки, Индии, Бирмы, Китая, Кубы. В эти страны экспортировалась промышленная продукция, направлялись высококвалифицированные специалисты – нефтяники.

Налаживалась совместная деятельность и сельскохозяйственных объединений республики с предприятиями и фирмами Венгрии, Голландии, других стран. Разрабатывались проекты сотрудничества с Германией, США, Японией, Италией.

Через территорию Чеченской Республики осуществлялась транспортировка нефти по магистральному нефтепроводу Баку – Грозный – Тихорецк – Новороссийск (Туапсе), а также большой объем перевозки в Закавказье и обратно по автотрассе Баку – Грозный – Ростов. По территории республики проходил транзитный международный железнодорожный коридор «Север-Юг» из европейских стран в Закавказье и далее в Иран.

Внутри страны, межрегиональные экономические связи и сотрудничество осуществлялись преимущественно в пределах Северного Кавказа.

В настоящее время весь объем добываемой в Чеченской Республике высококачественной нефти направляется на экспорт.

Строительная техника, продовольственные и непродовольственные потребительские товары, на 90 % потребности в них, ввозятся в республику из соседних регионов – Краснодарского и Ставропольского краев, Дагестана, Карачаево-Черкессии и из центральных регионов страны.

Из-за недостаточного производства в республике, ежегодно ввоз потребительских товаров в Чеченскую Республику достигает объема в 25 млрд. рублей.

Это приводит к росту цен на товары и услуги для населения республики. Так, прожиточный минимум в Чеченской Республике в 2012 году составил 6816 рублей, тогда как в Северо-Кавказском федеральном округе в среднем – 5585 рублей, а в среднем в Российской Федерации – 6643 рубля. При этом, покупательная способность населения республики невысока, доходы ниже прожиточного минимума здесь имеют около 40 % населения (в Российской Федерации в среднем – 14 %).

Поставщики товаров и услуг из-за пределов республики нередко монопольно обеспечивают её рынок и в 2-3 раза завышают тарифы и цены.

Осуществляя внешнеэкономические связи, Чеченская Республика в 2013 году экспортировала товаров на сумму 315 тыс. долларов США (машины, оборудование и транспортные средства, продовольственные товары и сельскохозяйственное сырьё), в том числе в страны дальнего зарубежья на 62 тыс. долларов и в страны СНГ – на 253 тыс. В том же году импорт составил 30 млн. 312 тыс. долларов (примерно те же группы товаров). Из стран дальнего зарубежья – 22 млн. 268 тыс. и из стран СНГ 8 млн. 044 тыс. долларов. Выручка от экспорта товаров из Чеченской Республики за период с 2013 по 2018 год выросла в 12 раз и достигла 3,7 миллиона долларов.

При ограниченном, практически, собственном производстве, «с чистого листа», республика включилась в рыночные экономические отношения. «Вписываться» в сложившиеся рыночные взаимоотношения и связи субъектов СКФО и всей страны крайне сложно по многим причинам.

Прежнюю отраслевую структуру экономики республики необходимо в значительной мере менять.

Необходимо формировать новую отраслевую структуру экономики республики, практически «с чистого листа». Особенно это относится к индустриально-промышленным отраслям, к информационно – коммуникационной системе, к сфере услуг.

Это должны быть высокотехнологичные, конкурентоспособные отрасли и предприятия, вместе с тем - трудоемкие, требующие большого числа рабочих, инженерно-технических работников. Некоторые перспективные виды продукции республики заведомо конкурентоспособны.

Это нефтехимическая продукция глубокой переработки нефти, которую целесообразно производить в республике. Это современные виды строительных, отделочных материалов. Это камвольно-шерстяная, текстильная продукция и изготовленные из шерстяной ткани готовые изделия на основе переработки тонковолокнистой высококачественной шерсти. Это выделка кож на высокотехнологичной основе и изготовление востребованных на российском и мировом рынке изделий из натуральной и искусственной кожи, ряд других видов продукции.

Большие перспективы в республике имеет санаторно-курортный и туристский бизнес внутреннего межрегионального и международного значения.

Опережающее развитие необходимо отраслям, обеспечивающим качественное воспроизводство населения – здравоохранению, общему и профессиональному образованию, культуре и национальному искусству.

Развитие человеческих ресурсов, формирование человеческого капитала – обязательное условие создания новой, современной экономики республики.

Необходимо ускоренно развивать отрасли, производящие конкурентоспособную продукцию потребительского рынка – сельскохозяйственную, продуктов питания промышленной выработки, одежды, обуви и строительных материалов. Это позволит сократить или исключить, по большинству видов, их завоз из-за пределов республики по завышенным ценам.

Необходимо развивать градообразующую базу в сельских районных центрах, в крупных селах и станицах во всех трех природно-экономических зонах республики.

Важное требование к размещению производительных сил – экологическая безопасность, бережное сохранение природной среды.

По мере роста собственного производства в республике, развития её новой экономики, будут развиваться межрегиональные и внешнеэкономические связи.

Их всестороннее развитие на взаимовыгодной основе – прежде всего с соседними регионами Северо-Кавказского и Южного федеральных

Вопросы и задания для самопроверки:

1. Какая разница между межрегиональными и внешнеэкономическими связями?
2. Какую роль играли иностранные компании в начальный период развития нефтяной промышленности на территории республики?
3. Какой была специализация хозяйства республики в прошлом столетии?
4. В развитии нефтяной промышленности каких стран ЧИАССР принимала активное участие? Найдите эти страны и регионы на карте.
5. Почему необходимо формировать новую отраслевую и территориальную структуру экономики Чеченской Республики?
6. Продукция каких перспективных отраслей и предприятий республики может быть конкурентоспособной на общероссийском и международном рынках?
7. Какие отрасли и производства должны стать в республике приоритетными?

## Глава пятая. Даймохк – земля, где гости желанны и святы. Этно-культурные ресурсы.

### У.1. Древняя и средневековая архитектура горной Чечни

На Кавказе именно у нахов (чеченцев и ингушей) башенная архитектура достигла наивысшего развития. Особенно это проявилось в архитектонике боевых башен, которые являются вершиной средневекового зодчества. Боевые башни строились с соблюдением зеркальной симметрии и пропорциональности всех частей постройки, в удивительной гармонии с окружающим ландшафтом.

Средневековая башенная архитектура в том виде, в каком она сохранилась до наших времен, зародилась первоначально именно на территории древнего расселения нахов, от Аргуна на востоке и до Кубани на западе. Своего высшего расцвета она достигла также в междуречье Терека и Аргуна, в районах их более позднего проживания.

Остатки каменных построек различных эпох в горной Чечне дают возможность проследить эволюцию нахских башен в течение, по крайней мере, трех тысячелетий. Как это видно по постройкам в селении Цеча-Ахк, жилища и фортификационные сооружения нахов развивались от многокамерного дома с горизонтальной планировкой к однокамерной постройке с вертикальным планом. При этом эволюция чеченского жилища не была быстрой и единовременной, она протекала в течение многих веков. Об этом свидетельствуют промежуточные формы жилища, зафиксированные в поселении Цеча-Ахк — двух- и трехэтажные двухкамерные жилища.



Рис.37. Башенный комплекс вблизи р. Шаро-Аргун

Каждая камера представляет собой уже почти самостоятельную башню, имеющую свой опорный столб и очаг.

По времени строительства архитектурные сооружения на территории Чечни можно разделить на четыре периода:

Кобанский период (XII–V вв. до нашей эры) — это время циклопических сооружений, построенных из гигантских необработанных камней, которые имеют горизонтальную планировку, то есть являются многокамерными, возводятся без использования раствора, характеризуются примитивной строительной техникой.

Раннеаланский период (I–VII вв.) — архитектурные сооружения этого периода уже разделяются на боевые и жилые.



Позднеаланский период (XI–XIII вв.) — башенные постройки этого периода отличаются вертикальной планировкой и более высоким уровнем строительной техники. По своим формам они приближаются к классическим вайнахским сооружениям. Подобные сооружения встречаются на всей территории древнего расселения нахов, от Аргуна до Кубани.

Вайнахский, или классический, период (XV–XVII вв.) — период расцвета чеченской башенной архитектуры, который характеризуется высокой культурой строительства. Боевые и жилые башни приобретают классические, завершенные формы. Подобные сооружения встречаются лишь на территории Чечни и Ингушетии.

Чеченские башни отличаются большим разнообразием форм, отдельных деталей. Это является подтверждением того, что их строили в разные периоды времени. Наиболее ранние по времени постройки башни имеют сходные черты с башенными сооружениями Карачая, Балкарии, Северной Осетии. Это говорит о том, что в определенный период времени эти районы относились к единому ареалу материальной культуры.

Несмотря на небольшое количество древнейших (II–I тыс. до н. э.) жилых и боевых башен, оставшихся на территории расселения нахов, все же отдельные, сохранившиеся в различном виде сооружения позволяют в какой-то мере восстановить картину эволюции нахских жилищ и фортификационных сооружений.

А.) С III тысячелетия до нашей эры на территории расселения нахских племен появляются первые укрепленные поселения. Для их строительства выбирались естественно защищенные места: на возвышенных, скалистых мысах, на крутых берегах рек. Уязвимые с точки зрения обороны места укреплялись каменными стенами. Но, кроме стен, специальных фортификационных сооружений на поселениях носителей так называемой «майкопской» археологической культуры еще не было. Жилища были небольшими, и оборона каждого из них в отдельности не предусматривалась.

Б.) Со II тысячелетия до нашей эры, когда на территории расселения нахов на основе майкопской культуры зарождается так называемая «северокавказская» археологическая культура, их жилища и фортификационные сооружения становятся более разнообразными. В горах строятся каменные дома, в предгорьях и на равнине — жилища турлучного типа с использованием камня, как об этом свидетельствует жилище той эпохи, найденное у селения Гатын-Кале в предгорьях Чечни. Высокого развития достигает строительство погребальных сооружений, которые в эту эпоху становятся очень разнообразными (каменные ящики, склепы).

В.) С развитием на территории расселения нахских племен кобанской археологической культуры начинается строительство так называемых циклопических построек, жилищ и прочих строений из громадных каменных глыб. Развалины циклопических построек сохранились в разных районах Чечни: в селениях Никарой, Баулой, Цеча-Ахк, Хаскали, Орсой. Хотя наряду с ними продолжается возведение жилищ из плетеного деревянного каркаса с глиняной обмазкой. Вполне вероятно, что огромные каменные валуны использовались и ранее при строительстве стен и специальных заграждений, как об этом могут свидетельствовать материалы Закавказья. Поселения племен кобанской культуры располагались также на естественно укрепленных возвышенностях (Сержень-Юрт, Змейское, Цеча-Ахк).

Г.) На рубеже нашей эры нахи, живущие на равнине, в различных исторических источниках уже называются аланами. Со II века Алания упоминается как единое образование, оказывающее значительное влияние на соседние страны и народы.

К VII–IX векам границы Аланского государства простирались от Дагестана до Кубани. Фортификационное строительство на его территории достигает в это время наивысшего развития. Арабские источники IX–X веков пишут о многочисленных городах и крепостях алан.

К этому и более позднему периоду (к XII–XIII вв.) относится бурное строительство жилых и боевых башен на Северном Кавказе.

По всей вероятности, это было связано с тем, что в этот период начинается создание Великой сигнальной системы, которая объединяла все селения и города нахов-алан.

Д.) Классической формы жилая и боевая башни в Чечне достигли в XIV–XVI веках. К концу XVI — середине XVII века в связи с массовым переселением чеченцев на равнину, строительство башен, за редким исключением, в горной Чечне практически прекратилось. В это же время перестали строить башни на равнине.

Древние архитектурные строения Чечни делятся на различные виды не только по времени строительства, но и согласно их функциональному назначению и форме: жилые башни, полубоевые башни, башни, встроенные в скальные ниши, боевые башни, замки и цитадели.

### **V.1.1. Жилые башни**

Классическая жилая башня — это массивное прямоугольное сооружение, суживающееся кверху, часто приближенное в плане к квадрату (обычные размеры: 8—10 x 8—12 м), в три-четыре этажа, с плоской земляной кровлей.

Сужение башни достигалось за счет утончения стен в верхней ее части, а также за счет наклона их вовнутрь. Толщина стен на различных постройках варьируется от 1,2–0,9 метра в нижней части до 0,7–0,5 метра в верхней.

Стены выкладывались из камней различных размеров (из каменных блоков или плит, в зависимости от характера местного материала), которые тщательно обрабатывались с наружной стороны, на известковом или известково-глинистом растворе с использованием битого камня, хотя изредка встречается и сухая кладка. В основании и нижней части башни использовались монолиты. Некоторые из них были внушительных размеров и могли весить несколько тонн.

В центре башни стоял опорный столб, также выложенный из хорошо обработанного камня. На нем держались балки перекрытий. Продольные балки укладывали на пилястры или угловые камни, на них клали более мелкие балки, а затем хворост, на который насыпали глину и утрамбовывали ее. Опорный столб назывался эрд-богъам и в более древние времена имел культовое значение. Интересно, что чеченцы долгое время сохраняли опорный столб в виде элемента конструкции жилища, так же, как и его сакральный смысл.

Чеченские жилые башни по основным параметрам не отличаются от ингушских и осетинских, но значительно превосходят их по размерам и количеству этажей.

Первые два нижних этажа предназначались для содержания скота.

На первом этаже обычно держали крупный рогатый скот и лошадей.

Кроме того, здесь же часть помещения отгораживалась для хранения зерна, иногда для этого выкапывалась специальная яма, стены и дно которой обкладывались камнями.

Пол хлева у яслей был дощатый или выкладывался плитняком, для лошади устраивали специальный загон.

На втором этаже содержали овец и коз, и туда имелся отдельный вход.

Скот загоняли на второй этаж по специальному настилу, сколоченному из бревен.

Третий этаж (в трехэтажных башнях — второй) служил жилищем для семьи. Здесь хранилось имущество семьи: ковры, посуда, одежда, обитые жестью деревянные сундуки. В более ранние времена в башне не было никаких шкафов. Все вещи развешивались на металлических крючьях, нередко в специальных нишах в стене. Кроме того, у стен устанавливались деревянные полки для посуды. Обычно над постелью хозяина висело оружие. В военные времена это объяснялось необходимостью, затем стало просто традицией.

В центре помещения находился каменный очаг — кхерч, над которым висела надочажная цепь. Очаг имел несложное устройство и состоял из круглой каменной плиты, обложенной камнями разных размеров. Металлический треножник, на который устанавливался котел, назывался очакх. Дым выходил через оконные отверстия. Здесь семья обычно готовила пищу, устраивала трапезу, отдыхала. Позже очаг был заменен пристенным камином — товха. Но и место очага, и надочажная цепь оставались для чеченцев, как и для

других народов Кавказа, священными. Очагом клялись, прикоснувшийся к надочажной цепи кровник должен был быть помилован. Кража, совершенная возле очага, воспринималась как смертельное оскорбление.

Женщина, мать семейства, считалась хранительницей очага и пользовалась большим уважением со стороны других членов семьи и гостей. С очагом были связаны многие религиозные праздники, в том числе и Новый год.

В Майсте в отличие от других районов Чечни кровли жилых башен делали скатными, из крупных каменных плит.

В теплое время года плоская кровля использовалась для хозяйственных нужд: здесь сушили снопы, зерно мололи и веяли. Летом семья здесь обедала и проводила досуг.

Сообщение между этажами осуществлялось через лазы, к которым приставлялись специальные бревна с зарубками или деревянные лестницы.

Обычно чеченские жилые башни были четырех- или трехэтажными, но в селении Никарой сохранилась шестиэтажная жилая башня.



Рис.38. Боевые башни

В основание башни укладывали огромные камни, которые могли достигать двух метров в длину и в высоту превышали рост человека. Передвигали и укладывали такие камни с помощью приспособления типа ворота, а на большие расстояния перетаскивали на специальных настилах с помощью волов.

Стены башни (изредка углы) ориентировались по странам света. На камни с внешней стороны часто наносились петроглифы, магические знаки, которые должны были оберегать башню от злых духов, от опасности. Кроме того, на стенах выбивали фамильные знаки, которые свидетельствовали о древности и знатности фамилии. При строительстве новой башни в ее стены укладывались камни с петроглифами из стен старой. Поэтому камни с петроглифами, нередко отличаются от основного материала по характеру обработки и даже по цвету. Особенно это бросается в глаза на жилой башне Васеркел в западной части селения, которая возвышается на высоком крутом обрыве над речкой Майстойн-эрк. На ее южной стене сохранилась пиктографическая надпись. Камни, на которые нанесены знаки, светловатого оттенка и отличаются от других камней кладки тщательной отделкой и даже полировкой, они, несомненно, более древнего происхождения, чем сама башня.

### **V.1.2. Полубоевые башни.**

Со временем, по всей видимости с увеличением внешней опасности в XIII–XIV веках, в некоторых районах горной Чечни усиливались фортификационные свойства жилых башен. Они стали выше, увеличилось количество этажей, план стал ближе к квадрату. На верхних этажах появились машикули, которые располагались обязательно над дверным проемом. Кроме того, башни этого типа отличались высоким уровнем кладки стен, тщательностью обработки камня. Башни этого типа сохранились в селениях Никарой, Баулой, Хайбах, Ца-Кале, Цеча-Ахк.



Рис.39. Боевая башня Ца-Кале

Полубоевые башни были синкретического типа, который сочетал в себе свойства и жилой, и боевой башни. В тяжелых экономических условиях гор это было вполне рационально, так как избавляло хозяина от необходимости строить специальную боевую башню, требующую огромных расходов.

### **V.1.3. Ареал распространения башен.**

Жилые башни были распространены в горных районах Чечни, Ингушетии и Северной Осетии. В меньшем количестве они встречаются в Кабардино-Балкарии и Карачаево-Черкесии. Кроме того, жилые башни в качестве жилищ были характерны для северных районов Грузии, граничащих с Чечней: Хевсуретии, Тушетии и западнее для Мтиулети, Хеви и Сванетии.

В Чечне башня в качестве жилища была характерна почти для всей горной полосы, за исключением Ичкерии, ее самой восточной части, граничащей с Дагестаном. Это, вероятно, объясняется дефицитом строительного материала — камня. Ичкерия и Чеберлой были районами, которые чеченцы заселили сравнительно поздно (по крайней мере, после ухода оттуда войск Тимура), при их миграции с запада на восток. До их появления в этих местах, согласно фольклорным источникам, жили орстойцы (этническая группа чеченцев), о строительных традициях которых в этом регионе ничего неизвестно. Хотя, по преданию, они тоже жили в башнях, и строительство легендарной башни Навруз-гала приписывается им

Башенными, то есть состоящими из одних боевых и жилых башен, были почти все селения в горной Чечне к западу от реки Шаро-Аргун: в Шарое, Майсте, Мелхисте, Терлой-Мохке, Нашхе, Акки, в ущелье Тазбичи, Аргунском ущелье, в ущелье реки Фортанга.

### **V.1.4. Боевые башни.**

Наивысшего расцвета архитектура чеченцев достигла в специальных оборонительных сооружениях — боевых башнях. До нашего времени в горной Чечне в различном виде сохранилось более 200 боевых башен, и это, несмотря на то что чеченские башни подвергались регулярному уничтожению с самого начала Кавказской войны.



В научной литературе сложилось мнение о том, что боевые башни являются результатом эволюции жилых башен (В. И. Марковин, С. Умаров), а так называемые полубоевые башни — промежуточным звеном этой эволюции.

Еще более древними являются сигнальные и сторожевые башни. По всей видимости, первоначально для передачи сигналов с различной информацией, и прежде всего о военной опасности, использовались возвышенные места или верхушки деревьев, затем начали строить деревянные вышки и башни, и конечным результатом этой эволюции стала каменная башня.



Рис.40. Боевая башня близ с. Тазбичи

Разница между сигнальными и сторожевыми башнями в научной литературе не обозначена.

Но, вероятно, сторожевые башни включают в себя и сторожевые в узком смысле слова, и сигнальные. Сторожевые в узком смысле башни строились у мостов, возле дорог, в тесных проходах в ущельях в целях их охраны (в мирное время они выполняли функцию таможни), но при этом они не использовались для передачи сигналов.

Сигнальные же башни строились специально для передачи сигналов о военной опасности и должны были всегда иметь визуальную связь между собой. Они всегда являлись частью системы, объединяющей большие территории.



Рис.41. Ушкалойские встроенные башни

Однако, сигнальные башни в большинстве случаев были боевыми, хотя иногда их функции могли выполнять и башни, встроенные в скалы и пещеры (Башинкалинская, Нихалойская), которые ошибочно были определены исследователями как башни-убежища.



Рис. 42. Боевая башня вблизи с.Никарой

Сторожевые башни почти всегда были боевыми и очень редко одиночными, а состояли из двух или более боевых башен, образуя комплекс

Боевая башня представляет собой квадратное в плане сооружение (классическая форма: 5 x 5 м), воздвигнутое из обработанного камня на известковом или песчано-известковом растворе, с сужением кверху (под углом 4–6) и высотой до 20–25 метров. Типичным сооружением подобного рода является боевая башня Гучан-Кале, расположенная на правом берегу реки Аргун, на высоком скалистом мысе, который образует небольшая речка Гучан-Арк, впадающая в Аргун.

Башня четырехугольная в плане, заметно суживается кверху. Углами она ориентирована по сторонам света. Размеры башни: 5 x 5 метров, высота — 18 метров. Толщина стен в нижней части — около одного метра. Башня выстроена из тщательно подобранных, а в некоторых случаях обработанных камней разной величины, на известковом растворе. Она имеет фундамент, выложенный из крупных камней. Башня — пятиэтажная, у самого верха имеет балкончики для стрельбы — машикули, при этом машикули у фасада и задней стены «уже, они крепятся на двух каменных подпорках, а в боковых стенах — шире, на трех подпорках. Межэтажные перекрытия не сохранились, но остались угловые камни, на которые опирались балки оснований.

Боевая башня, как и жилая, возводилась на скальном грунте. При этом сигнальные башни строились на вершинах обрывистых утесов и были почти недоступны. В X–XI веках, когда стали строить боевые башни, требующие огромных материальных и физических затрат, их сторожевые и сигнальные функции стали совмещать. И поэтому большинство сторожевых боевых башен в горах Чечни были и сигнальными.

Так называемая классическая вайнахская боевая башня является наиболее совершенным в архитектурном и техническом отношении сооружением подобного рода на Кавказе.

#### **V.1.5. Замки и цитадели**

В процессе эволюции строения, состоящие из боевой и жилой башен, перерастают в замки, обнесенные каменной стеной. Их появление в горной Чечне связано с социально-классовой дифференциацией общества.

В работе многих авторов утверждается мысль о том, что различные фортификационные сооружения в горной Чечне были порождением родового строя, являясь собственностью рода или тейпа. Народные предания и исторические источники связывают строительство замков и крепостей с именами местных феодалов. Так, например, крепость в селении Кезеной, согласно фольклорным материалам, была построена правителем Чеберлоя Алдам-Гези, присланным сюда из Нашха Мехк кхелом. Сооружения, расположенные на горной скале, обнесены



высокой стеной протяженностью почти сто метров. Внутри крепости сохранился фундамент боевой башни.

Крепость Алдам-Гези, вероятно, построена в XV–XVI веках, в эпоху массовой миграции чеченцев из западных, перенаселенных районов на восток. По преданиям, эта миграция не была стихийной. Ее порядок определял Высший Совет Страны нахов — Мехк кхел.

Владельцу, а не тейпу принадлежал и замок в селении Моцарой. Он построен на мысу, образованном при слиянии рек Терлой-ахк и Никарой-ахк.

Строительство жилых и сторожевых башен, а также цитаделей начинается еще в аланскую эпоху, особенно в IX–XI веках, а возведение замков и башенных комплексов приходится на XV–XVI века, когда территорию Чечни покинули сначала монголо-татары, а затем и отряды Тимура. Это было время социально-экономического возрождения Чечни после губительных для нахских народов набегов кочевников.

Так называемая вайнахская башенная культура окончательно формируется в XIV–XV веках, создавая свои специфические архитектурные формы, которые уже не встречаются в других регионах Кавказа.



Рис.43. Башенный комплекс

После нашествия татаро-монголов, оставшиеся в живых непокоренные нахи ушли в горы. Территория их расселения ограничивалась с востока Андийским хребтом, на западе — течением Терека, на юге — Главным Кавказским хребтом, на севере — полосой Черных гор. На этой территории формируется новая этнокультурная и языковая общность, которая уже в наше время получило название вайнахской, и на ее базе окончательно складывается единая материальная культура и, в частности, один из ее видов — башенная и склеповая архитектура.

#### **V.1.6. Великая сигнальная система.**

На территории современной Чечни сохранились не только отдельные элементы сигнальной системы, которая начала складываться, вероятнее всего, еще в аланскую эпоху (IX–XIII вв.), но и ее большие звенья. По всей видимости, она была перестроена в XII–XV веках, когда нахи — жители равнин, или аланы, были вынуждены уйти в горы под натиском многочисленных орд Чингисхана и создали здесь новое государственное образование, являвшееся ассоциацией территориальных общин или вольных обществ, а также небольших феодальных владений.

Великая сигнальная система сохранялась вплоть до начала XIX века. Во времена Кавказской войны многие башни, входящие в нее, были разрушены. Часть элементов этой системы существует до сих пор, часть упоминается в исторических документах и в публикациях авторов XIX века.

До нашего времени сохранилась значительная часть сигнальной системы в верховьях Аргуна, начиная с Шатойской башни, которая была реставрирована в конце 80-х годов прошлого столетия. Шатойская башня имеет визуальную связь с Нихалойской, а та с Башенкалинской башней, встроенной в скалы почти у самой вершины каменистого утеса, с нее видна и Гучанкалинская башня. Последняя была связана с Чиннахойской башней, та же с сигнальной башней у въезда в селение Итумкале, которая, в свою очередь, имела визуальную связь с Пакоцким замковым комплексом и Бекхайлинской цитаделью. Пакоцкий замок и Бекхайлинская цитадель были связаны с сигнальными системами боковых ущелий. Боевые башни селения Деро имели визуальную связь с Хаскалинской и Эткалинской башнями, а также боевой башней у селения Хелды, с Бекхайлинской цитаделью, замком Басхой и боевыми башнями Дишни-мохк. Последние — с Хачароевской боевой башней и сигнальными башнями боковых ущелий, в том числе, сигнальными башнями, находящимися выше по Аргунскому ущелью.

Во внутренних областях горной Чечни существовали свои сигнальные системы, имевшие связь с сигнальными башнями других ущелий. Например, были связаны между собой все башенные селения Майсты: Ца-Кале, Васеркел, Пуога, Туга. Сигнальная башня на вершине Майстинского хребта обеспечивала связь с замком Коротах на горе Коре-лам в Мелхисте, а через него и со всей сигнальной системой Аргунского ущелья.

Подобную же структуру имела и топография селений ущелий Терлой-мохк, которые через укрепление Кирд-бавнаш были также связаны с другими сигнальными башнями по берегам Аргуна.

Сигнальные системы Нашха, Пешха и других западных районов горной Чечни объединяла сигнальная башня на горе Варгилам, возвышавшаяся над окрестными вершинами. С нее были видны боевые башни Кей, Акки, Ялхароя.

Таким образом, в XIV–XV веках сторожевая и сигнальная системы в горной Чечне получают классическое завершение. Конечно, такая четко спланированная оборонительная система, учитывающая особенности рельефа, тактическую и стратегическую значимость тех или иных горных перевалов и дорог, не могла быть создана разрозненными территориальными общинами и вольными обществами. Для этого должно было существовать государство. И о его существовании и возможностях в определенный период времени нам напоминают сохранившиеся и по сей день звенья этого средневекового чуда горной Чечни — Великой Сигнальной Системы. (Леча Ильясов. <http://sv-scena.ru/Bib/СНеченты>)

## **V.2. Менталитет чеченцев.**

Не случайно говорят, что Нохчалла в крови (генах) каждого истинного вайнаха.

От многих доводилось слышать, читать, что Нохчалла – это Нахский Кодекс Чести. Не возражаю. Сам так писал до недавнего времени. Но при внимательном анализе и сопоставлении со многими историческими реалиями получается, что Нохчалла затрагивает не только вопросы чести и достоинства – она составляет основу национальной самоидентификации, обеспечивает духовно-нравственную связь поколений и времен с самых глубин тысячелетий.

Нохчалла, таким образом, – это национальная идеология нахов, во имя которой надо бороться, жить, причем, жить с высоко поднятой головой!

Люди, живущие в соответствии с Нохчалла, ни в коем случае не могут быть мелочными, лживыми, скупыми, самовлюбленными, не говоря уже о том, что любого рода преступления автоматически исключают их из числа обладателей этого сокровища. Уникальное свойство Нохчалла в том, что держать себя в рамках ее принципов может любой человек, независимо от ранга, сословия, образования, рода деятельности. Главное в Нохчалла – не терять человеческое, мужское достоинство, не соблазняться, не зазнаваться, не падать духом.

Каждый истинный вайнах, воспитанный у себя на родине в традиционной семье, имеет прочные задатки рыцаря, джентльмена, дипломата, мужественного заступника и щедрого,

надежного товарища. В чем причина? Почему настоящий чеченец или ингуш никогда не подведут, не предадут, не простят обиды, не потерпят зла и насилия, лжи и двуличия, трусости и малодушия?

Нохчалла, как было сказано, недостаточно определить словом «честь». Честь у вайнахов – сий. Недостаточно определить словом «благородство», ибо оно у нас – оздангалла. Таким образом, у нас «мужество» – доьналла, «смелость» – майралла, «гордость» – яхь, «щедрость» – комаьршалла, «справедливость» – нийсо. Словом, все отдельно взятые достоинства у вайнахов обозначаются конкретными словами и определениями. «Нохчалла» – нечто более широкое, емкое. Это – мировоззрение, идеология. Как она могла сложиться? На основе мифов? С мифами предки вайнахов расстались в глубинах тысячелетий. На основе писаний? Их вайнахи не сохранили. Это хорошо получилось у евреев. На основе ратных дел, ярких эпохальных подвигов? Но в таком случае идеология Нохчалла носила бы боевой, мобилизующий дух. А в Нохчалла нет и намек на агрессивность, воинственность. Напротив, идеология Нохчалла отличается особым миролюбием, этикой и эстетикой, будто создавалась вовсе не на земле, а на небесах.

"Нохчо" значит - чеченец. А понятие "нохчалла" - это все особенности чеченского характера в одном слове. Сюда включен весь спектр моральных, нравственных и этических норм жизни чеченца. Ребенок в традиционной чеченской семье впитывает, как говорится, "с молоком матери" качества рыцаря, джентльмена, дипломата, мужественного заступника и щедрого, надежного товарища.

Истоки этих качеств истинного чеченца:

Когда-то, в далекие времена, в суровых условиях гор гость, не принятый в дом, мог замерзнуть, потерять силы от голода и усталости, стать жертвой разбойников или дикого зверя. Закон предков - пригласить в дом, согреть, накормить и предложить ночлег гостю - соблюдается свято. Одним из самых важных пунктов Нохчалла является гостеприимство.

Дороги и тропинки в горах Чечни узкие, часто змеятся вдоль обрывов и скал. Поскандалив или поспорив можно было сорваться в пропасть. Быть вежливым и уступчивым - это "нохчалла". Тяжелые условия горной жизни сделали необходимой взаимопомощь и взаимовыручку, которые тоже - часть "нохчалла". У чеченцев никогда не было князей и холопов, так как понятие "нохчалла" несовместимо с "табелью о рангах".

"Нохчалла" - это умение строить свои отношения с людьми, ни в коей мере не демонстрируя своего превосходства, даже будучи в привилегированном положении. Напротив, в такой ситуации следует быть особо учтивым и приветливым, чтобы не задеть ничье самолюбие. Так, сидящий верхом на лошади должен первым поздороваться с пешим. Если же пешеход старше всадника, всадник обязательно должен сойти с коня.

"Нохчалла" - это дружба на всю жизнь: в дни печали и в дни радости. Дружба для горца - понятие святое. Невнимательность или неучтивость по отношению к брату простится, но по отношению к другу - никогда!

"Нохчалла" - это особое почитание женщины. Подчеркивая уважение к родственникам своей матери или своей жены, мужчина сходит с коня прямо при въезде в село, где они живут.

Например - притча о горце, который однажды попросился на ночлег в дом на окраине села, не зная, что хозяйка была дома одна. Она не могла отказать гостю, накормила, уложила его спать. Наутро гость понял, что в доме нет хозяина, а женщина сидела всю ночь в передней у зажженного фонаря. Умываясь второпях, он случайно задел руку хозяйки мизинцем. Уходя из дома, гость кинжалом отрубил этот палец. Так беречь честь женщины может только мужчина, воспитанный в духе "нохчалла".

"Нохчалла" - это неприятие любого принуждения. Чеченец издревле, с мальчишеских лет воспитывался защитником, воином. Самый древний вид чеченского приветствия, сохранившийся и ныне - "приходи свободным!" Внутреннее ощущение свободы,

готовность отстоять ее - это "нохчалла". При этом "нохчалла" обязывает чеченца проявлять уважение к любому человеку. Причем, уважение тем большее, чем дальше человек по родству, вере или происхождению. В народе говорят: обида, которую ты нанес

мусульманину, может быть прощена, ибо возможна встреча в Судный День. Но не прощается обида, причиненная человеку иной веры, ибо такой встречи не будет никогда. С таким грехом пребывать вечно.

"Нохчалла" - не свод рекомендаций и не инструкция чеченца. Это то, чему следует чеченец добровольно и сознательно.

С религиозной точки зрения смысл (Замысел Всевышнего) создания всего (биологического и физического мира, Вселенной) – в выращивании человеческого разума и человеческой совести.

Главное преступление человека и человечества против Бога, против Его Проекта – отступление от разума и совести.

Но Всевышний оттачивает разум и совесть человека и человечества в непрерывной борьбе. Борьба – главный инструмент развития, реализации Проекта Бога. Именно для непрерывной борьбы Творец допустил существование сатаны – Иблиса.

Было бы странно, если бы сатана не совершенствовал свои козни в соответствии с меняющимся временем. Вот и появляются в провокациях сатаны и кощунственные фильмы якобы о Пророке, и грязные танцы в православных храмах.

Терпение, терпеливое и мудрое выращивание разума и совести – вот что такое Нохчалла. Вера без всяких рекламных ритуалов, лицемерия и демонстраций своей набожности; вера, которая в душе и сердце человека, а не в угоду кому-то или чему-то – вот что такое прямой путь к Всевышнему Аллаху, тарикат Нохчалла! Тарикат с тысячелетними корнями, уходящий к самым истокам Ислама, к самым первым пророкам человечества.

### **V.3. Культ огня и очага в чеченской семье**

Культ огня и очага формировался в больших и малых семьях чеченцев. Как известно, очаг у многих народов мира являл собою центр дома, объединяя и связывая в единое целое, членов семьи (вспомним древнее чеченское название большой семьи – «люди одного огня»). У очага, обычно располагавшегося в центре дома, после ужина собиралась вся семья, и здесь обсуждались все хозяйственные и жизненно важные вопросы. Огонь в очаге, поддерживаемый женщиной-хозяйкой, передавался от отца к детям, причем бывали случаи, когда он хранился в семье в течение даже нескольких поколений и ему не давали погаснуть.

Котлы, очаг и особенно очажная цепь, на которой висел котел, были почитаемы у чеченцев. Вплоть до настоящего времени у чеченцев сохраняется не только клятва огнем, но и давние проклятия: «к1ур бойила хьан», что в дословном переводе означает «чтоб исчез у тебя дым»; «ц1е йойла хьан» («чтоб огонь исчез у тебя»). Позднее, возможно, с утверждением патриархальных начал в родовом устройстве, выработались другие общественные нормы и соответствующие термины: «ц1а» – дом; «ц1ийна нана» – хозяйка дома; «ц1ийна да» – хозяин дома. Все это говорит о том, что некогда в чеченском обществе первое место – как хозяйке домашнего очага – принадлежало женщине.

Все это заставляет нас видеть в старшей женщине в чеченской семье не просто хозяйку дома, а своего рода семейную жрицу в прошлом, игравшую важную роль в обрядовой жизни семьи. Так, она, с согласия хозяина дома, давала имя новорожденному, и никто не смел опротестовать его и предложить ребенку другое имя (во многих случаях до сих пор имя ребенку дает бабушка по отцовской линии).

Господствующим типом в конце XIX – начале XX века у чеченцев, как было отмечено, была малая индивидуальная семья, которая составляла один из структурных элементов родственной группы, с которой она была связана многочисленными связями. Думается, что семейно-бытовые традиции (обычаи, обряды, праздники) во многом способствовали сохранению этих связей, которые были направлены на сохранение семейно-групповых порядков и культурно-идеологической общности чеченского населения.

При сохранении натурального характера хозяйства необходимые в хозяйстве и в быту предметы изготовлялись силами семьи – в основном, женщинами. Положение женщины

соответствовало тому важному месту, которое она занимала в общественном месте и во взаимоотношениях.

#### **V.4. Чеченская свадьба**

Свадьбы в чеченских семьях устраивались, как правило, осенью и зимой. Считалось нежелательным вступать в брак в апреле «бекар – бут» – месяц кукушки, мотивируя тем, что кукушка не имеет своего гнезда.

Основными формами брака были: браки по сватовству, браки умыканием, браки по обоюдному согласию молодых без предварительного уведомления родителей. Адат и шариат запрещали браки мусульманок с иноверцами. Строго соблюдали принцип экзогамии. При выборе будущего жениха или невесты (и, соответственно, и будущих родственников) чистота крови и безупречность репутации ставились выше материального фактора. Многоженство, несмотря на глубокую степень внедрения ислама в конце XIX – начале XX в., не было распространенным явлением у чеченцев.

##### **НАИБЫ ШАМИЛЯ**

Неполный список наибов имама Шамиля из Чечни:

Байсангур из Беноя, Шуайб-молла, Сухайб из Дарго, Умма из Зумсы, Талхик, Саадула из Гехи, Батака из Шатоя, Киха из Арсеноя, Идиль из Ведено, Гада из Чеберлоя, База из Чармой Лам, Эски, Эльдар Гайтемир из Ауха, Атабай, Дуба.

##### **Байсангур Беноевский**

В боях с российскими войсками он потерял одну руку, ногу и один глаз. Чтобы он мог держаться в седле его привязывали к лошади. 25 августа 1859 года после осады в крепости Гуниб имам Шамиль решил сдаться в плен. После сдачи Шамиля в плен, Байсангур вместе со своим отрядом прорвался через окружение царских войск и ушёл в Чечню. 8 мая 1860 году Байсангур и бывшие наибы Шамиля Ума Дуев и Атаби Атаев подняли новое восстание в Чечне. В июне того же года отряд Байсангура и Солтамурада нанес поражение войскам русского генерал-майора Мусы Кундухова в бою около местечка Пхачу. Повстанцы Атаби Атаева блокировали укрепление Евдокимовское, а отряд Умы Дуева освободил от русских аулы Аргунского ущелья. Общие силы повстанцев достигали в тот момент 1500 человек. В ноябре против них были двинуты 8 сотен казаков, 9 батальонов пехоты, 4 стрелковые роты и 9 орудий. В начале 1861 года в Горную Чечню выступили отряды: из Майртупа — генерал-майора Мусы Кундухова, из Хаби-Шовдана — полковника Головачева, из крепости Ведено — подполковника Орцу Чермоева. 9 января они соединились у аула Белгатой под общим начальством Кундухова. В течение второй половины января Кундухов разрушил 15 горных чеченских аулов, выселив жителей на равнину. Восстание было подавлено. Байсангур с несколькими приближенными укрылся в районе аула Беной. 17 февраля в стычке у местечка Бена-дук под Байсангуром был убит конь и он попал в плен вместе со своими сыновьями. Они были заключены в Хасавюртовскую тюрьму и преданы военно-полевому суду. Согласно источнику из РГВИА, 1 марта 1861 года Байсангур Беноевский был приговорен к повешению по приговору военно-полевого суда, состоявшегося по приказу генерал-майора П. И. Кемпферта. Казнь состоялась на площади Хасавюрта, на том месте, где позднее была построена православная церковь

##### **Шуайб- мулла (Шоип)**

Шоип родился в селении Билта-ойла (современный Тухчар Новолакского района Дагестана) в 1804 году в семье ученого Мухаммада-Хаджи, который дважды совершил хадж в Мекку. Мухаммад-мулла был не только крупным ученым-арабистом, просветителем, но и пользовался огромным уважением и авторитетом среди чеченцев, долгое время возглавлял Совет страны (Мехкан кхел) в Нохч-Мохке. Все его родные жили в ауле Центорой.

Отец Мухаммад хотел, чтобы сын занимался науками и первое время Шоип был нацелен на глубокое изучение наук. Некоторое время работал муллой. Однако начавшаяся Кавказская война изменила его планы. Он становится одним из самых активных участников газавата против царских войск. В 1829 году Шоип становится мюридом и активным

помощником первого имама – Гази-Мухаммада Гимринского. Однако после его смерти Шоип отходит от активной военной деятельности. С 1834 Шоип-мулла в течение четырех лет исполнял обязанности муллы в селении Оку-Юрт. Царское командование не простило ему активного участия в военных походах имама Гази-Мухаммада и предпринимает меры для его убийства или привлечения на свою сторону путем обещания всяких благ и должностей. Шоип отвергает всякие предложения от властей. Чтобы избежать ареста, в 1838 г. бежит в горы Ичкерии, где становится мюридом шейха Ташу-Хаджи.

Эски

Часть Большой Чечни, прилегающая к Кумыкской плоскости, называлась Мичиковским наибством (по имени Мичика), которым управлял наиб Эски, человек храбрый и отважный, а поэтому бывший в большой милости у Шамиля. Участвовал в военных действиях и проявил себя как личность в основном в 50-х годах. Перешел на сторону царских войск в 1859 году.

Идиль

Идиль был назначен Шамилем наибом за храбрость. Он управлял в основном землями близ столицы имама Ведено и поэтому иногда назывался Идилем Веденским. Оборонял Ведено в 1858 и 1859 годах, после сдачи которого перешел на сторону царских войск.

База

Наиб, который управлял землями между Чеберлоем и Ведено. Выходец из тайпа чармой.

Был весьма образованным по тем временам человеком. Обучался в Дагестане. По преданиям представителей тейпа Чармой, имел семерых сыновей, повзрослевших и ставших всадниками. Их вид, дорогие лошади и оружие вызывало зависть у соперников. По клевете завистников (коварным образом вшили донос, якобы написанный Базой, в его седло) был казнён вместе с двумя сыновьями. Могилы казнённых находятся в горах Чармой лам.

Талхик

Талхиг (Талгик Аргунский) — наиб Имама Шамиля, умный, отчаянный храбрец, участник многих дерзких нападений на противника, Талхиг был верным соратником Шамиля. Выходец из с. Шали, тайп курчалой. Наиб округа Шали. Наиб Большой Чечни. Мудир, начальник артиллерии. В 1859 перешёл на сторону царских войск. Тесть старшего сына Шамиля Джемал эд-Дина. Автор летописи на арабском языке. Похоронен в с. Шали.

Дуба

В одном из донесений генерал-адъютант Воронцов писал, что «наиб Дуба такое имеет влияние на народ, действуя страхом, что все наши миролюбивые меры остаются без желаемых последствий». А об отношении самого Шамиля к этому наibu можно судить по таким строкам из письма имама, обращенным к Дубе: «Я представляю тебе все права в своем вилайете. Поэтому делай в нем все то, что целесообразно и полезно для веры, не воздерживаясь и не ожидая».

## **V.5. Абречество в Чечне**

Чечня - социально уникальное явление. На всем Кавказе царизм по мере покорения кавказских народов прибегал к тактике подкупа и интеграции местных феодалов (князей, беков и т.д.) - их "аристократическое происхождение" признавалось, они уравнивались в правах с российским дворянством и аристократией, их наделяли специальными привилегиями (религиозной и судебной автономиями и т.п.). И только в Чечне это оказалось невозможным (почему Чечня и стала оплотом Шамиля).

"Горская демократия" сформировала особый тип личности чеченца-мужчины, который исследователи пытались определить терминами "горский аристократизм", "крестьянский аристократизм", "демократический аристократизм". Чеченец-уздень превыше всего ценил свой статус свободного, свое достоинство, а нормы тейповой "горской демократии" прямо предписывали ему защищать это достоинство силой оружия, что автоматические делало сообщество мужчин-чеченцев сообществом воинов, - и их с детства воспитывали как воинов



(подобно сословию рыцарей в средневековой Европе или самураев в средневековой Японии). Каждый чеченец считал себя равным князю - поскольку над ним не было князя (в отличие от соседних народов). Само слово "уздени" - оьзди нах - первоначально означало "благородные люди" (условно говоря, "дворяне"), после "крестьянской революции" оно стало означать "свободные и равные" (то есть "дворянами" стали все).

Это делало менталитет чеченского крестьянина очень похожим на менталитет средневекового дворянина (включая и соответствующие отрицательные черты - например, презрение к несвободным, впрочем, любой несвободный, осмелившийся восстать против хозяина, автоматически в глазах чеченца возвышался до равного).

Абреки вели индивидуальную войну с царскими властями десятилетия спустя после поражения Шамиля. Знаменитый Зелимхан Харачоевский (для чеченцев - символом сопротивления царской администрации), погиб только в ноябре 1913 г.



Рис. 44. Памятник Зелимхану Харачоевскому

После революции 1905 г. абречество в Чечне приобрело массовость и открыто социальный характер. По сути это была, в соответствии с определением Ленина, партизанская война в условиях отступления революции.

Абречество имело массовую поддержку среди горцев и, отражало недовольство народов Северного Кавказа национальным гнѐтом. За голову Зелимхана царская администрация назначила большую награду, которая все время росла на протяжении 13 лет, пока Зелимхан был для властей неуловим. На поимку Гушмазукаева на протяжении ряда лет отправлялись многочисленные экспедиции. За его голову была обещана награда 18000 рублей (корова тогда стоила 10 рублей). Целый ряд чеченских аулов был обложен большими штрафами за укрывательство абрека, несколько селений пострадало от карательных экспедиций, но никто из крестьян Зелимхана не выдал. Только лишь в 1913 г. нашѐлся предатель, который сообщил властям о его местонахождении. 25 сентября 1913 года отряд под командованием поручика Георгия Кибирова, считавшего Зелимхана своим кровником, напал на след абрека. Зелимхан был окружен около села Шали и в результате продолжительного и кровопролитного боя тяжелобольной Зелимхан Гушмазукаев был убит.

## **V.6. Исторические личности Чечни**

Александр Чеченский.

Денис Давыдов и Александр Чеченский были друзьями-одногодками. Они познакомились и стали друзьями на всю жизнь еще в юные годы: поэт и воин – Денис Давыдов и гордый сын Кавказа – наш земляк из Алдов Александр Чеченский вероятнее всего, произошла на Украине в Каменке – в родовом имении Давыдовых. Сюда, к своей матери Е.Н.



Раевской – во втором замужестве Давыдовой – привез Н.Н.Раевский, будущий генерал, герой Отечественной 1812 года, чеченского мальчика, оставшегося без родителей.

И вполне возможно, что стремление Давыдова на военную службу вызвало такое же желание и у Чеченского. Раевский не стал возражать.

Денис и Александр были определены в гусарские полки. Когда Наполеон двинул армаду своих войск на Россию, главным делом их жизни стала организация глубоко в тылу врага армейского партизанского движения. План его созрел у Давыдова еще до Бородинского сражения. Через генерала П.И.Багратиона, у которого Денис пять лет служил адъютантом, он изложил свой замысел главнокомандующему М.И.Кутузову, и тот одобрил его.

Одним из тех, кого выбрал Денис для действий в тылу врага, стал ротмистр Чеченский - командир Бугского казачьего полка. Давыдов дает выразительную характеристику нашему земляку: «Черкес, вывезенный из Чечни младенцем и возмужавший в России (в то время всех горцев Кавказа называли или черкесами или чеченцами. – Ред.). Росту малого, горбоносый, цвету лица бронзового, волосу черного, как крыло ворона, взора орлиного; характер ярый, запальчивый и неукротимый; явный друг или враг; предприимчивости беспредельной, сметливости и решительности мгновенных».

Авторханов Абдурахман

Авторханов Абдурахман Геназович (1908-1997). Историк-советолог, публицист. Почетный гражданин Чечене-Ингушетии (1991). Родился в Чечне. В 1927-1937 гг. — член ВКП(б). С 1943 г. живет и работает за рубежом. В интервью газете «Комсомольское племя» (г. Грозный) Авторханов рассказывает о себе: «...Политикой я начал интересоваться с четырнадцати лет, пройдя коммунистическое воспитание через все три поколения: был в юных пионерах, комсомоле, партии... Я окончил Институт Красной профессуры (ИКП) в 1937 г. и в октябре того же года был арестован как «враг народа».

Авторханов является автором многих значительных трудов по советской истории, в том числе «Загадка смерти Сталина: заговор Берии» (1979). Эта работа была опубликована в журнале «Новый мир» (1991. №5). В предисловии к книге Авторханов, в частности, пишет: «На вершине пирамиды советской партократии не было достаточно места для двух преступных' гениев — для Сталина и Берия. Рано или поздно один должен был уступить место другому — или оба погибнуть во взаимной борьбе. То и другое случилось почти одновременно... Данное произведение и посвящено реконструкции исторического процесса последних пяти лет сталинского правления (1948-1953), приведшего к этому».

Другие работы Авторханова: «Технология власти» (Мюнхен, 1959; издавалась в СССР для членов ЦК КПСС, а в 1991 г. напечатана в журнале «Вопросы истории»), «Происхождение партократии» (1973), «Закулисная история пакта "Риббентроп-Молотов"» (Континент. 1975. № 4), «От Андропова до Горбачева» (1986), «Сила и бессилие Брежнева» (1990).

Ахмат-Хаджи Кадыров:

Социально психологический и духовно-нравственный портрет

История знает и антигероев, преследовавших корыстные, узкогрупповые, клановые интересы, спекулируя на трагедии народа, осуществляя свою политику от его имени, хотя такого делегирования они и не получали. Современная история чеченцев изобилует такими «героями», именно они проповедовали сомнительные этнополитические ценности, что стало причиной изоляции народа от окружающего мира, способствовало внутринациональной и межнациональной конфронтации и в конечном итоге ввергло Чечню в жестокую трагедию.

Герои всегда служат достойным примером для подражания, предметом историко-философского, политологического и культурологического анализа, фиксируемого в научных студиях, художественных произведениях, театральных постановках. Историческая память сохраняет и неблаговидные деяния антигероев, предательство ими интересов народа, что делает их негативным примером для подрастающих поколений.

Кадыров Ахмат-Хаджи прилагал огромные усилия для вывода чеченского народа из кризиса (в котором тот оказался не без предательства антигероев), поставив целью дать ему новую этнополитическую, этнокультурную перспективу. Своим поведением, веским и

убедительным словом, принципиальностью и честностью он развенчивал ложь, клевету, возводимую на народ.

Думается, что именно в этом для А. Кадырова и заключалась национальная идея.

Августовские события 1996 года, вывод федеральных войск из Чечни, создание военно-полевых судов - что произошло при поддержке ичкерийских «победителей», - укрепление религиозного экстремизма, борьба религиозных радикалистов против традиционного духовенства, не поддерживавшего «чеченскую революцию» и религиозный экстремизм, убеждали Ахмата-Хаджи в бесперспективности шариатизации всей Чечни и конфронтации с Российским государством.

В сентябре-октябре 1996 года экстремисты в Ичкерии фактически превратились в мощную, влиятельную в политико-идеологическом, военном и финансовом отношении силу. Что касается представителей традиционного ислама, то они были оттеснены на периферию общественной и политической жизни, хотя их духовное влияние на верующих было достаточно сильным. Ахмат-Хаджи Кадыров как человек, сформировавшийся на основе ценностей традиционного ислама, а также в рамках идейно-политической системы координат советского общественного строя, в психологическом, политическом и духовном плане был противником идеологии и практики экстремизма в любой форме.

Среди представителей традиционного чеченского духовенства он первым стал подвергать открытой критике деятельность вооруженных сепаратистов. В 1996-1998 годах в своих многочисленных выступлениях по телевидению, на страницах газет и журналов, Ахмат-Хаджи предупреждал общество и государство об угрозе, исходящей от религиозных радикалистов и политических экстремистов. Но народ и власть, в том числе федеральная, не воспринимали с должной ответственностью эти предупреждения, не до конца чувствовали тревогу, которая звучала в его высказываниях.

В 1999-2000 годах деятельность А. Кадырова направлена на остановку войны, предотвращение разрушения Гудермеса и других населенных пунктов Чечни. Народ, которому совершенно не нужна была война, решительно поддержал политику Кадырова. Его искреннее желание погасить пламя войны, открытая политика, признание необходимости нахождения Чечни в составе многонационального Российского государства, некоррупционность явились основанием того доверия, которое было ему оказано президентом России. Находясь на посту главы администрации, а затем и президента Чеченской Республики, он сполна оправдал это доверие.

За короткий промежуток времени Ахмат-Хаджи Кадыров многое сделал для возрождения экономики, социальной сферы Чеченской Республики, обеспечения безопасности гражданского населения, восстановления достойного имени чеченского народа как народа - труженика. А Кадыров, как никто другой, знал свой народ и гордился им. В этой связи вспоминаются слова А. Пушкина - «Гордиться славою своих предков не только можно, но и должно; не уважать оной есть постыдное малодушие». Для Ахмата-Хаджи такое отношение к истории своей родины было само собою разумеющимся, и он неустанно и героически боролся против всех, кто унижал его народ. Хотелось бы напомнить читателю его знаменитые слова, произнесенные на телепередаче «Свобода слова» и облетевшие весь мир: «Я не позволю издеваться над моим народом ни генералам, ни боевикам!» Сказать такое и добиваться этого мог лишь гражданин, убежденный в своей правоте, крепко стоящий на национальной почве, взращенный духом и культурой народа, патриот своей республики и общего Отечества. Естественно, такая позиция и лидерские качества, изо дня в день демонстрируемые А. Кадыровым, не могли устроить его врагов.

Оценивая жизнь и деятельность А. Кадырова, глава государства В. Путин признал в нем абсолютно цельную личность. Высказался по поводу того, что он ушел непобежденным, прикрывая собой Чечню и чеченцев, и достоин уважения народ, воспитавший такого сына. В этих словах заложен большой смысл, воспроизведение которого позволит дать исследователям более полный и содержательный социально-психологический и духовно-нравственный портрет Кадырова. Здесь есть, над, чем поразмышлять ученым, писателям. Этот

патриот, мужественный человек, ни при каких ситуациях не терял достоинства и чести. Он умел думать о людях. Нет ни одного случая, чтобы он обидел слабого. О нем нужно говорить, писать, но надо делать это, не раболепствуя, соблюдая меру, умно и достойно.

Полагаю, что именно такая позиция была бы им самим и одобрена.

*В.АКАЕВ*

Кадыров Рамзан Ахматович

С момента назначения Рамзана Ахматовича Кадырова Председателем Правительства Чеченской Республики, в обществе наметился большой духовный подъем. У людей впервые за последние годы появилась уверенность в завтрашнем дне. Народ почувствовал в лице Рамзана Кадырова сильного и решительного лидера.

Под руководством Рамзана Ахматовича Кадырова, теперь уже Президента республики, Нахистан уверенно движется по пути возрождения и мирного строительства. Чеченцы на практике показали, что умеют не только хорошо воевать, но и созидать. На наших глазах разрушается, трещит по всем швам имидж чеченца-бандита, чеченца-сепаратиста не только в Российской Федерации, но и во всем мире. Правда и объективность в чеченском вопросе, за которые всегда выступал Ахмат-хаджи, постепенно овладевают умами и душами тысячи людей. В стане так называемых непримиримых наметился раскол. Амнистия, которую в самом начале своей деятельности инициировал первый президент Чеченской Республики, Герой России А.А. Кадыров, дает свои зримые плоды. Даже жизнь одного человека стоила бы того, чтобы пойти на такой непростой шаг в условиях жесточайшего вооруженного противостояния. Сегодня в республике полноценно функционируют все ветви власти. Слаженно работает правительство. Большую законотворческую деятельность осуществляет Парламент ЧР. Уверенно набирает темпы судебно-правовая система. Самое главное - успешно решаются социально-экономические вопросы населения. С полным основанием можно сказать, что Чечня завершила процесс вхождения в конституционное поле России и навсегда определилась со своим историческим будущим. Заслуга Кадыровых состоит в том, что они сумели встать над многовековыми заблуждениями чеченцев, которые под воздействием воинственно настроенных вождей наступали на одни и те же «грабли», полагая, что путь к свободе и независимости для них лежит через вооруженную борьбу и противостояние с российским государством. Они в практической плоскости доказали, что все обстоит наоборот. В союзе с Россией, в едином политическом, социально-экономическом и культурном пространстве с ней чеченский народ может рассчитывать на достойное место под солнцем. Для этого нужно было иметь не только политическую мудрость, дальновидность и холодный прагматический расчет, но большое личное мужество и железную волю. «Единая Россия и мирная Чечня» - вот та политическая формула, выведенная В.В. Путиным и А. А. Кадыровым, которые на рубеже третьего тысячелетия фактически спасли российскую государственность от возможного распада и агонии, постигших некогда могучий Советский Союз...

*Д.Б. Абдурахманов*

Хасбулатов Руслан Имранович

Руслан Хасбулатов - известный российский политик и ученый, член-корреспондент РАН.

Руслан Хасбулатов родился 22 ноября 1942 года в Грозном, незадолго до депортации чеченцев в Казахстан и Среднюю Азию.

Детство и школьные годы Руслана Хасбулатова прошли в Казахстане. В 1965 году он окончил юридический факультет Московского Государственного университета имени М. В. Ломоносова. В 1970 году - аспирантуру экономического факультета того же, московского университета (по кафедре экономики зарубежных стран). В 1970 году на ученом совете МГУ защитил кандидатскую диссертацию, в 1980 году - на том же совете - докторскую диссертацию. Обе высокие научные степени Хасбулатову были присуждены за исследования в области экономики развитых стран (в частности - Канады, Австралии, США), особенностей

государственного макроэкономического регулирования финансово-экономических и воспроизводственных процессов в капиталистической системе. Работал в Академии наук СССР. С 1978 года он преподает в Московском институте народного хозяйства имени Г. В. Плеханова (в 1991 году Институт был переименован в Российскую экономическую академию имени Плеханова). С приходом к власти в СССР Михаила Горбачева (1985 год) Хасбулатов активно включается в большую работу по поддержке демократических процессов и идеи перестройки. Его публицистические статьи часто публикуются в центральных газетах ("Правда", "Комсомольская Правда", "Известия", "Труд", и др., журналах), с анализом социально-экономической и политической обстановки в стране, обоснованием необходимости использования мирового опыта в реформах.

Во время избирательной кампании по выборам депутатов в Верховный Совет РСФСР, на родине Хасбулатова, в Грозном, профессора и студенты Республиканского университета имени Льва Толстого, выдвинули его своим кандидатом в депутаты.

В начале 1990 года Руслан Хасбулатов был избран народным депутатом России от Грозненского национально-территориального избирательного округа №37, ЧИАССР.

Во время I-го Съезда народных депутатов России (май-июнь 1990), Б.Н.Ельцин, избранный Председателем Верховного Совета РСФСР, предложил на пост своего первого заместителя Р.И. Хасбулатова. Ельцин был заинтересован в том, чтобы его Первым заместителем стал, во-первых, известный экономист, во-вторых, чтобы он был представителем малых народов, это было особенно важным для многонациональной федерации, которую представляет собой Россия.

В июне 1991 года, после избрания Ельцина Президентом Российской Федерации, Р.И. Хасбулатов становится Председателем Верховного Совета. В августе 1991 года, когда Горбачев, как Союзный президент, был отстранен ГКЧП от власти, Хасбулатов, по мнению участников тех событий, сыграл одну из решающих ролей в подавлении путча.

После известных событий последовавших 3-4 октября 1993 года (указ №1400 от 19 сентября 1993 года и расстрел из танков "Белого дома"), Хасбулатов был заключен в тюрьму "Лефортово".

По освобождении из "Лефортово", по амнистии, в конце февраля 1994 года, Хасбулатов вновь вернулся к научной и преподавательской деятельности в Российскую Экономическую Академию имени Г.В. Плеханова, в которой по прежнему стал возглавлять кафедру мировой экономики. Он по-прежнему читает студентам лекции, занимается большой работой по научному руководству аспирантов, докторантов и стажеров, в том числе из различных стран мира, публикует множество статей по различным аспектам экономики и политики.

(С использованием материалов интернета)

## **V.7. Герои Великой Отечественной войны.**

Мовлид Висаитов

Родился в селе Лаха-Неври (также Лаха Нёвре или Нижний Наур, ныне Надтеречного района Чечни) в семье крестьянина. По национальности чеченец. Член КПСС с 1942 года. Окончил кооперативный техникум в 1932 году. Работал заведующим магазином.

В Красной Армии с 1932 года. В 1935 году окончил Орджоникидзевскую пехотную школу и кавалерийские курсы усовершенствования комсостава в 1941 году.

На фронтах Великой Отечественной войны капитан Висаитов с июня 1941 года.

Отличился в первых же боях. В бою под Кирданами (Западная Украина) 18-22 июля 1941 года эскадрон получил приказ на наступление. Несмотря на губительный огонь, командир эскадрона Висаитов лично поднял эскадрон в атаку, сбил боевое охранение и вклинился в оборону противника. В последующие дни эскадрон трижды отражал атаки немцев. В этих боях капитан Висаитов проявил личную храбрость и был ранен. За доблесть и мужество награждён орденом боевого Красного знамени.

К званию Героя Советского Союза представлялся в июне 1945 года, однако звание присвоено только 5 мая 1990 года посмертно.

С 1946 года подполковник Висаитов в запасе. Жил в городе Грозный. Умер 23 мая 1986 года. Похоронен в станице Надтеречная.

Ханпаша Нурадилов

Родился 6 июля 1920 года в селе Минай-Тугай (ныне село Гамиях Новолакского района Дагестана). По национальности — чеченец.

Во время Великой Отечественной войны служил командиром пулемётного взвода 5-й гвардейской кавдивизии. В первом бою у села Захаровки Нурадилов, оставшись один из своего расчёта, будучи раненым, остановил наступление немецко-фашистских войск, уничтожив из своего пулемёта 120 фашистов. В январе 1942 года при атаке у села Толстого Нурадилов со своим пулемётом выдвинулся вперёд, расчищая путь пехоте. В этом бою он истребил 50 фашистов и подавил 4 пулемёта противника. За этот подвиг награждён орденом Красной Звезды и ему присвоено звание сержанта. В феврале 1942 года во время боёв за населённый пункт

Шигры расчёт Нурадилова вышел из строя, раненый в руку, он остался за пулемётом и уничтожил до 200 гитлеровцев. Весной 1942 года после одного из боёв при наступлении на село Байрак командир эскадрона лично насчитал 300 немецких солдат, сражённых пулемётом Нурадилова. За этот подвиг Ханпаша был награждён орденом Красного Знамени.

В сентябре 1942 во время боёв в районе города Серафимович Сталинградской области Нурадилов командовал пулемётным взводом. Тяжело раненый, он не оставил боевого оружия, уничтожив 250 фашистов и 2 пулемёта. Погиб в этом бою 12 сентября 1942 года.

21 октября 1942 года во фронтовой газете «Красная Армия» вышел материал, посвящённый Нурадилову. В газете говорилось: Доблестный рыцарь нашей Отчизны. Бессмертный герой Кавказа, сын солнца, орел орлов, боец Ханпаша Нурадилов, убивший девятьсот двадцать (920) врагов. Похоронен на Мамаевом кургане.

Указом Президиума Верховного Совета СССР от 17 апреля 1943 года Нурадилову посмертно было присвоено звание Героя Советского Союза.

Было представлено к присвоению звания Героя Советского Союза намного больше.

## **V.8. Деятели науки, культуры и искусства**

Юнус Дешериев (1918-2005)

Выдающийся ученый, языковед с мировым именем Юнус Дешериевич Дешериев был первым доктором наук, профессором из чеченцев. Научные труды Ю. Дешериева по изучению нахских языков известны далеко за пределами России. По его учебникам и методическим пособиям обучаются студенты и аспиранты не только высших учебных заведений Северного Кавказа, но и многих вузов СНГ и дальнего зарубежья. Результатом его научной и творческой деятельности стали книги о проблемах происхождения и развития языков горских и других народов СССР, в том числе пятитомный труд «Языки народов СССР». Особое место во всем его творчестве и жизни занимает книга «Жизнь во мгле и борьбе» - о трагедии репрессированных народов.

Родился Ю.Д. Дешериев в 1918 году в богатом традициями и обычаями чеченском селе Ачхой-Мартан. В те времена немногие родители могли мечтать об образовании своих детей. Хотя Юнус рано лишился матери, да и материальный достаток семьи был невелик, отец и все родственники всячески способствовали тому, чтобы мальчик окончил среднюю школу. Да и сам Юнус отличался от своих сверстников желанием постичь науки. Особо ему нравились уроки родного и русского языка. Постепенно это переросло в серьезное увлечение. Закончив среднюю школу, Юнус продолжает учебу - сначала в Ростове, а с 1936 года учится, работает и постоянно живет в Москве. Юнус - один из немногих чеченцев, кто по счастливой случайности не был в 1944 году репрессирован. В это время он уже учился в аспирантуре и был одним из перспективных аспирантов, изучающих нахские языки. Он вплотную занимался вопросами взаимообогащения и взаимовлияния нахских языков. Но это не было взято во внимание, и после высылки чеченцев и ингушей на Юнуса Дешериева начались гонения. Это было время унижительного существования. Его лишили жилья, уничтожили рукописи научных

трудов, дали 24 часа для того, чтобы покинуть Москву. Частая смена места жительства, слежка со стороны агентов НКВД, недружелюбное отношение со стороны части преподавателей и аспирантов - все это испытал на себе будущий ученый.

Но среди преподавателей были и сочувствующие Дешериеву. В своей книге «Жизнь во мгле и борьбе», вспоминая эти годы, он пишет: «Большую роль в моей дальнейшей судьбе сыграл академик И.И. Мещеряков, который, рискуя своим служебным положением, отстоял своего ученика, помог мне остаться в Москве и продолжить учебу в аспирантуре».

В институте, где учился Юнус, числился докторантом первый ингушский докторант, кандидат филологических наук Д.Д. Мальсагов. В военные годы докторанты были обеспечены зарплатой и хорошим пайком. Это было немаловажно в то время. Но Мальсагова отчислили как представителя репрессированного народа. Это был удар, как моральный, так и материальный. Дешериев, находясь на полулегальном положении, старался помочь земляку. И помог, правда, при помощи своих преподавателей. Мальсагов не только продолжил учебу, но и смог пользоваться привилегиями докторанта.

На протяжении долгих лет, особенно после восстановления Чечено-Ингушетии, много сил, знаний приложил Ю. Дешериев для обучения и подготовки будущих аспирантов, ученых из числа чеченцев и ингушей. Видные академики, ученые, ныне работающие в Чечне и Ингушетии, были его студентами, аспирантами. В те далекие 40-50-е годы, занимаясь исследованием нахских языков, Юнус часто бывал в научных командировках в Дагестане, Грузии, Азербайджане, встречался с такими видными учеными, как Т. Ганиашвили, А. Чикабава, В. Тонурия. Эти грузинские языковеды сыграли важную роль в становлении будущего ученого. Он с особой теплотой вспоминал о них. В настоящее время одна из улиц в райцентре Ачхой-Мартан названа его именем.

*З. АЛИЕВА.*

Абузар Айдамиров

Абузар Айдамиров - народный писатель Чечено-Ингушетии, прозаик, поэт, публицист, известный общественный и политический деятель.

Он родился в 1933 (1929?) году в селе Мескеты Ножай-Юртовского района. Детство закончилось в феврале 1944 года, в тот холодный зимний день, когда он вместе со всем народом отправился в далекий Казахстан. Безвинный, но с клеймом изменника Родины, врага народа. На его плечи легли тяжелые испытания, которые он преодолевал мужественно, с упорством работая, участь.

Некоторое время он был учетчиком полеводческой бригады, потом школьным библиотекарем, заместителем главного бухгалтера совхоза. Возвращение на родину помешало закончить Бишкекский сельскохозяйственный техникум. Впрочем, работа бухгалтера не отвечала его духовным запросам. С 1 сентября 1957 года Абузар открывает новую страницу своей биографии, став учителем чеченского языка и литературы в Мескетинской школе. Почти три десятилетия, с 1958-го по 1987 год, он работает директором этой школы, совмещая тяжелый труд учителя с литературным творчеством.

В 1963 году А. Айдамиров окончил заочное отделение историко-филологического факультета ЧИГПИ. А в 1967-1969 годах прошел Высшие литературные курсы в Литинституте им. М. Горького.

Всенародное признание писателю принесла историческая проза. Впервые к исторической теме Абузар Айдамиров обратился в повести «Именем свободы», которая вышла в свет в 1963 году в сборнике «Свет в горах». Абузар Айдамиров - один из самых известных и почитаемых деятелей чеченской литературы, внесший огромный вклад в ее историю последних десятилетий.

Глубоко переживает писатель трагедию, связанную с военными конфликтами, унесшими многие человеческие жизни, о чем написано в статье «Корни чеченской трагедии», вышедшей отдельным изданием в 2002 году.

О своей жизни, творческом пути А. Айдамиров написал книгу воспоминаний «Мой жизненный путь», фрагменты которой появились на страницах журнала «Орга» (2003. № 7).

Многие годы он работает над описанием истории своего народа. В 1991 году вышла в свет его «Хронология истории Чечено-Ингушетии», в которой отмечены наиболее значительные события, начиная с древнейших времен до 1917 года. Работа еще не завершена, автор в настоящее время значительно расширяет и углубляет свое исследование, включая в него и события последнего столетия. Это огромный труд, ценный вклад ученого-историка в развитие науки.

Произведения Абузара Айдамирова переведены на арабский, турецкий, русский и другие языки. В Иордании изданы его книги «По горным дорогам», «Завещание брата» и «Долгие ночи».

Магомед-Салах Гадаев (1909-1972).

Гадаев один из самых уникальных талантов. Прежде всего он известен как поэт и прозаик, хотя его творчество в годы коммунистического режима не только не исследовалось, но и замалчивалось. Годы творческого расцвета Гадаева прошли в изгнании, в Киргизии. Поэтому тема Родины была основной в его творчестве. Стиль, колорит, образность, глубокую народность его стихов трудно адекватно передать на другом языке. Но о том, как органично творчество Гадаева для культуры Чечни, свидетельствуют многочисленные музыкальные произведения на его стихи, которые знают и любят во всей республике. Не менее интересна в наследии Гадаева проза. Это романы «Двое», «Ночной всадник», повести «Сноха», «Грузин», «Дикость», рассказы «Страшные картины», «Хазман», «Кровная месть» и другие.

М-С. Гадаев был также автором прекрасных литературных переводов на чеченский язык стихов Шевченко и Некрасова. Кроме стихов МС. Гадаев перевел ряд произведений русских и советских писателей А.Чехова, Л. Толстого, А. Фадеева.

У М-С. Гадаева была мечта - чтобы в его родном селе Цен-Берд Ножай-Юртовского района стояла стела, на которой были бы высечены строки из его стихотворения «Цен Берд» («Красная скала») - о прекрасной природе родного края и о верности родине.

Магомед Мамакаев (1910-1973) – поэт, прозаик, публицист, литературный критик - один из тех, кто стоял у истоков современной чеченской литературы. Родился М. Мамакаев 16 декабря 1910 года, в чеченском селе Ачхой-Мартан в семье крестьянина. Оставшись в десять лет круглой сиротой, воспитывался в детском доме. Все пережитое в детстве: боль утраты, горести и радости лирически изложены в его поэме «Разговор с матерью» (1934 г.). В молодости М. Мамакаев был комсомольским активистом, учился в Москве в Коммунистическом Университете трудящихся Востока. Мировоззрение того периода отразилось в его первые литературных произведениях - «Утро над Аргуном», «Ласточка», «Пондар», лиро-эпическая поэма «Кровавые горы» (1928 г.).

В художественном наследии М. Мамакаева особое место занимает поэзия. Он первым из чеченских поэтов обратился к жанру поэмы. Значительны заслуги Мамакаева и в развитии чеченской прозы. Его книги «Лед тронулся» (1958 г.) и «Дорогой Родины» (1960 г.) ввели в чеченскую литературу путевой, документальный и публицистический очерк. Эпические романы М. Мамакаева - классика современной чеченской литературы. «Мюрид революции» (1963 г.) посвящен теме гражданской войны в ней чеченцев во главе с А.Шериповым.

М. Мамакаев был в Чечне не только любимым писателем, но и признанным авторитетом. Он редактировал поэтические сборники, литературные альманахи, журналы, участвовал в составлении антологии чечено-ингушской поэзии. Много внимания писатель уделял воспитанию литературной молодежи. Вклад М. Мамакаева в становление современной чеченской литературы навсегда вписал его имя в историю культуры республики.

Халид Дудаевич Ошаев

Классик чеченской литературы, родился 1 января 1898 года в слободе Воздвиженская. Начало его творческой деятельности совпало с бурными революционными событиями в крае и стране. О них - первое крупное произведение Ошаева — роман «Пламенные годы». Со страниц романа встает Чечня времен Гражданской войны: 20-е годы прошлого столетия, кровопролитные схватки под знаменами революции, начало социального переустройства в горных чеченских селах. Надежды и разочарования, связанные с красивыми революционными



лозунгами. Этот роман, как и все последующие произведения писателя – осмысление автором сложного времени, в которое ему довелось жить.

В начале 20-х годов Ошаев был председателем Чеченского ревкома, заведовал политпросветом Областного отдела народного образования. Затем был ректором педагогического института в городе Владикавказе. Позже Ошаев стал руководителем Северо-Кавказского краевого Горского научно-исследовательского института языка и истории в Пятигорске.

Особое место в творческом наследии Ошаева занимает его книга “Брест – орешек огненный”. Это – результат многолетнего исследовательского труда. Писатель поставил задачу установить имена чеченцев-участников героической обороны Брестской крепости в первые дни Великой Отечественной войны 1941-1945 годов. Для этого он объехал десятки городов и поселков России, встречался и переписывался со многими очевидцами. В результате Ошаев установил фамилии около 300 чеченцев-защитников Брестской Крепости. Книга Халида Ошаева “Брест — орешек огненный” вышла в свет в 1990 году. В книге впервые был опубликован поименный список всех выходцев из Нахистана, защитников крепости-героя.

Эта книга вместе с другими произведениями Ошаева о войне показала вклад чеченского народа в победу над фашизмом. В суровые годы войны чеченский народ вместе с другими народами СССР отстаивал свободу, честь и независимость нашего Отечества.

Драматург Абдул-Хамид Хамидов (1920-1969)

Хамидов - один из самых ярких талантов в чеченской литературе. Он прожил недолгую жизнь, но успел сделать очень многое. Прежде всего нельзя не отметить многообразия его творчества. Это пьесы сатирические, лирические, исторические. Кроме того, известно, что только подлинно талантливые произведения становятся частью повседневной культуры народа. Именно так случилось с творчеством Хамидова. Его сатирическая пьеса «Бож-Али» была поставлена почти всеми драматическими театрами республик Северного Кавказа. А на родине автора эта пьеса не только постоянно ( вот уже более трех десятков лет!) идет на сцене Чеченского драматического театра, ее герои – любимцы народа, их словечки и шутки стали поговорками и присловьями в каждодневной жизни.

Кроме пьесы “Бож-Али” в наследии драматурга Хамидова еще ряд сатирических пьес, а также лирические пьесы о молодежи - “Девушки с гор”, “Совдат и Дауд”. В результате научно-исследовательской работы над документами, связанными с боевыми подвигами земляков на фронтах Великой Отечественной войны, Хамидов написал пьесу “Бессмертные”.

В 1959 году Абдул-Хамиду Хамидову было присвоено почетное звание народного артиста ЧИАССР. Это была поистине заслуженная награда. Народ одарил его еще большим — он был и остается любимым писателем уже нескольких поколений чеченцев.

Умар Димаев – музыкант, «лекарь народной души»

Непревзойденный исполнитель и композитор, народный артист республики Умар Димаев оставил после себя около тридцати произведений для гармонии и сотни аранжировок народной музыки. Творчество Димаева пришлось на одну из самых драматических полос в судьбе чеченского и ингушского народов – депортацию.

Димаев родился в 1908 году в крестьянской семье. Это была семья из поколения в поколение музыкальная. Все братья и сестры Умара играли на гармонии. Своей младшей сестре, Аруже, Димаев был особо благодарен всю жизнь за приобщение к миру музыки, за поддержку. Отец не особо поощрял музыкальные наклонности сына и даже одно время прятал гармонию от него, хотел, чтобы сын занимался более серьезным мужским делом. Помогала Умару сестра Аружа: давала свою гармонику, учила играть. И талант расцвел! С 15 лет Умара наперебой приглашали играть на праздниках, на свадьбах и еще – у постели больных: его музыка врачевала!

50-е годы после восстановления Чечено-Ингушетии были периодом бурного расцвета творчества У. Димаева. Он создал свои известные произведения: «Танец, посвященный Махмуду Эсамбаеву», «Песню дружбы чеченцев и украинцев», танец «Два друга». В этот период он принимал участие в становлении чеченского фольклорного танцевального ансамбля

«Вайнах», национальной филармонии, работал и на телевидении, и на радио, участвовал в съемках фильма о творчестве танцора М. Эсамбаева. Жизнь подарила Умару Димаеву немало добрых друзей в мире искусства в самых разных уголках Советского Союза – он поддерживал отношения с композиторами В. Мурадели, И. Дунаевским, А. Эшпаем, А. Петровым, со многими поэтами, певцами-исполнителями. Жизнь наградила Умара Димаева талантливыми детьми, которые стали продолжателями музыкальной династии Димаевых. Три его сына профессиональные музыканты: композитор и музыковед Саид Димаев; пианист, композитор, певец Али Димаев; пианист, аранжировщик

## КОМПОЗИТОРЫ ЧЕЧНИ

Современная чеченская профессиональная музыка имеет богатейшую основу народно-песенного и музыкального творчества. Тысячи исполнителей народных песен-илланчей остались безвестными. Они жили в каждом селе и ауле, они воодушевляли своих земляков на ратные подвиги за свободу и независимость народа, были выразителями его дум и чаяний. Их хорошо знали в народе, имена многих еще помнят и вспоминают. О них живут легенды.

Народно-профессиональное искусство чеченцев представлено длинным рядом имен талантливых музыкантов, чьи произведения завоевали большую популярность.

Среди этих музыкантов, имена которых хорошо известны, следует назвать музыкальную семью Бисирхоевых, передававшую из рода в род свое музыкальное искусство, талантливого гармониста Магомаева – авторе популярной мелодии «Молитва. Шамиля», Гадаева Юсупа из Старых Атагов, гармонистов Секинат Дудаевой, Дашукаева и многих других, чьи имена носят известные в народе мелодии.

В XX веке одним из старейших и популярных илланчей был Ибрагим Батаев. Много песен создал народный певец Баудин Сулейманов.

Талантливый гармонист-виртуоз народный артист республики Умар Димаев оставил после себя около тридцати произведений для гармоники, написанных в духе чеченского народного творчества, не говоря уже о сотнях записей народной музыки в его исполнении.

Много мелодий и современных песен, ставших популярными в народе, создала сказательница Балкан Анзорова, певица Марьям Айдамирова, гармонистка Есита Ганукаева, дечик-пондурист Идрис Цицкиев и многие другие. К счастью, музыкальный фольклор народа продолжает интенсивно развиваться и в наши дни.

Не случайно, что многие композиторы разных национальностей обращались к чеченской народной музыке и на ее основе создали немало интересных произведений разных жанров. Среди них А. Давиденко, М. Коваль, С. Рязов, Н. Нариманидзе, В. Шведов, А. Александров, А. Халебский и многие другие. Произведения некоторых из них хранятся в фонотеке Российского радио, исполняются различными музыкальными коллективами.

Значительную роль в развитии профессионального музыкального искусства в республике сыграл композитор Георгий Христофорович Мепурнов (1900-1957 гг.). Грузин по национальности, получивший образование в Московской консерватории, Г. Х. Мепурнов связал свою творческую судьбу с Чечней и плодотворно работал там в тридцатые годы. Разносторонне образованный музыкант, одаренный композитор, он был хорошим организатором, настоящим музыкантом-общественником и педагогом.

По инициативе Мепурнова в 1936 году был создан оркестр народных инструментов, который он возглавил. Вскоре возникла необходимость реконструкции народных инструментов.

Для создания оркестровой группы дечик-пондуристов были привлечены профессор Московской государственной консерватории В. М. Беляев, заведующий учебной частью Грозненского музыкального училища М. М. Халебский и музыкальный мастер-конструктор П. А. Шошин, успешно проведший реконструкцию народных инструментов в ряде братских республик. На основе старинных народных трехструнных дечик-пондуристов при сохранении их формы была создана группа оркестровых инструментов: пиккало, прима, альт, тенор и бас. Для усиления звучности при игре на дечик-пондурах были введены медиаторы. В этой

оркестровой группе был также использован балалаечный контрабас с его обычным строем как наиболее звучный из группы щипковых струнных инструментов. Группа адхоку-пондуров также расширилась: в ней появились примы и альты.

Пополненный гармониками, зурной, ударными инструментами, оркестр народных инструментов дал возможность Мепурнову ввести в его репертуар многие произведения.

Собирая и обрабатывая чеченские и ингушские народные мелодии, Г.Х.Мепурнов создал много художественных обработок и написал ряд оригинальных произведений на народные темы. Творческая деятельность Мепурнова была прервана в годы репрессий, в связи, с чем большая часть его ценных рукописей не сохранилась,

В дальнейшем подготовка композиторов-профессионалов из числа чеченцев была продолжена после 1957 года.

Авторами многих произведений являются чеченцы-композиторы, получившие высшее музыкальное образование в Москве и Санкт-Петербурге Умар Бексултанов, Саид Димаев, Аднан Шахбулатов, Али Димаев. Успешно создают музыку на профессиональном уровне Сутьян Цугаев, Рамзан Паскаев, Чергизбиев и ряд молодых авторов.

Значительную творческую работу по развитию чеченской профессиональной музыки провели в республике и композиторы не коренной национальности. О некоторых из них уже говорилось выше. Это Н.С.Речменский, А.М.Халебский, В.И.Шнапер, В.И.Ашкенази, Е.Казановский, А.Шаргородский, Е.Захарович, А.Розенберг и др.

Большой вклад в развитие музыкальной культуры чеченского народа внесла Государственная филармония, организованная в 1939 году, Государственный ансамбль танца «Вайнах», музыкальные школы и Чеченское музыкальное училище, открытое в 1936 году.

Большую полезную работу по записи и пропаганде чеченской музыкальной культуры ведут телевидение и радио, а также художественная самодеятельность, получившая широкое развитие в городах и селах республики.

## ХУДОЖНИКИ ЧЕЧНИ.

### Ильяс Дутаев

Талант художника раскрылся у Ильяса Дутаева неожиданно и для него самого, и для окружающих. Подростком он тяжело болел, был прикован к постели многие месяцы. И как-то случайно в больнице он взял в руки перочинный нож, попросил какую-нибудь деревяшку, ковырнул ее раз, другой. И ... увлекся резьбой. Вскоре у него в руках появился хрупкий стебелек с едва распустившимся бутоном подснежника. Потом Ильяс вырезал гладиолус, розу, ромашку... Так с цветов и началась его биография художника. В 1962 году букет цветов – резьба по дереву И. Дутаева - привлек внимание зрителей и искусствоведов на первой республиканской выставке декоративно-прикладного искусства. Работа эта подтвердила талант И. Дутаева.

До военных действий в Чечне вся мастерская И. Дутаева была заставлена фигурками, многие работы находились в Музее изобразительного искусства имени Петра Захарова. Мастерская сгорела, музей разрушен. Но жизнь продолжается, появятся новые работы. Тем более, что искусством резьбы по дереву овладел и сын И. Дутаева - Асламбек, тоже выпускник Абрамцевского училища. Есть в республике и другие художники, работающие с деревом. Но И. Дутаев - патриарх. Народный художник республики. Это звание было присвоено ему первому.

### Аманды Асуханов

Вся творческая жизнь А.Асуханова – члена Союза художников СССР, заслуженного художника ЧИАССР, академика Народной академии Чеченской Республики - связана с Чечней. Он родился в 1939 году в г.Гудермесе. Правда, школьные годы пришлось на жизнь в Казахстане. В 1961 году он поступил в Махачкалинское художественное училище. Только по окончании образования А.Асуханов вернулся в Грозный и с тех пор живет и трудится в Чечне. Темы его картин - быт, традиции народа и окружающая природа. Работы 70-х годов - «Вечер»,

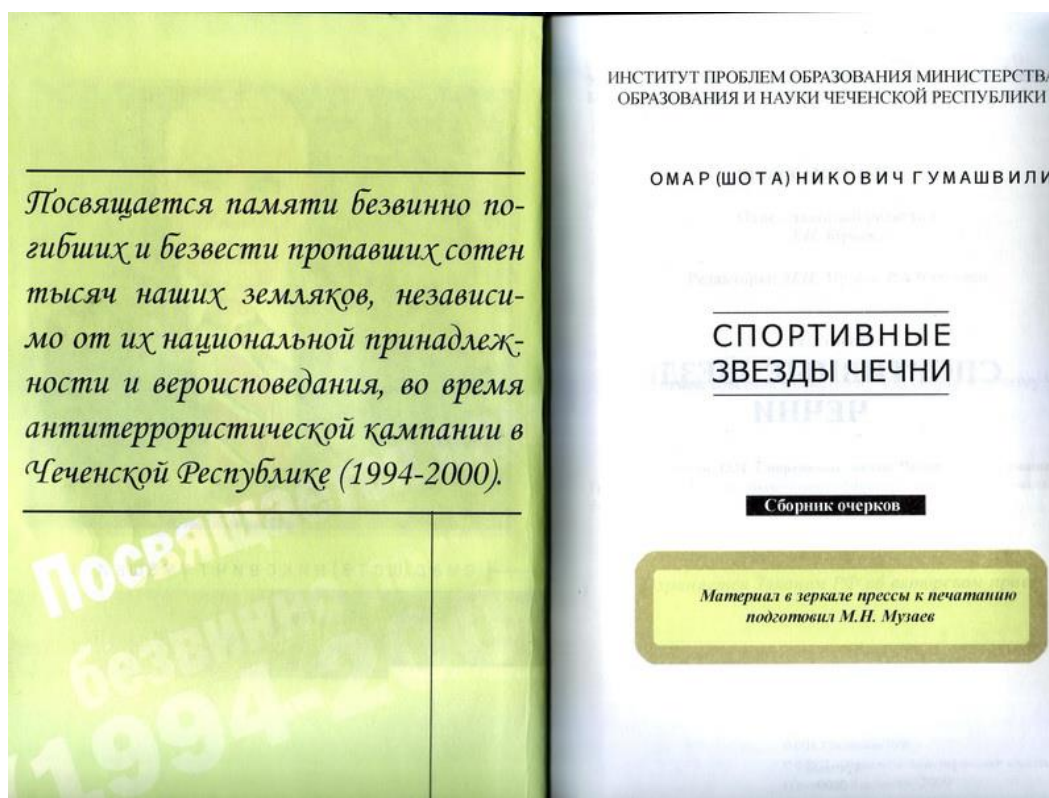
«Мотивы родины моей», «В краю предков», «Чудо природы» - написаны в результате поездок по республике. В 80-е годы на творчество художника большое влияние оказали поездки за рубеж: в Венгрию, в Чехословакию, Индию, Шри-Ланка, Турцию, Иорданию, Сирию. Отовсюду он привозил этюды, наброски, эскизы и законченные картины.

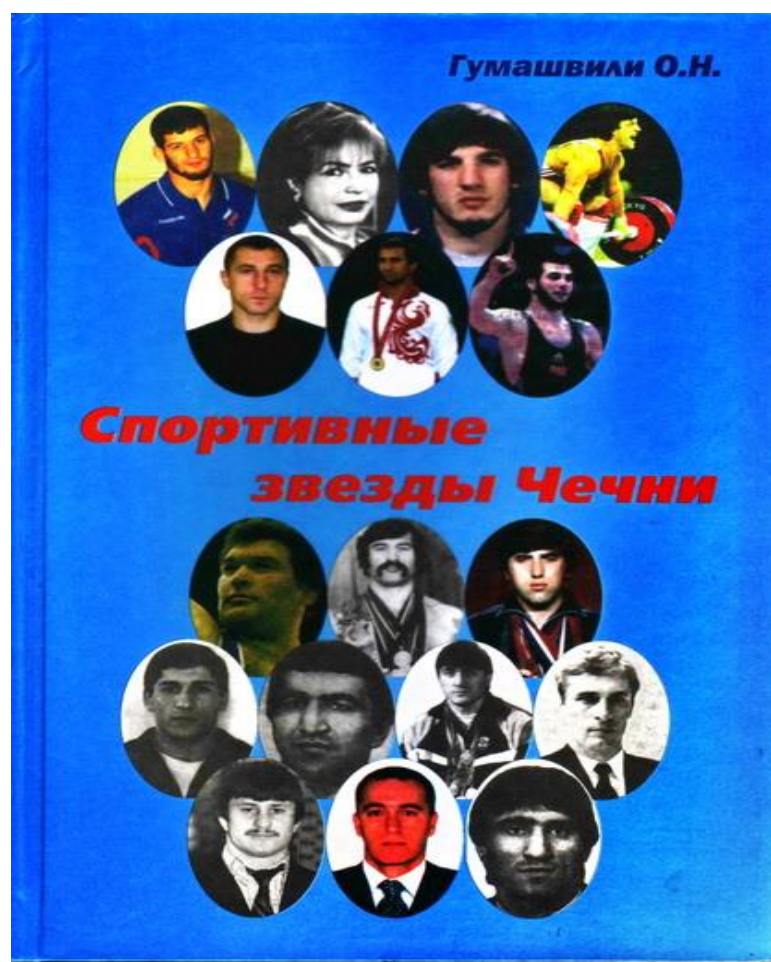
Годы чеченского конфликта лишили А.Асуханова мастерской, библиотеки, собрания живописи, но - не желания работать. Он написал ряд картин - «Раны войны», «Улица мира», «Центр Грозного», «Взрыв президентского дворца», «Теперь без мамы» - о безумии людей, забывших о своем главном предназначении – созидании и ставших на путь разрушения.

А.Асуханов участвовал в более чем 47 всероссийских, зональных, республиканских выставках. В 1999 г. - во всероссийской выставке «Россия –99» в Центральном выставочном зале Москвы. В период 1966-1997 гг. прошло свыше 30 его персональных выставок как на родине (в СССР, в РФ), так и за рубежом - в городах: Нитре (Чехословакия), Зарке (Иордания), Стамбуле и Бурсе (Турция). Картины А.Асуханова находятся в музеях и частных коллекциях Москвы, Санкт-Петербурга, Киева, Херсона, Махачкалы, Владикавказа, Нальчика, Ярославля, Караганды, Ростова-на-Дону; а также за рубежом: в Великобритании, Финляндии, Турции, Иордании, Чехии, Германии, Голландии, Венгрии, Сирии, Италии, Казахстане, на Украине.

### Чечено-Ингушетия, Чечня спортивная

#### Омар (Шота) Никович Гумашвили «Спортивные звезды Чечни»





### **V.9. Сказания и мифы вайнахов**

Любовь отца к сыну

К пророку Мухаммаду, да благословит Его Аллах и приветствует, явился ангел смерти Мулкалмовт и сказал:

— Пришел срок смерти твоего сына Ибрахима. Позволь забрать его душу. Я это спрашиваю у тебя, потому что ты Пророк. Как ты знаешь, я никогда и никого не спрашивая, забираю души в свой срок.

Мухаммад, да благословит Его Аллах и приветствует, очень любил своего сына и потому сильно загоревал. Но, зная, что делать нечего, попросил:

— Мой сын обучается в медресе в Мекке. Разреши мне пойти и привести его.

Ангел Мулкалмовт разрешил, и Пророк из Медины пошел в Мекку. В медресе к нему вызвали Ибрахима. Отец сказал ему:

— Прощайся и скажи последнее прости своим учителям и товарищам и отдай им свои учебники. Ты сюда больше не вернешься, и мы пойдем домой. Там тебя ждут гости.

«— Отец, наверное, я очень нужен и гости очень именитые, коли ты сам пришел увести меня», — сказал Ибрахим и пошел за отцом.

Как и положено по обычаю, отец шел впереди, а сын за ним. Вот отец говорит сыну, чтобы он шел рядом с ним. Это было странно, но он послушался отца и пошел рядом.

Мухаммад, да благословит Его Аллах и приветствует, постоянно бросал взгляды на сына, затем сказал:

— Иди впереди меня. Я хочу смотреть на твою стройную фигуру и на твою благородную походку.

— Где же это видано, чтобы младший, тем более сын, шел впереди? — удивился Ибрахим.

— Твое дело исполнять то, что тебе скажут, — отвечал Отец.

Ибрахим послушался и пошел впереди отца. Мухаммад, да благословит Его Аллах и приветствует, пристально и с любовью смотрел на сына. И тут Пророк подхватил сына на руки и понес его до самой Медины. Вскоре показался их дом. Ибрахим сказал:

— Отец, что это у нас за гости? Чем ближе мы подходим к дому, тем хуже я себя чувствую, и сердце будто кто-то тянет из груди. Наверное, это нехорошие гости.

— Да, сын мой, — ответил Пророк. — У нас гости, которые заставляют плакать родителей по своим детям, заставляют детей плакать по своим родителям. Гости такие, что разлучают любимых родственников и друзей. И этот наш гость — ангел Мулкалмовт, пришедший за твоей душой. Судьбу не изменишь, и ты должен достойно принять смерть.

«— Я достойно покоряюсь судьбе, а вы живите долго и счастливо», — сказал Ибрахим и лег в постель.

Ангел смерти взял душу юноши и улетел на небо. В день кончины сына Пророка по Медине разнесся запах жареного мяса. Богатыря Али возмутило, что кто-то в день печали Пророка готовит пищу. Он выхватил саблю и пошел по городу искать святотатца, намереваясь убить его. Пророк Мухаммад, да благословит Его Аллах и приветствует, сказал ему:

— Али, вложи саблю в ножны. Никто в Медине в этот день пир не готовит. От горя по смерти сына у меня сами собою горят сердце и все нутро, поэтому и пахнет жареным мясом.

Жертва спасла

Некий озорной мальчишка постоянно покушался на гнездо соколов. Он взбирался на дерево, снимал гнездо и вместе с яйцами сбрасывал вниз. Забрав яйца, он уничтожал гнездо. Птица вновь вила гнездо, но шалун опять сбрасывал и портил его. Соколы были доведены до отчаяния. Птица пошла к Богу и пожаловалась:

— Мальчик постоянно разрушает мое гнездо. Я его строю, а он его рушит, поедает все мои яйца. Я никак не могу вывести соколят.

— Хорошо, — пообещал Бог, — он больше не будет разорять твое гнездо. Как только он в следующий раз залезет на дерево, то упадет и погибнет.

Озорник мальчик прихватил с собой товарища, и пошли они разорять гнездо. Озорник держал в руках вкусную горячую лепешку, которую прихватил из дому. Подошли к дереву. Озорник дал мальчику подержать лепешку и полез на дерево. Оглянувшись, он заметил, что его дружок голоден и жадно смотрит на лепешку. Тогда он сказал: «Если хочешь, съешь эту лепешку». Тот начал ее есть. Озорник же разорил гнездо и благополучно спустился.

— Как же, Бог? Ты обещал покарать разорителя, а он жив и опять забрал мои яйца, — вновь пожаловалась птица.

— Взбираясь на дерево, он отдал лепешку голодному мальчику. Тот ее съел, и это была жертва. Она и спасла мальчика.

Сердце матери

Некий юноша влюбился в девушку. Однако гордячка даже не хотела его видеть. Стал юноша приставать со сватовством, и тогда жестокосердная девушка сказала ему, что выйдет за него замуж, если он принесет ей сердце своей матери.

Пришел ослепленный любовью юноша домой, убил мать, взял ее сердце и понес его девушке. По пути он споткнулся и упал на колени. Тут сердце матери участливо спросило его:

— Не ушибся ли ты, сынок? Будь осторожен.

Вот, говорят, насколько сильна материнская любовь.

\* \*

Чеченский миф о Прометее

Миф о Прометее в мире широко распространён. Не претендуя на приоритет собственной версии, и уважая все другие варианты, тем не приводим собственно чеченскую версию.

Было это давным-давно, когда вон виднеющиеся ледниковые горы были выше, чем сейчас, когда на их вершинах не было снега и льда, а были разные цветы, приятно пахнущие травы, когда в глубоких ущельях, на горных склонах были никогда не тающие снега и ледники.



Я расскажу тебе, с каких пор вон на той вершине Башлама снег лежит, я расскажу тебе, с каких пор на ровных полях, на горных склонах показались приятно пахнущие травы, разные цветы.

В то время наши предки, нарты, населяли глубокие ущелья, высокие башни и пещеры. Они были большого роста, этим горным скалам подобны. Их кони тоже были крупные. Подобно медведям, сильные были нарты, подобно волкам, смелые были они, подобно тиграм, ловкие были они, подобно лисам, хитрые были нарты. Они рукой легко отрывали куски горных скал и бросали их, криком своим они заставляли дрожать небеса, тем не менее они были немощны – огня не было у них. А могучий Села был безжалостен, был беспощаден. Он был хозяином неба, и огонь был его собственностью. На что сила, когда от нее людям нет прока? Какая польза от силы, когда от нее страдают люди?

Чтобы показать свою силу нартам, сажился Села на огненные колесницы и над небесными высями прокатывался, поднимая страшный грохот, как будто разламываясь на куски, обрушивался небесный свод.

О-о! Как он удивлял людей! О-о! Какой страх он наводил на землю!

Небесное обиталище Селы было вечно окутано черными тучами. Наполняя дождем, тучи низвергал на землю Села. А дождь в виде града-льда шел на землю, нагоняя на людей еще больше горя и бедствия. Из огня-радуги сделанного лука начинал он метать на землю молнии, сокрушая все. И добро, и зло были во власти Селы: на зло щедр был Села, а на добро был скуп он.

Добро люди брали у него с горечью, зло Села давал. Между небом и землею была вечная вражда!

Между Селой и человеком шла вечная борьба!

Чем больше нарты были удручены горем и несчастьем, тем больше злорадствовал Села, тем печальнее была Сата, возлюбленная Селы, мать нартов. Сата очень хотела помочь им, но боялась Селы.

В то время жил в горах могучий нарт Пхармат. Отличный кузнец был Пхармат. За доброе слово он ковал нартам мечи и кольчуги из бронзы. А доброе слово высоко ценится в горах: Да будет тебе счастье! Да будет тебе удача! Победа да будет за тобой! Будь ты свободен!

Пхармат был скромным, щедрым, сильным нартом. Он мало говорил, много думал. Думал он, как и чем помочь людскому горю, как бы достать огонь из ада. Ведь Села добром не давал его. С тех пор как он появился на свет, собирал он все, что было лучшее в людях: силу, ловкость, острый ум, сноровку, терпение.

Конь его Турпал ходил в горах на воле. «Конь закаляется под седлом и всадником, а мужчина – в труде и борьбе! Так почему твой Турпал всегда ходит на свободе?» — говорили нарты.

Пхармат же отвечал: «Конь мой закален. Придет время, и мой конь принесет тлеющее полено из ада!» Нарты чистосердечно смеялись над словами Пхармата. А Пхармат же думал о том, как бы помочь людскому горю.

И однажды крикнул Пхармат своего Турпала. И от этого крика загремело ущелье Аргуна, задрожали горы, а могучий Села, проснувшись, перевернулся на другой бок. Турпал, пасшийся далеко в горах, услышав зов своего хозяина, заржал в ответ. И от этого, как волны Аргуна, забились горы, а воды Аргуна вылились из своих мраморных берегов, звери в горных отрогах от перепуга застыли на месте, как вкопанные. Со скоростью молнии примчался Турпал к своему хозяину.

Взял в руки булаву, прикрепил к локтю из буланой кожи сделанный щит, повесил на шею лук (божий пращ), подпоясал сбоку полный стрел колчан, облек свой стан в кольчугу, подпоясал меч. Оседлав своего Турпала-коня, выпил полный турий рог пива; приговаривая: «Чтобы как на смоле нога держалась, чтобы как на тесте рука держалась», – сел на коня и отправился туда, куда никто не ездил и откуда никто не возвращался.

Нарты посыпали просо на дорогу, по которой должен был ехать Пхармат, чтобы ему счастье сопутствовало, и поставили наполненный просом морк, «чтобы уходил легким – пустым, возвращался тяжелым – наполненным!».

Долго ехал Пхармат: семь дней, семь ночей пробыл он в пути. Семь ущелий, семь гор прошел он и подошел, наконец, к подножию самой высокой горы Башлам, которая подпирает небесный свод, на котором живет Села. Долгий и трудный путь проделал Пхармат, поднимаясь на вершину горы по ее тяжелым уступам. На вершине горы были приятно пахнущие травы, разные цветы и красиво поющие птицы. Изредка на вершину горы спускалась отдыхать солнцеликая Сата, Села-Сата, жена Селы, мать нартов. Обернувшись белой птицей, вышла она навстречу Пхармату. Человеческим голосом заговорила она:

– Эй, могучий нарт, ты неспроста поднялся на эту вершину Башлама.

– Правда это, щедрая птица, я неспроста поднялся на вершину Башлама. Я приехал за горящим поленом из ада и без него не возвращусь, — ответил Пхармат.

– Тому, кто с добрым намерением вышел, тому не может не сопутствовать счастье. Я помогу тебе. Конь скорый ли у тебя? – спросила Села-Сата.

Быстрее ветра мой конь.

– Силен ли твой конь?

– Силен мой конь. Где конь мой ударяет копытом, там родник образуется.

– Силен ли ты сам?

В моих руках холодная бронза мягче смолы и воска, — ответил Пхармат Села-Сате.

И рассказала Села-Сата Пхармату, как, каким путем можно добраться до ада и как из него достать горящее полено.

– Села теперь спит. Как ветер, быстро помчавшись, пусть твой конь перепрыгнет через ад. А ты в это время нагнись, хватай полено и гони своего коня прямо на вершину Башлама. Берегись! Страшен Села, жесток Села! Если он проснется, живым не уйдешь и горящее полено не донесешь. Пхармат так и поступил, как советовала Сата. Быстро разогнавшись, над адом пронесся конь Пхармата

В это время, нагнувшись, выхватив из ада полено, на вершину Башлама мчался Пхармат. От быстроты Турпала-коня от полена поднялись языки пламени, будто длинный хвост потянулся за Пхарматом. И проснулся Села оттого, что попали ему в ноздри эти огненные языки. Увидел он, как смелый нарт полено с огнем на землю несет людям.

Очень перепугался Села, зная, что человек, если ему в руки попадет огонь, делается сильным и смелым и попытается восстать против него.

Грозную погоню предпринял он за смелым нартом. Развязал Села бурдюк с темной ночью. И стало так темно, что Пхармат не видел пальцев своих рук и ушей коня. Перестали видеть и нарт, и его коня. Вот-вот сорвутся в пропасть. Но чудесная птица Села-Сата полетела впереди их и своим чудесным пением указывала им дорогу. Видит Села, что темная ночь не в силах остановить Пхармата и его коня. И он развязал свой второй бурдюк со страшной бурей. Сильная буря и темная ночь чуть было не погубили смелого нарта и его коня. Но чудесная птица указывала им дорогу своим прекрасным пением.

Смелый нарт увидел, что буря гасит его полено, и он, не задумываясь, спрятал его за пазуху. От сильного волнения воды Аргуна расплескались из каменной теснины, большие дубы, вырванные с корнями из земли, носились в небе, как соломинки.

Видит Села, что ни темная ночь, ни сильная буря не в силах остановить ни нарта, ни его коня, что он целым и невредимым уходит от небесной погони. И открыл он свой третий бурдюк со жгучим морозом. От жгучего мороза со страшным шумом трескались скалы и съезживались горы. Но бесстрашный нарт Пхармат, его Турпал-конь продолжали идти вперед.

Не в меру перепугался Села. Он видел, как смелый нарт и его коня уже подходят к подножию Башлама, и они вот-вот могут скрыться в пещере. Тут он с яростью схватил свой из огня и луча сделанный лук и начал метать молнии вслед нарту. От молнии содрогнулись горы, замерзшие родники растаяли, а волны Аргуна как отара кутана, разбежались по горным склонам, высокие горные кручи задрожали, точно живые. Ни жгучий мороз, ни сильная буря,

ни темная ночь, ни молнии не смогли остановить и сбить с пути бесстрашного нарта Пхармата и его коня Турпала.

Они пришли в ту самую пещеру, где их ждали нарты.

– Берите! Вот вам огонь! – сказал Пхармат, обращаясь к удивленным нартам.

– В каждой башне, в каждой пещере, в каждом доме разожгите пламя!

Да будет в каждом доме много огня, тепла и света!

Да будет вам счастье!

В горах в это время был великий гул. Небо заявляло земле о своей вечной вражде. Люди же заявляли небу о своей вечной борьбе.

– Будьте счастливы! – крикнул бесстрашный нарт еще раз. В горах в это время стоял страшный шум от небесного грома и вспышек молнии.

– Будьте счастливы, люди! Я должен предаться вечной муке! Я предамся муке, чтобы избавить вас от гнева Села! Не грустите по мне! – и, выйдя из пещеры, направился бесстрашный нарт Пхармат сквозь молнии, холод, темную ночь и бурю на гору Башлам. Над его головой вспыхивали молнии, буря бросала его в разные стороны, его руки и ноги заоченели от холода, крошечная тьма ночи окутала его. Это Села, разгневавшись, изрыгал злость. Увидев смелого нарта Пхармата, идущего к небесному своду, на вершину Башлама, не спеша, затянул Села в свои бурдюки бурю, холод и ночь. Постепенно на равнинах, ущельях и горных склонах снизу-вверх, вслед за Пхарматом, тая, все выше до самой вершины Башлама поднимались снег и мерзлота.

Вершину Башлама сковали снег и лед, она навечно надела на свою голову белый, снежный башлык.

И крикнул Села: «Да будешь ты вечно жаждать огня, который ты унес с неба. Будешь вечно жаждать тепла!». И послал Села навстречу Пхармату своего верного слугу, одноглазого Ужу, с бронзовыми цепями. Приковал одноглазый Ужу Пхармата бронзовыми цепями к ледяной вершине Башлама.

Села проклял его. С тех пор так завелось: между человеком и Селой происходит вечная борьба!

Каждое утро прилетает к прикованному Пхармату князь всех птиц Ида. Присаживаясь на колени Пхармата, задает он каждый раз один и тот же вопрос:

– Эй, несчастный Пхармат! Эй, жалкий Пхармат! Каешься ты в том, что совершил? Если ты раскаялся, я не трону тебя, если не раскаялся, я буду клевать твою печень. Пренебрегая страшными муками, которым он будет подвергаться, всегда один и тот же ответ, говорят, дает Пхармат: «Нет-нет! Я не раскаялся. Я дал людям тепло и свет! Нельзя раскаиваться в совершенном добром поступке».

А Ида, наточив тот же час о кремнистую скалу свой стальной клюв, принимается клевать печень Пхармата.

Пхармат-нарт не издает ни звука. Его глаза никогда не увлажняются. С большим мужеством и терпением переносит он эту великую пытку и боль. С того времени, говорят, у чеченцев мужчине плакать не положено. С этого времени лежат на вершине Башлама снег и лед. На вершину Башлама, где

прикован Пхармат, собрал Села с равнин и ущелий, с горных склонов весь снег, весь лед назло Пхармату, чтобы увеличить его жажду к теплу, огню.

С этого времени на склонах гор, в ущельях, на равнинах тепло. И это тепло от огня, привезенного Пхарматом с неба. С этого времени у подножия горы, на равнинах растут приятно пахнущие травы, разные цветы, красивые, чудесные птицы поселились в них, а на вершинах Башлама – мерзлота, вечная буря, никогда не тающий, затвердевший ледник. Там же прикован Пхармат.

Он будет пребывать в вечной муке.

Но никогда не умрет он.

Перевод с чеченского К.З. Чокаева

## **V.10.Вайнахкие пословицы и поговорки**

1. Больше всех о справедливости кричат воры.
2. Белые ручки чужой труд любят.
3. Бесплезно числиться в списке, если на лугу не имеешь доли.
4. Богатством ума не купишь.
5. Боровшийся необдуманно без удаи погиб.
6. Брат без брата, что сокол без крыла, сестра без брата, что голая хворостинка.
7. Бродячий пес без удара палки не останется.
8. Бывает — арбу грузят на лодку, бывает — лодку грузят на арбу.
9. Без горя на сердце глаз не заплачет, без тучи на небе дождь не пойдет.
10. В недружной семье добра не бывает.
11. Волк, состарившись, охотится за кузнечиками.
12. Быстрая вода до моря не дошла.
13. В бесплодное дерево палкой не швыряют.
14. В яму, вырытую для других, попадешь сам.
15. Войну легко начать, трудно завершить.
16. Вежливость из раба сделала князя, плохой нрав из князя сделал раба.
17. Вора обворовали — Бог рассмеялся.
18. Впервые разбогатевший днем свечу зажег.
19. Высокой чинаре всегда ветер, молодцу всегда упреки.
20. Глаз боязлив — рука храбра.
21. Гнев матери — как снег: выпадает много, но тает быстро.
22. Говорить много — серебро, а молчать — золото.
23. Гончар приделывает ручку кувшина, где ему захочется.
24. Горбатого могила исправит.
25. Груз своей арбы знает владелец.
26. Груша от грушевого дерева недалеко падает.
27. Движение — счастье юноши, покой — счастье девушки.
28. Девушка, расхваленная матерью, не поднялась в цене.
29. Долю опоздавшего кошка съела.
30. Друг из далекого края подобен сооруженной крепости.
31. Дружные кошки победили недружных волков.
32. Единство народа — несокрушимая крепость.
33. Если много съесть, мед горчит.
34. Если не хочешь войны, укрепи свой круг (окружение).
35. Женский ум короче лягушиного хвоста.
36. Живущий у реки брод знает.
37. Заблещь — волк утащит, не заблещь — чабан зарежет.
38. Запачкался — не жалеи воды
39. Золото умеют ценить там, где оно добывается.
40. И к поражению войско привел один, и к победе — один.
41. И про самого красивого человека сказали, что у него, мол, шея длинная.
42. Иностранцу легко жертвовать народом, среди которого живет.
43. Из жерди обод не выгнешь, из осленка коня не вырастишь.
44. Из чужих мест гончая зайца не поймала.
45. Имеющий двух жен не нуждается в собаке.
46. Имеющий лошадь остался, имеющий седло — уехал.
47. Имеющий тысячу друзей — спасся; имеющий тысячу голов скота — погиб.
48. Кто летом потеряет один день — зимой проголодает десять.
49. Когда сказали: «Пойдем уничтожать плохих людей», — самый плохой стал точить кинжал.
50. Задвигать засов после кражи коров бесполезно.

51. И собака поплывет, когда вода под хвост подойдет.
52. Красота — до вечера, доброта — до смерти.
53. Когда грозит смерть, и мышшь кусается.
54. Кто сдержался перед соблазном, тому краснеть не придется.
55. К неудачнице и из отчего дома приходит соперница.
56. Когда предложили принести самую красивую вещь, ворона притащила своего птенца.
57. Кошке — забава, мышке — смерть.
58. Красивая жена сама себя стережет, некрасивую должен стеречь ее муж.
59. Лучшие сыны становятся сынами народа.
60. Люди боятся того, что не понимают.
61. Летом не поработаешь — зимой котел не закипит.
62. Мечь стареет, но не забывается.
63. Необдуманно сделанное горем завершается.
64. Не бойся зимы, за которой следует весна, а бойся осени, за которой следует зима.
65. Народ можно обмануть на короткое время, но не навсегда.
66. Не подытоживай, в путь отправляясь, а подытоживай, с пути возвращаясь.
67. Не посмотревши вперед, не делай шагу; не оглянувшись назад, не вымолви слова.
68. Несдержанность — глупость, терпение — мудрость.
69. Не торопись и не забывайся.
70. На время ложь лучше, а навсегда — правда.
71. Не будет сына — не будет и кровя.
72. Не будь сладким, как плод, — кто ни подойдет, съест.
73. Не осмелившийся ударить коня, ударил седло.
74. Не потребуешь того берега — не получишь и этого.
75. Не сдержишь слова — не сдержишь и клятву.
76. Не хочешь дружить — не заводи знакомства.
77. Незнакомое дело заводит на неправильный путь.
78. Нелегко и горячую кашу есть.
79. Несчастье за порогом — не несчастье.
80. Нет ничего слаще жизни, нет ничего быстрее глаза.
81. Обжегшись на супе, дует на воду.
82. Одна искра аул сожгла.
83. Отступить перед неизбежным поражением — это не трусость.
84. Обруч, не свернутый из прутика, не свернешь из жерди.
85. Огонь с водой не уживаются.
86. Ожиревший осел с обрыва упал.
87. Осел — не богатство, солома — не корм, сыворотка — не милостыня.
88. Осел, обозвавший другого ослом, в пропасть полетел.
89. Осел сам ношу ташит, сам и съедает.
90. Осел тогда лишь узнал, что он осел, когда его по ушам ударили.
91. Осторожный кабан кукурузы не поел.
92. Переселение — разорение.
93. По ковру и ноги протягивай.
94. Пришел накормить народ, а ушел съев последнего петуха.
95. Побывавший на мельнице переспорил побывавшего на войне.
96. Пока слово не вылетит изо рта — оно твой раб, вылетит — ты его раб.
97. Пояс потуже не затянешь — желанного добра не достигнешь.
98. При падении чинары не слышно было треска — не будет слышно и после падения.
99. Пустой барабан и пустой человек громко шумят.
100. «Просить» — раб, «дать» — князь.
101. Пусть хоть дом сгорит — огонь лучше; пусть хоть поле сгорит — солнце лучше.

102. Разрушить город, чтобы построить себе дворцы.
103. Разговорами гостей не накормишь.
104. Рана от пашки-ружья зажила, рана от языка — нет.
105. Ранняя смерть лучше позорной смерти.
106. Ругали скотоводов — владелец двух коз принял обиду на себя.
107. Ружье убило только одного, а язык — тысячу.
108. С воем рыскающий волк оленя не поймал.
109. С деньгами в кармане и на снежной горе арбуз достанешь.
110. С женой советуйся, но делай наоборот.
111. С нагого и семерым штанов не снять.
112. С огнем не шути, воде не верь.
113. С хорошим другом можно ехать хоть на край света.
114. Своя борона лучше чужого плуга.
115. Скверная ворона скверно и каркает.
116. Скотина, стоявшая с ослом, заржала по-ослиному.
117. Служи не ради благодарности, но ради Всевышнего и своей души.
118. Слепой в чужом глазу бельмо заметил.
119. Слово «не знаю» дороже тысячи рублей.
120. Сломается арба — дрова, падет вол — мясо.
121. Слушать сплетни — болезнь, не слушать — лекарство.
122. Собаку, лаявшую впустую, волк утащил.
123. Спасаясь от воды, попал под мельницу.
124. Сумасшедший уступил дорогу пьяному.
125. Съеденное — сила, наваленное на спину — груз.
126. Сын женился — у матери спина согнулась, дочь замуж вышла — выпрямилась.
127. Там, где не светит солнце, земля греть не будет.
128. Терпение — стан победы.
129. Тихому не верь, быстрого не бойся.
130. Только война даст отпор войне.
131. Только вор поможет вору.
132. Торопливость душу взяла, терпение — гору взяло.
133. У пастуха, боявшегося волка, стадо не увеличивалось.
134. У рано встающего пастуха овца двойню родит.
135. У своих ворот и петух храбр.
136. Убежав от дождя, попал под водопад.
137. У ссоры длинный хвост.
138. Угостишь, чем богат, — щедрость, ударишь, чем подвернется, — храбрость.
139. Ум глупого человека — молчание.
140. Увоенное в детстве — как высеченное на камне.
141. Хваленый владельцем конь не перегонит.
142. Хвали мерина, а садись на коня.
143. Холм, на котором стоишь, кажется высоким.
144. Хорошая лягушка в своем болоте живет.
145. Хорошего коня раз хлестнешь кнутом — на год хватит.
146. Хороший сын отцовское сердце радует.
147. Хороший сын — крепость, плохой сын — горе.
148. Хоть в Мекку повези, острога чеснока не пройдет.
149. Храбрость дома — трусость среди людей.
150. Цени, что имеешь, — так и богатство множится.
151. Чем больше прислушиваешься, тем больше шуму.
152. Чем жить курицей, лучше умереть петухом.
153. Чем просить, почетнее пастухом стать.



154. Что на дне котла — шумовка знает.  
155. Что на уме — выскакивает на язык.  
156. Что нравится — то и прекрасно.  
157. Чужая лошадь хорошо подъем берет.  
158. Язык без ног, но далеко пробирается.

### **V.11. Кухня вайнахов**

#### *ЖИЖИГ-ГАЛНАШ*

Баранина или говядина 1 — 2 кг, соль

Для галушек: мука (кукурузная или пшеничная) — 700 г.

Чесночная приправа:

Чеснок — 100 г., Бульон — 300 г., соль, перец.

(Рецепт на 4 порции)

Жирную баранину или говядину отварить большими кусками в подсоленной воде.

Готовое мясо нарезать кусками 50 — 60 г.

Отдельно приготовить галушки:

Из пшеничной муки: замесить пресное тесто, раскатать в пласт толщиной 1 см, нарезать на длинные полоски, разрезать их поперек на ромбики длиной 4 см. После надавливания тремя пальцами руки раскатать в виде ракушек или придать любую другую форму.

Из кукурузной муки: муку заварить кипятком, замесить крутое тесто и приготовить галушки, придавая им приплюснуто-овальную форму путем надавливания пальцами руки.

Отдельно отварить галушки в бульоне, уложить на тарелку, сверху положить куски мяса.

Отдельно подать чеснок, растертый с солью и залитый небольшим количеством жирного бульона.

Мясной бульон подается отдельно.

#### *ЖИЖИГАН ЧОРПА*

Говядина или баранина — 220 г., жир — 15 г., томат-пюре — 20 г., помидоры свежие — 50 г., лук репчатый — 75 г., мука пшеничная — 10 г., картофель — 130 г., чеснок — 3 г., соль, перец черный молотый, зелень петрушки.

Сырое мясо нарезать на брусочки, посолить, обжарить до образования румяной корочки, залить горячим бульоном или горячей водой, добавить пассированный лук, томат-пюре, помидоры свежие и соус с мукой, поджаренный до светло-коричневого цвета. В соус положить мясо, жареный картофель и прокипятить 10 — 15 мин.

#### *КХЕРЗАНА ЖИЖИГ*

Говядина — 500 г или баранина — 300 г, картофель — 100 г, репчатый лук — 30 г, жир топленый, перец черный молотый, зелень петрушки, чабрец или кинза по пучку.

Мясо посолить, нарезать кусочками, обжарить, залить небольшим количеством бульона или воды, потушить 25 — 30 минут, добавить обжаренный по полуготовности картофель,

жареный лук и довести до готовности. За 5 минут до конца тушения заправить чабрецом, перцем черным. Готовое блюдо при подаче к столу оформить зеленью. Соль по вкусу.

#### *ДАКЪИНА ЖИЖИГ*

Мясо сушеное — 500 г, перец черный молотый — 10 гр.

Для галушек: мука (кукурузная или пшеничная) — 300 г.

Чесночная приправа: чеснок — 50 г. бульон — 50 г., соль, перец по вкусу.

Бульон — 600 г.

Мясо сушеное замочить в холодной воде и сварить до готовности без добавления соли.

Готовое мясо нарезать кусками по 30 — 40 граммов.

Отдельно приготовить галушки:

Из пшеничной муки: замесить пресное тесто, раскатать в пласт толщиной 1 см, нарезать на длинные полоски, затем разрезать поперек на ромбики длиной 4 см, после надавливания пальцами руки раскатать в виде ракушек или придать любую фигурную форму.

Из кукурузной муки: готовятся аналогично, только им придается приплюснутая овальная форма путем надавливания пальцами руки.

Галушки варить в разбавленном кипяченой водой бульоне или подсоленной воде 20 — 25 минут, уложить на тарелку, сверху положить куски мяса. Отдельно подать бульон и чеснок, растертый с солью и разведенный небольшим количеством жирного бульона.

*ДАЛНАШ* (На две порции)

Для теста: мука пшеничная — 300 г, кефир — 200 г, соль — 6 г., сода пищевая — 0,7 г.

Для фарша: рубец — 400 г, сало — сырец — 50 г, лук — 50 г, соль — 6 г., перец черный молотый — 0,05 г, масло сливочное — 50 г.

Из пшеничной муки на кефире с добавлением соли и соды замесить некрутое тесто.

Для фарша: отварной рубец, сало — сырец и репчатый лук мелко порубить, все обжарить посыпать солью и перцем.

Тесто разделить на 2 лепешки круглой формы, на середину положить фарш, края защепить и раскатать толщиной 8 — 10 мм. Выпекать на сковороде или плите без жира. Готовые пышки смочить горячей водой для мягкости и удаления подгоревшей муки, смазать сливочным маслом, нарезать на 4 — 6 — 8 кусочков в виде секторов.

Отдельно можно подать масло сливочное.

*ЙОБХЬ (КОЛБАСА ПО ДОМАШНЕМУ)*

Баранина или говядина (мякоть) — 130 г, кишки бараньи — 70 г, лук репчатый — 60 г, сало-сырец — 50 г, рис — 15 г, соль — 5 г, перец черный молотый — 1 г.

Для галушек: мука кукурузная или пшеничная — 160 г, вода — 90 г.

Чесночная приправа: чеснок — 25 г, бульон — 30 г, соль — 3 г, перец черный молотый — 0,05 г.

Для фарша: мякоть мяса, сало-сырец мелко порубить ножом, можно пропустить через мясорубку с крупной решеткой.

Рис перебрать и промыть горячей водой, посолить, посыпать перцем, тщательно перемешать с мясом.

Кишки бараньи замочить на 30 — 40 минут в теплой воде, затем тщательно промыть. Кишечные оболочки наполнить неплотно фаршем и завязать концы. Отварить, залив горячей водой, в течение 1 — 1,5 часа.

Отдельно приготовить галушки.

Из пшеничной муки: замесить пресное тесто, раскатать в пласт толщиной 1 см, нарезать на длинные полоски, затем разрезать поперек на ромбики длиной 4 см и после надавливания тремя пальцами руки раскатать в виде ракушек или придать любую фигурную форму.

Из кукурузной муки: готовятся аналогично, только им придается приплюснутая овальная форма путем надавливания пальцами руки.

Галушки варить 20 — 25 минут в подсоленной воде. Колбаса подается с галушками из кукурузной или пшеничной муки. Отдельно подать чеснок, растертый с солью и разведенный небольшим количеством жирного бульона.

*ЧЕПАЛГАШ* (Блины)

Для теста: мука пшеничная — 100 г, кефир — 100 г, сода пищевая — 0,2 г, соль — 0,5 г.

Для фарша: творог — 75 г, яйцо — 1/4 шт., соль — 0,5 г, масло сливочное — 20 г.

Приготовление теста.

Муку смешать с подогретым кефиром, добавить соль, хлебную соду и замесить тесто до получения однородной мягкой консистенции.

Приготовить фарш из творога, смешанного с яйцом и солью, если творог несоленый.

Тесто разделить на куски весом 200 — 230 граммов и раскатать толщиной 0,3 см. На середину уложить фарш, края защепить в виде пончика и раскатать толщиной 0,9 — 1,5 см.

Выпекать на сковороде без жиров, периодически переворачивая. Готовый чепалгаш протереть с обеих сторон горячей водой для смягчения и удаления подгоревшей муки, смазать сливочным маслом, уложить один на другой.

При подаче нарезать на 4 — 8 частей и полить растопленным сливочным маслом. Масло можно подать отдельно.

*ХИНГАЛШ* (Блины с тыквой)

Для теста: мука пшеничная — 120 г, кефир — 100 г, сода пищевая — 0,2 г, соль — 0,5 г.

Для фарша: тыква — 128 г, сахар — 15 г, вода — 30 г, лук репчатый — 24 г, соль — 0,5 г, масло сливочное — 30 г.

Муку смешать с подогретым кефиром, добавить соль, хлебную соду и замесить тесто до получения однородной мягкой консистенции.

Приготовление фарша: тыкву освободить от плодоножки, порубить на куски, очистить от семян, уложить кожурой вверх в кастрюлю, залить горячей водой из расчета 1 л воды на 5 кг тыквы и варить, плотно прикрыв крышкой, до готовности. Лук репчатый мелко порубить и обжарить, можно положить в фарш сырым. С отварной тыквы с помощью ложки выбрать мякоть и протереть. Добавить сахар, соль, жареный лук и все перемешать.

Тесто разделить на куски по 200 — 230 г., раскатать лепешки толщиной 0,3 см, на одну половину положить фарш, накрыть второй половиной, края защепить, придав форму полукруга. Выпекать на раскаленной сковороде без жира, периодически переворачивая. Готовый хингалаш протереть с обеих сторон горячей водой (для мягкости и удаления подгоревшей муки), смазать сливочным маслом. Перед подачей разрезать на 3 — 6 — 9 частей и полить растопленным сливочным маслом или отдельно подать масло в пиале.

*ХЬОВЛА* (ХАЛВА ИЗ ОРЕХОВ)

Ядро ореха — 650 г, мед — 420 г.

Очищенные ядра орехов (грецкого, арахиса) слегка обжарить, засыпать в кипящий мед и перемешать. Переложить в поднос и дать остыть. Перед подачей нарезать на порции весом 75 — 100 граммов.

*ХЬОНКА* (Черемша, запеченная с яйцом)

Черемша свежая — 264 г или маринованная — 182 г, масло сливочное — 10 г, яйцо — 1 шт., соль — 3 г.

Черемшу свежую перебрать, удалить плодоножки и тщательно промыть. Подготовленную черемшу положить в кипящую подсоленную воду и варить 5 — 7 минут, затем откинуть на сито и дать стечь воде.

Маринованную черемшу освободить от маринада, перебрать и нарезать на куски.

Свежую или маринованную черемшу положить на раскаленную сковороду со сливочным маслом, залить яйцом и запечь в духовом шкафу. Подать в горячем виде.

*СИСКАЛ* (Кукурузный хлеб)

Для сискала: мука кукурузная — 168 г, вода — 100 г, соль — 2 г.

В просеянную кукурузную муку влить воду температурой 50 — 60 градусов и замесить тесто, разделить на лепешки круглой формы толщиной 1,5 — 2 см, диаметром 20 — 25 см. Выпечь на сковороде (без жиров), периодически переворачивая. Подается с калд — дятта или то — берам и чаем калмыцким.

Для калд-дятта: творог — 64 г, масло сливочное (топленое) — 20 г, яйцо — 1/2 шт., соль — 5 г.

Соленый творог тщательно перемешать со сливочным или топленным маслом и мелко рубленным отварным яйцом.

Для то-берам: творог — 40 г, сметана — 60 г, соль — 5 г. Соленый творог тщательно перемешать со сметаной.

Для чая калмыцкого: молоко — 100 г, чай зеленый плиточный — 4 г, перец черный — 0,1 г, масло сливочное — 10 г, соль — 0,5 г, вода кипяченая — 100 г.

В кипящую воду засыпать плиточный зеленый чай, после закипания дать настояться в течение 5 минут, процедить, влить кипяченое молоко, добавить соль, черный перец, *сливочное масло*.

*ХУДАР* (Пудинг из кукурузы)

Кукуруза в початках — 180 г., крупа манная — 20 г., молоко — 50 г., сахар — 10 г., яйцо — 1/2, маргарин — 5 г., масло сливочное — 10 г., сухари панировочные — 10 г., корица в порошке — 1 г., соль.

Отваренные зерна кукурузы пропустить через мясорубку, развести молоком, довести до кипения, всыпать манную крупу, добавить соль, сахар, корицу и варить 5 — 6 минут. После этого массу охладить до 50°, ввести желтки и взбитые белки, осторожно перемешать, выложить на смазанный жиром противень и выпекать. Готовое блюдо порезать на порции.

СУПЫ

*УСТАГИ ЖИЖИГАН ЧОРПА* (Суп с бараниной)

Жирную баранину положить в кастрюлю, залить холодной водой и варить. Затем добавить вместе с луком очищенную целую морковь, нарезанные дольками помидоры, соль и специи. Варить полчаса на слабом огне.

Положить очищенный картофель убавить огонь и продолжать варку. Как только картофель сварится, суп снять с огня.

До подачи на стол в суп положить измельченную зелень. Вынуть из котла мясо, нарезать кусками, украсить сваренными в супе морковью и картофелем, посыпать черным перцем. К супу подать горячие лепешки.

На 1 кг мяса — 1 кг картофеля, 800 г моркови, 10 — 12 головок лука, 8 — 10 помидоров, лавровый лист, 2 — 3 стручка красного перца, пучок зелени кинзы и 2 чайные ложки черного перца.

*КОТАМАН ЧОРПА* (Суп куриный)

Курицу или цыпленка ощипать, опалить, отрубить шейку и лапки, выпотрошить и тщательно промыть. Подготовленную таким образом тушку вместе с нарезанным луком положить в кастрюлю, залить холодной водой и варить на слабом огне в течение 1 часа. За 20 минут до готовности в бульон добавить помидоры, соль, специи и немного риса. При подаче на стол в каждую тарелку положить по куску мяса и разлить готовый суп.

На 1 цыпленка — 1 стакан риса, 2 — 3 головки репчатого лука, 2 — 3 помидора, лавровый лист, по 1/2 чайной ложки барбариса, красного молотого перца.

Для заправки готового супа: 1/2 пучка зелени кинзы, укропа или зеленого лука. К этому блюду можно подать вареный картофель, морковь и репу.

*ДУГАН ЧОРПА* (Рисовый суп)

Килограмм баранины или говядины пропустить через мясорубку, сделать фрикадельки величиной с орех, обвалить в муке. Кости положить в посуду, залить водой и варить, добавив мелко нашинкованный лук, помидоры и морковь, нарезанную мелкими кубиками. Через 40 — 45 минут положить в суп рис и варить еще полчаса. Одновременно можно опустить и картофель, нарезанный крупными кубиками, за 15 — 20 минут до готовности положить фрикадельки и убавить огонь.

Готовый суп разлить в тарелки, посыпать рубленой зеленью кинзы и перцем.

На 1 кг мяса — 7 — 8 головки лука, 2 помидора, 5 — 6 моркови, 4 картофеля, 2,5 стакана риса, 2 стручка красного перца, 2 пучка зелени кинзы, 2 чайных ложки черного перца, 2 стакана кислого молока. Соль — по вкусу.

*БУРЧАН ЧОРПА* (Суп из перца)

Мякоть баранины или говядины отделить от костей. Кости положить в кастрюлю, залить холодной водой, поставить варить. Из мякоти приготовить фарш. В фарш добавить лук, рис, петрушку, соль и специи, сырое яйцо, все хорошо перемешать.

Вымыть болгарский перец, срезать верхушки, очистить от семян (часть семян положить в фарш, часть — в бульон), нафаршировать его, опустить в кипящий бульон и варить на слабом огне полчаса. Добавить лук, помидоры, морковь и картофель. Готовый суп посолить по вкусу.

На 1 кг мяса — 20 — 25 шт. болгарского перца, 3 стакана риса, 2 яйца, 5 — 6 головок репчатого лука, 5 — 6 картофеля, 5 моркови, 5 — 6 помидора, пучок петрушки.

Вопросы и задания для самопроверки

1. Как был устроен и в чём смысл Великого сигнального пути в средневековой Чечне?
2. Какие нравственные качества включает понятие Нохчалла?
1. В чём отличия чеченских жилых и боевых древне- средневековых башен?
2. Каковы основное содержание и смысл чеченского мифа о Прометее?
3. Назовите три, пять национальных чеченских блюда.
4. Вспомните две наиболее запомнившиеся вам чеченские пословицы или поговорки
5. Назовите чеченца, прославившегося в войне против войск Наполеона.
6. Какова роль героев России А.Кадырова и Р.А. Кадырова в современной Чеченской Республике? чеченск
6. Что вы знаете о Р.И. Хасбулатове?
7. Назовите наиболее известных деятелей науки и культуры, общественных деятелей Чеченской Республики: учёных; артистов; писателей; поэтов;художников;героев России; других известных лиц.

## Глава шестая. Ресурсы религиозно-познавательного туризма

### VI.1. Паломнический туризм в Чеченской Республике

Паломнический (религиозный) туризм является составной частью современной индустрии туризма.

После развала СССР и коммунистической тоталитарной идеологии, в Чеченской республике высокими темпами строятся и восстанавливаются мечети, приводятся в надлежащий вид зераты – святы места, связанные с деятельностью известных шейхов, устазов и авлия. К зератам устремилось множество паломников из республики и из других регионов России и мира. Такой интерес безусловно можно использовать как организацию религиозных туров, особенно в период религиозных праздников.

Паломники отправляются в путешествие, когда у них возникает потребность совершить нечто большее, чем обычные культовые действия в условиях обычной среды их проживания.

Пребывание в святых местах действует на людей благотворно. На человека оказывает эмоциональное влияние все окружающее: природа, уединённость, религиозные коллективные моления и обряды (зикры). Все это уводит людей в мир более доверительный и открытый, они испытывают чувство сплоченности.

Религиозный туризм подразделяется на две основные разновидности:

- паломнический туризм;
- религиозный туризм экскурсионно - познавательной направленности.

В науке выделяют несколько видов паломничества, классифицирующегося по различным признакам:

- 1) *по числу участников и семейной принадлежности* - индивидуальные, семейные и групповые паломничества;
- 2) *по продолжительности* - длительные и кратковременные паломничества;
- 3) *по сезонности* - круглогодичные паломничества, а также приуроченные к религиозным праздникам;
- 4) *по объектам посещения* - посещения конфессиональных культовых мест, а также природных культовых мест (гор, озер, пещер, родников, рощ);
- 5) *по местоположению объекта паломничества* - внутренние (в пределах государственных границ) и зарубежные паломнические туры;
- 6) *по признаку обязательности* - добровольные и обязательные паломнические туры (например, хадж является обязательным для каждого правоверного).

Путешествие к святым местам – это важная часть духовного развития человека, из этого следует, что религиозный туризм несет в себе в первую очередь функцию духовного наставления и учения.

Перспективы паломнического туризма в ЧР.

За последнее годы после развала СССР духовная потребность людей вновь заставила восстанавливать разрушенное, строить новые мечети, реконструировать и восстанавливать зераты.

Хорошие перспективы для развития паломнического туризма имеются в Чеченской республике. Здесь десятки святых мест, которые постоянно благоустраиваются. Этому придаёт большое значение лично Глава Чеченской Республики Рамзан Ахматович Кадыров.

Перспективы развития религиозного туризма в Чеченской Республике очевидны.

Чеченская Республика имеет все условия для развития религиозного туризма. Здесь восстанавливаются и строятся великолепные мечети современной высокотехнологичной архитектуры, идет масштабная популяризация идей почитаемых в народе эвлия (святых). К числу выдающихся памятников религиозного туризма относятся мечеть имени Ахмат-Хаджи Кадырова в Грозном «Сердце Чечни», мечеть имени Аймани Кадыровой в городе Аргун. Великолепным храмом стала большая мечеть в центре города Шали.

В Чечне и Ингушетии особо почитаемы шейхи и устазы. К ним относят людей, которые проявили себя сторонниками мирной и созидательной жизни, призывали к отказу от военных действий, непротивлению злу. Наиболее известные эвлия жили в Чечне в XVIII-XIX вв., в разгар Кавказской войны.

Сегодня в республике реконструировано все 56 зияртов. Реставрационные работы святых мест начались несколько лет назад. Для этого специалисты комитета по архитектуре и градостроительству республики разработали программу и создали проект, по которому помимо муниципальных сооружений преобразовывались и зиярты. Реставрация одного из таких мест в селе Автуры Шалинского района была закончена в прошлом году. Святыня была построена еще в 1918 году на месте захоронения великого святого Боматгари-хаджи, который жил и проповедовал в этом селе в конце XIX - начале XX века

Святые места восстановлены и в труднодоступных районах Чечни. В приграничном с Дагестаном селе Зандак находится культовое сооружение видного богослова шейха Гази-хаджи, который умер в Саудовской Аравии во время совершения Хаджа и похоронен там же. «Хотя зиярт его имени находится в горной местности, поток паломников к нему не иссякает», - говорят богословы. В народе Гази-хаджи известен тем, что отказался мстить убийце своего сына. К такому решению Гази-хаджи пришел после беседы с кровником. Тот искренне раскаялся в содеянном и, потеряв интерес к жизни, сам готов был умереть. В ответ Гази-хаджи заявил о снятии кровной мести с убийцы и предоставил ему дом своего погибшего сына.

Для традиционного ислама Северного Кавказа, в особенности для ингушей, чеченцев, лезгин, аварцев, даргинцев, кумыков, лакцев и др., а также для многих мусульман суфийской направленности во всем мире, термин «зиярт» означает хождение к святым и почитаемым местам, а также само обозначение этих святых мест.

Аул Алды в чеченскую историю вошел как родина Шейха Мансура, первого Имама Северного Кавказа, и родина Александра Чеченского, русского генерал-майора, чеченца по происхождению, героя Отечественной войны 1812 года.

Зиярт к могилам почитаемых лиц обычно осуществляется в дни их рождения, накануне месяца Рамадан или по другому случаю, иногда проходит как религиозный праздник. Считается, что молитва у мазара, прикосновение к нему помогут снискать благословение и позволяют надеяться на помощь в повседневных делах.

Обряд зиярта включает в себя, как правило, чтение возле могилы отдельных сур Корана и молитвы к святому, обход вокруг могилы, раздачу милостыни и жертвоприношение около могилы. У ингушей существует обряд посещения могилы святого Батал-Хаджи накануне месяца Рамадан. В Дагестане существует Зиярт Захидов, который ежегодно посещается паломниками, которые совершают зикры и мавлиды. В Чеченской республике множество паломников ежегодно посещают Зиярт Хеди, матери Кунта-Хаджи Кишиева. Одним из наиболее известных святых, пацифистов не только в Чечне, но и в других северокавказских республиках считается шейх Кунта-Хаджи Кишиев, родившийся в горном чеченском ауле Исти-Су (Мелча-Хи) примерно в 1830 году. В республике и за её пределами особо почитаема могила матери Кунта – Хаджи Хеда. Зерат Хеда является самым известным местом паломничества верующих, особенно в период религиозных праздников.

Сегодня множество духовных последователей Кунта-Хаджи живет в Ингушетии, Дагестане и других республиках, где он проповедовал. Известна история, как с помощью святого Кунта-Хаджи в Ингушетии произошла победа ислама над язычеством. По рассказам, имам Шамиль со своим войском трижды пытался покорить Ингушетию и трижды отступал после неудачных походов. Однако когда в 1847 году в Ингушетию прибыл святой шейх, ингуши покинули свои жилища, оставили все дела и заботы и вышли навстречу святому устазу (учителю). Произошло это в районе современной станицы Ассиновской, где в то время располагались хутора ингушей-орстхойцев Галаевых, Цечоевых, Белхороевых, Булгучевых и Боковых.



Предметом интереса туристов является также единственный на Кавказе Российский исламский университет (РИУ), расположенный в Грозном, был назван именем Кунта-Хаджи Кишиева.

В РИУ ведется подготовка специалистов, обладающих высшими духовными и светскими знаниями на уровне университетского образования.

Имена святых увековечены и чеченскими зияртами. Много лет назад эти специальные сооружения были воздвигнуты над могилами устазов, чтобы люди смогли прийти сюда и провести время в молитвах. Для традиционного ислама Северного Кавказа, в особенности для ингушей, чеченцев, лезгин, аварцев, даргинцев, кумыков, лакцев, а также для многих мусульман суфийской направленности во всем мире, термин «зиярт» означает хождение к святым и почитаемым местам, а также само обозначение этих святых мест.

## **VI.2. Святые места (зияраты) на территории Чеченской Республики.**

В Чеченской Республике абсолютное большинство верующих относятся к суфиям. В основном Накшбандийского и Кадарийского тариката (пути). Суфизм возник как одно из проявлений оппозиционности к ортодоксальному Исламу в VIII - IX в. и отличался мистическими и аскетическими тенденциями. Название этого мистического направления в Исламе происходит от разнолингвистических этимологических понятий: от арабского «суфи» - человек, носящий грубый шерстяной плащ, аскет; и от греческого «софос» - мудрец, мыслитель.

Тарикат (араб.: «тарика» путь, дорога к истине) – это период послушничества мюрида (араб.: «мурид» - ищущий, стремящийся) своему духовному наставнику шейху, означавшего практически полное отречение от собственного «я», подавление воли и плоти, фанатичное подчинение ученика-мюрида своему учителю - «проводнику по мистическому пути познания».

Постепенно вокруг шейха собиралась группа (школа) из преданных мюридов, в котором суфии познавали не только мусульманские догматы в интерпретации учителя-шейха, но и получали навыки физических, аскетических, духовно-религиозных упражнений и ритуалов, присущих исключительно данному религиозному сообществу.

Суфизм отличался наибольшей толерантностью к проявлениям традиционных политеистических верований, национальной культуры, поэтому суфийская форма Ислама сравнительно легко адаптировалась в вайнахской этнокультурной среде. На Северном Кавказе, прежде всего в Дагестане, а затем и в Чечне, с XV в. до середины XX в. Ислам утверждался в форме суфизма - миролюбивого, мистико-аскетического учения, основанного на тарикатах – путях познания истинного Бога, самосовершенствования в целях приближения к Богу.

Основателем тариката ал-кадирийя считают известного в арабском мире ханбалитского проповедника Абд ал-Кадира ал-Джилани (Гилани), жившего в 1077-1166 годы.

Основатель кадарийского тариката в Чечне шейх Кунта-Хаджи Кишиев – явление особенное в духовной и политической жизни чеченского народа. Его родина – Илсхан-Юрт, а также зиярат его матери Хеди – особые святыни на территории Чеченской Республики. Почитаемы также его последователи - мюриды

Среди наиболее приближенных последователей шейха Кунта-Хаджи, его векилей, были Батал-Хаджи Белхороев из ингушского селения Сурхохи, Баммат-Гирей-Хаджи Митаев из селения Автуры, Чиммирза из Майртупа, Юсуп – Хаджи из Махкеты. Вскоре векили Кунта-Хаджи создали свои вирды, положив начало активному процессу отпочковывания все новых вирдов от недавно единого братства шейха Кунта-Хаджи: Гаербек-Хаджи, Кахарма-Хаджи, Мани-шейха, и другие. При чем кончина руководителя вирда зачастую означала упразднение последнего.

Кунта-Хаджи в своем учении исходил из глубокого понимания вайнахского национального менталитета: чтобы выстоять после национальной катастрофы (Кавказской войны) необходимо мирное время для духовного и физического восстановления этноса,

накопления сил. Цель, главная идея учения Кунта-Хаджи была не пораженческой, а возрожденческой.

Кунта-Хаджи выступал категорически против «борьбы с империей до последнего чеченца»: чеченцев мало, поэтому каждый должен быть духовным столпом своего народа, а не безликим и послушным элементом воинственной горской массы, увлекаемой имамом Шамилем, власть которого держалась в значительной мере на героизме и самопожертвовании мюридов-чеченцев.

Известно, что имам Шамиль, как руководитель национально-освободительного движения горских народов, много раз проявлял неоправданную расточительность и жестокость, когда речь шла об использовании именно чеченских отрядов, обрекая их на огромные людские потери. (История повторилась в недавнем прошлом, когда спасителем народа выступил верный последователь аулия – Ахмат – Хаджи Кадыров). Выступил не только как проповедник и устаз, но и как решительный и мужественный политик, воин, приняв на себя не простую во всех отношениях роль и нисколько не отступив перед реальной угрозой смерти. Кунта-Хаджи в своих проповедях обращался к каждому чеченцу, каждому отдельному человеку своего племени, осознавая, что в силу своей национальной ментальности, чеченец-мюрид действует по принципу «и один в поле воин». Поэтому в условиях партизанской войны, навязанной горцами царским войскам, оплотом сопротивления становился каждый. Каждый и должен был принять решение о прекращении военного сопротивления. Шейх прекрасно понимал, что никакое принуждение здесь невозможно, также как принятие коллективного решения большинством.

Исторический феномен чеченского национального характера в условиях оборонительной войны приобретал особый политический смысл, который учитывал шейх Кунта-Хаджи. Он понимал, что чеченский народ постигло глубокое разочарование и неверие в свои силы, возможность изменить трагическую реальность, что надежды на лучшую долю и национальное освобождение горцы все больше связывают с Богом. Но Кунта-Хаджи понимал и то, что в силу своего национального менталитета – безрассудной храбрости и нежелания отступать перед любым по силе противником, чеченцы погибают как народ.

Подверженное фрустрации чеченское общество раскололось на три основных части по своему психическому состоянию: две крайности – агрессивно-активную часть, не желавшую складывать оружие, обуреваемую ненавистью и мщением царским карателям, и пассивную – обратившуюся к мистике, а также третью – значительную часть чеченского народа, пребывавшую в депрессивном состоянии душевной неопределенности, которая, однако, больше склонялась к поиску истины в небесах, чем на многострадальной земле. Поэтому проповедника кадирийского тариката Кунта-Хаджи восприняли в народе как мессию. Обращаясь к чеченскому народу, Кунта-Хаджи не призывал его к поражению, тем более, унижению перед врагом, или признанию своей слабости. Напротив, он пытался сохранить чеченский национальный менталитет, основанный на чувстве внутренней свободы, чтобы не дать чеченцам «потерять себя», окончательно впасть в пессимизм, «сломаться» под тяжестью невосполнимых потерь и бед. Поэтому Кунта-Хаджи не произносил проповедей перед большим скоплением народа, не старался привлечь к себе внимание. Его проповедческая деятельность была нацелена на то, чтобы через индивидуально сознание горца-мюрита повлиять на общественное сознание, подвести свой народ к необходимости переосмысления своей судьбы, а именно: переоценке военно-политических реалий, своих возможностей, исторической перспективы. Широко известна знаменитая, программная проповедь устаза, аулия Кунта – Хаджи, являющаяся его основным завещанием потомкам: «Братья! Мы из-за систематических восстаний катастрофически уменьшаемся. Царская власть уже твердо укрепилась в нашем крае... Дальнейшее сопротивление властям богу неумогно! И если скажут, чтобы вы шли в церкви, идите, ибо они только строения, а мы в душе мусульмане. Если вас заставляют носить кресты, носите их, так как это только железки, оставаясь в душе магометанами. Но! Если ваших женщин будут использовать и насиловать, заставляя забыть язык и обычаи, подымайтесь и бейтесь до смерти, до последнего оставшегося! Свобода и честь

народа – это его язык, обычаи, культура, дружба и взаимопомощь, прощение друг другу обид и помощь вдовам и сиротам, разделение друг с другом последнего куса чурека».

Путь к возрождению чеченского народа, изувеченного войной, Кунта-Хаджи видел через его духовное обновление и возвышение, через внутреннее религиозно-нравственное совершенствование личности горца. Особое место в миролюбивой проповедческой деятельности шейха Кунта-Хаджи занимали идеи ненасилия и зикр. Феномен ненасилия в учении исламского суфийского тариката кадирийа, в частности, учении Кунта-Хаджи, изучен недостаточно. Между тем, идеи ненасилия как главного условия сохранения человечества и продолжения истории, занимали умы гениальных личностей мира: Конфуция, Сократа, Марка Аврелия, Льва Толстого, Махатмы Ганди. В этом ряду выдающихся мудрецов и моралистов имя чеченского шейха Кунта-Хаджи должно занять почетное место, тем более что существует весьма обоснованная версия того, что суфийскими идеями непротivления злу насилieм великий русский писатель Лев Толстой проникся именно на Кавказе, в Чечне, чем объясняется также его воля на исходе жизни быть «добрым магометанином». Как известно, в России в конце XIX- начале XX в. сформировалось религиозно-утопическое направление общественной мысли и общественное движение «Толстовство», основанное на учении Л.Н. Толстого. Толстовцы проповедовали непротivление злу насилieм, религиозно-нравственное совершенствование как средство преобразования общества, за что подвергались преследованиям со стороны власти и церкви.

Впервые в русской истории писатель Лев Толстой в художественно-философской форме осмыслил вопрос о движущих силах исторического процесса, проблему взаимосвязи и взаимообусловленности свободы личности и общества. В романе «Война и мир» (1866 год) Л. Толстой пришел к выводу, что любое историческое событие является не только объективным, детерминированным предшествовавшими фактами и событиями; в этом смысле человек и общество не свободны в выборе, но и субъективным, дающим свободу выбора каждому отдельному человеку, принимающему осознанное решение в силу своего «разума и совести». Другими словами, Лев Толстой считал, что свобода и мораль общества складывается как причинный «итог, суммирующий множество свободных решений отдельных людей. И поскольку «царство божие внутри нас», постольку каждый человек, чтобы осознать себя свободной личностью, должен усвоить многовековую народную мудрость (историю, традиции и обычаи, язык и культуру своего и других народов) и религиозную веру, дающих человеку нравственные ориентиры. При этом писатель высказывал христианско-фундаменталистские идеи возврата к первоначальному нравственному учению христианства, которое церковь подменила идеями, вуалирующими её фактическое оправдание власти и творимого ею зла. «Религия людей, не признающих религии, есть религия покорности всему тому, что делает сильное большинство, т.е. короче, религия повиновения существующей власти», - писал Л.Толстой. Он осуждал насилie над целыми народами, когда, например, западные народы, занявшиеся промышленным производством в ущерб земледельческому труду, начинают «обманом и насилieм отнимать для своего пропитания труды восточных народов». Толстовское учение о непротivлении злу насилieм имело огромное влияние на мировую культуру и политику. Религиозно-этические и социальные идеи Л.Н. Толстого нашли много единомышленников и последователей, одним из которых был Махатма Ганди. Истоком же толстовского учения о непротivлении злу насилieм было учение Кунта-Хаджи Кишиева – чеченца из селения Исти - Су. Лев Толстой в молодые годы (1851-1854) служил в армии на Кавказе, был знаком и воодушевлен учением великого чеченца Кунта-Хаджи.

К святым местам, где похоронены суфийские шейхи и устазы относятся:

Термол-Шайхан каш. По преданиям, могила его находится в селении Айткхаьлла. Термол и Берса-Шайх начали проповедовать ислам одновременно в 1591 году Берса-Шайхан зерат. Могила и гробница первого проповедника ислама находится в с. Курчала, рядом с ним покоится и его жена. Берса-Шайх выходец из этнического общества Курчалой, жил почти в одно и то же время с проповедником ислама Термоллом, который также одним из первых начал проповедывать ислам в Чечне Шайх Мансур Ушурмин каш. Шайх Мансур Ушурма родился в

селении Алды, поднял всеобщее восстание чеченцев, к которому присоединились и другие народы Северного Кавказа, против колониальной политики российского царизма. Был взят в плен в городе Анапа 13 апреля 1794 года и заточен в Шлиссельбургской крепости Санкт-Петербурга, где и скончался. Похоронен на кладбище на Преображенской горе близ Санкт-Петербурга. На его могиле покоится массивная чугунная плита с надписью: «Здесь похоронен первый имам Кавказа - Мансур, чеченец из Алдов».

Ташов-Хъажин зерат. Могила со склепом находится в селении Сесана. Чтобы не называть по имени, Ташов-Хъажи называют Воккха Хъажи. Участник Кавказской войны, ближайший соратник имама Шамиля, заложил укрепление на правом берегу реки Яьсси, напротив селения Мескеты. Не раз сам лично возглавлял войско, руководил сражениями. Умер в 1843 году.

Хедин зерат «Хеди гробница». Святое место: Могила с гробницей матери Кунта-Хаджи Кишиева, святого праведника. Хеди - дочь Дадагова Х1иби из тайпа чартой. Поток паломников к гробнице Хеди не прекращается никогда.

Кунта-Хъажа ваьхна меттигаш «Места, где жил Кунта-Хаджи». К святым местам относится все, что расположено в селении Гуьна, на склонах и вершинах Эртинан Корта - Лакха Эрта, Лаха Эрта, Щен Ведана, Хъажин Эвла: леса, холмы, поляна, лужайки, камни, речки, источники, деревья, травы и т. д. Мюриды Кунта-Хаджи встают, когда произносят имя своего Устаза, чаще всего имя его не произносят, заменяя его такими, как: Делан Вели, Элчанан Верас, Iаламан Iу, Эхартан Да, Эвлиийн Повс, Дуйненан Устаз, Хатиймун Вели.

Мáтин Зерат «Гробница сестры Кунта-Хаджи Кишиева Маты», находится в селении ЭгIашта Шалинского района.

Хъаптин Зерат. Могила и гробница Хъапти (сестры Кунта-Хаджи) находится в селении Гуьна.

Кишин, Муьцийн Зераташ - могилы и гробница находятся в с. Илисхан-Юрт Гудермесского района. Киши - отец святого Кунта-Хаджи, а Муьци - его родной брат.

Жансарин Зерат. Жансари - вторая жена Святого Кунта-Хаджи, ее могила со склепом находится в с. Курчала. Жансари, дочь Таймы, сестра знаменитого Байбулата Таймиева, поднявшего восстание чеченцев в 1825 г. против колониальной политики российского царизма.

СохIайб-моллин зерат - могила с надгробным склепом расположена в с. Шали. Богатая библиотека его в 1944 г. после выселения чеченцев была увезена в Тбилиси.

Элаха-моллин зерат - памятный склеп без могилы находится в с. ЧIаьнта-Юрт Надтеречного района ЧР.

Дени-Шайхан зерат - могила с надгробным склепом находится на кладбище, на западной окраине (по дороге в Гехи) Урус-Мартана. Дени-Шайх был предательски убит белоказаками в декабре 1917 г. в Грозном. Там же находится и гробница его сына - святого праведника Бауддина Арсанова.

Шайх Денин Бауддин зерат - могила с надгробным склепом; расположен на кладбище рядом со склепом его отца Дени-Шайха, на западной окраине гор. Урус-Мартана. Дени-Шайх и его сын Бауддин - выходцы из с. Галне-Юрт, из общества Энганой, были приверженцами и поклонниками Святого праведника Элаха-муллы, сосланного в ссылку по ложному обвинению и умершего там. Дени-Шайх отомстил за своего устаза-учителя. Бауддин Арсанов во время выселения чеченцев и ингушей (в 1944 году и позже) спас жизнь десяткам тысяч людей - детей, женщин, стариков, которым угрожала опасность быть расстрелянными советскими войсками.

Доккин зерат - могила с надгробным склепом Iабдул-Iазиза Шаптукаева, называемого в народе Докку, находится в с. Девкар-Эвла. Рассказывают: Докку и Баматгирей в один день ушли из жизни.

Узум-Хъажин зерат - могила с надгробным склепом находится в хуторе Шамиля в селении Дишни-Ведана. Узум-Хаджи пытался создать на Кавказе отдельное мусульманское государство Эмират во время революционной смуты в России в 1917-20 годах. Этому ему не

удалось в силу многих причин и большого противостояния наемников большевизма и наемных российских агентов-provokatorov.

Ибраһим-хъажин зерат - могила с надгробным склепом находится на кладбище в с. Гойты Урус-Мартановского р-на ЧР.

Гойсум-моллин зерат - могила с надгробным склепом угодника и праведника Гойсум-муллы находится в с. Эглашта. Гойсум-молла - отец известного ученого-арабиста, автора многочисленных трактатов на арабском языке Сохлайб-муллы.

Аца-шайхан зерат - могила и склеп находятся среди развалин бывшего аула Тусхара (Дишни-Мохк) Итум-Калинского района, разрушенного советскими войсками после выселения чеченцев в 1944 г. Святой Аца-шейх явился народу после принятия ислама для его укрепления и очищения нравов и обрядов от пережитков христианства и язычества, которые еще устойчиво держались среди населения. Он был как бы «странником», жил где попало, ел что ему давали добрые люди, очень любил свежий овечий сыр, которого в горах в то время было предостаточно. Постоянно читал нравоучения, занимался вероучением, призывал людей к самоочищению и чистоте веры. Постоянно произносил: «Хъарцарг йолуш гIала ю, духург долуш дуьне ду!».

Вата-шайхан зерат - один из первых проповедников ислама в Аргунском ущелье (с. Тумса). Когда Вата-шайх стал проповедывать новую веру, ему никто не стал возражать, посчитав его просто сумасшедшим, но когда он стал оставлять овечью отару на попечение волков и возвращался домой для проповеди новой веры, язычники (его родственники) избили его. Когда его братья заготовили на зиму девять туш диких кабанов, он их выбросил в глубокое ущелье ГIурмин Ин. Тогда всем аулом погнались за Вата-шейхом, который побежал к реке Аргун. Около селения Нихала он бросился в бурные потоки реки, но не стал тонуть. Он развернул свою пастушью накидку, расстелил ее над водой и стал молиться... Изумленная чудом, погоня остановилась у самой пропасти. Вата-шейх доплыл до тех мест, где позже появилось село Дуба-Юрт, стал там жить пустынно-праведником. Могила его, с оградой, находится на кладбище, между селениями Чири-Юрт и Дуба-Юрт.

Абдулмажидан зерат - гробница эвлия находится на кладбище в с. Бамат-Юрт. В этой же гробнице похоронена и его супруга.

Зиявдин зерат - могила святого Зияудина находится на кладбище в селе Бамат-Юрт Грозненского сельского района.

ХIаронан зерат - могила святого ХIарона находится в с. Бамат-Юрт (с. Виноградное) Грозненского района.

Юсуп-хъажин зерат - могила со склепом находится в с. Махкеты Веденского района.

Сулейман-хъажин зерат - могила со склепом находится в с. Брагуны (БоргIане) Гудермесского района. Чеченец по национальности.

Къосум-хъажин зерат - могила со склепом находится на кладбище в с. ДаьргIа Веденского района.

Асхадар-шайхан зерат - могила с гробницей находится на кладбище в с. Поьрдала Ножай-Юртовского района. Его в народе называли Уди-шайх.

Бета-шайхан каш - могила находится на кладбище в с- Герменчук. После выселения чеченцев могила шейха затеряна среди других.

Чиммирза-хъажин зерат - могила со склепом находится в с. Майртуп Шалинского района.

Кана-шайхан зерат - памятный склеп-надгробие находится в с. Лаха-Невре. Сам же Кана-шейх Хантйев был расстрелян в Грозненской тюрьме в марте 1934 года. Кана-шейх и Iусман-хъажи были родными братьями.

Iусман-хъажин зерат (Iупа-хъажин зерат) - могила с оградой находится на кладбище в селении Лаха-Невре Надтеречного района ЧР. Iусман-хъажи - учитель и духовный наставник большого числа верующих.

Элбаздукъа-моллин зерат - могила с оградой находится на кладбище села НогIамирзин-юрт Надтеречного района ЧР. После возвращения из Казахстана Магомед Курбанов

восстановил ограду, привел в соответствующее состояние могилу праведника и угодника Элбаздука-муллы.

Эдалсолта-моллин зерат - могила почитаемого в народе праведника Эдалсолты находится на кладбище в с. Али-Юрт, Надтеречного района.

СангТарин-моллин зерат - могила находится на кладбище в селении Бено-Юрт Надтеречного района ЧР.

Джантамир-хъажин зерат - могила находится на кладбище в селении Ч1улга-Юрт.

Сота-шайхан зерат - могила праведника Сота-шейха находится на кладбище в с. Лакха-Невре Надтеречного района ЧР.

Мохынад-Эмин-шайхан зерат - могила известного шейха Мохьмад-Эмина находится на кладбище в ауле Д1ай Шатойского района.

1аьмиран зерат - могила верного мюрида Кунта-Хаджи Ки-шиева - Святого 1амира находится в с. Шали.

Дурдин зерат - могила мюрида Кунта-Хаджи - Дурды, находится на кладбище в с. Шали. Дурда был одним из верных и преданных ему мюридов и всегда находился рядом со своим Устазом.

Мани-шайхан зерат - могила со склепом находится в селении Баммат-Юрт (Виноградное). Его настоящее имя было Махьмад-Шайх.

1абдул-Вах1аб-хъажин зерат - могила с надгробным склепом находится во дворе его дома в с. Акхсай (Ташкечу) Дат. Респ.

Байбетир-хъажин зерат - могила со склепом находится в с. Кошкелды Гудермесского района ЧР. Здесь же находится могила его сына - святого праведника Юсуп-хъажи.

Ботакьин зерат - могила наиба имама Шамиля со склепом в с. Шаами-Юрт Ачхой-Мартановского р-на. Ботакья был известным ученым-алимом и уважаемым человеком.

Г1еза-хъажян зерат - гробница святого Г1еза-хъажи в с. Симсире (Зандакья) Ножай-Юртовского района, сам же святой праведник умер на пути во время паломничества в святые места - Мекку и Медину.

Умалт-шайхан зерат - могила со склепом находится в с. Сиржа-Эвла Шалинского района. Умалт-шайх был направлен в 1851 г. имамом Шамилем в Чечню для проповеди газавата - священной войны за свободу и независимость. В народе его называли Уммал-Ахьад.

Абубакар-хъажин зерат - склеп находится в с. Бердк1ел Грозненского района ЧР. Сам же святой праведник скончался на пути во время очередного посещения святых мест - Мекку и Медину Согласно преданиям, могила его находится в священном городе мусульман - Мекке.

Нурмахьмад-хъажин зерат хилла меттиг - место, где находился склеп Нурмахьмад-хъажи. Склеп находился недалеко от автозаправочной станции на окраине с. Алды. После выселения чеченцев в 1944 году склеп был разрушен и сравнен с землей. Погостив у алдынцев, праведник Нурмахьмад-хъажи на рассвете вышел в путь, все село провожало его. На окраине села люди попросили его совершить утреннюю молитву и Нурмахьмад-хъажи возглавил молитву. На этом месте позже жители селения Алды воздвигли памятный склеп.

Юнус-хъажин зерат - могила со склепом святого праведника Юнус-хъажи находится в с. Баммат-Юрт Хасавюртовского района Дагестана.

Муса-хъажин зерат - могила святого праведника со склепом находится в с. Курчала Веденского района.

Кхойкху-Ибрахим зерат - могила и склеп святого Ибрахима, который постоянно находился «в пути», призывая верующих мусульман к чистоте молитвы и обрядов, находится на кладбище в ауле Гуьйда, в обществе Зумса. Ибрахим постоянно носил при себе лук и камушки, которыми поражал оголенные места женщин, также пьяниц и курящих.

Шаройн-шайхан зерат - могила с гробницей Шаройн-шейха (Ахьмад-шейха) находится на кладбище древнего аула Шарой на л. б. реки Шаройн-Оргу

Шо1айп-хъажин зерат - могила со склепом находится в с. Гойты Урус-Мартановского района ЧР. Выходец из об-ва Ч1аьнта.

Баматгири-Хъажин зерат. Могила с гробницей находится в селении Эвтар. Сосланный в числе других за поддержку знаменитого абрека Зелымхана Харачоевского и открытую борьбу с политикой русского царизма в Чечне провел в Калуге несколько лет. В народе его называют 1авда. В ноябре 1911 года были репрессированы как особо опасные элементы для царской власти и высланы из Чечни и Ингушетии представители высшего духовенства: Сугаип-мулла Гайсумов, Баматгирей-Хаджи Митаев, Абдул-Азиз Шаптукаев, Батал-Хаджи Белхароев, Кана-Хаджи Хантигов, Чиммирза, мулла Магома. Митаев 1елин каш. Могила Али Митаева находится там же.

Махьмад-шайхан зерат. Могила с гробницей находится в ауле Хьелди Итум-Калинского района. Махьмад-шейх явился народу, чтобы продолжать проповеди ислама и укрепить его, предсказывая будущее народа и страны.

Шамсуддин-Хъажиы зерат. Ученый-арабист Шамсуддин-Хъажи, сын святого Овта-Хъажи, посетивший Мекку девять раз, похоронен на кладбище в с. Шали.

Исма1ил-шайхан зерат. Могила с гробницей находится на кладбище в ауле Х1има на левом берегу реки Шаройн-Орга. Исма1ал-шайх один из святых праведников, явившихся народу для распространения ислама, выходец из древнего аула Доьра (общество Ч1аьнта), умер во время посещения в миссионерских целях аула Х1има Шаройского района.

Коттарчу Ибрах1им-хъажин зерат - гробница находится в ауле Котта (общество Мулкъа), расположенного на левой стороне реки Ч1аьнтийн-Орга. Коттара Ибрах1им-хъажа - один из самых близких мюридов и верных последователей святого праведника Кунта-Хаджи Кишиева.

Солца-Хъажин каш - могила с оградой святого угодника Солса-Хаджи Яндарова находится на кладбище гор. Урус-Мартан.

1оду-хъажин зерат - могила с надгробным склепом на кладбище в селении Дишни-Ведана (общество Бел1атой).

Айдамар-хъажин зерат - могила с надгробным склепом находится в селении Майртуп Шалинского района ЧР.

Мусп-шайхан зерат - могила с надгробным склепом находится в с. Курчалой. Ученый-алим Ибрах1им-хъажи, похороненный в с. Гойты, является родным сыном Мусп-шайха Курчалинского.

1адсалам-моллин каш - могила ученого-алима 1адсалам-муллы находится на кладбище в с. Алхан-Юрт Урус-Мартановского района ЧР.

Води-хъажин зерат - могила с гробницей находится на кладбище в селении Шали, расположенного в восточной части, у дороги в с. Ведено.

До1ин, Махьмин кешнаш - могилы с памятными значками священной смерти «х1оллам» находятся на кладбище, в восточной части с. Шали. 18 января 1864 года До1а и Махьма повели в атаку зикристов на Шалинский редут с целью освобождения своего устаза Кунта-Хаджи Кишиева, арестованного 3 января, где генерал-майор князь А. Г. Туманов учинил над ними кровавую расправу. В числе геройски погибших были До1а и Махьма. Могилы их весьма почитались в народе до выселения чеченцев в 1944 году.

Боба-хъажин каш - могила отца известного святого Ташов-Хаджи находится в с. Эндери Респ. Дагестан. Боба-хаджи выходец из тайпа дишний.

Устарха-хъажин зерат - находится в с. Кешана (Кешана-Аух) Новолакского района Респ. Дагестан.

Бали-шайхан каш - могила святого, шейха-праведника Бали находится в с. Бони-Эвла Новолакского района Респ. Дагестан.

Ахьматукъа-хъажин зерат - могила со склепом находится на кладбище в с. Шаами-Юрт Ачхой-Мартановского района Чеч. Респ.

Атин Атабин каш долу меттиг - могила известного ученого-арабиста и наиба имама Шамиля Атаби Атаева из тайпа балой находится в г. Пскове, куда он был выслан царским правительством.



Абун-Аптин зераташ - могилы с гробницами святых праведников Абу и Апти (Башир-шейх) находятся в с. Аксай (Ташкечу) Дат. Респ. В народе этих святых считают выходцами из чеченского тайпа дишний.

Гумар-хъажин зерат - могила с гробницей находится в с. Анди Ботлихского р-на Дагестана. Памятный склеп в с. Бони-Эвла.

Анас-хъажин зерат - склеп находится на кладбище в с. Кешана (Кешан-Аух). Анас-Хъажи скончался по пути в святые места - в Мекку и Медину, похоронен в городе Заркъя в Иордании. Благодарные потомки на родине ему воздвигли памятный склеп.

Бали-шайхан зерат - могила со склепом находится в с. Пачалкъя (Новолакский район Респ. Дат.).

Ибраһим-хъажин зерат - могила со склепом находится в с. Пачалкъя (Новолакский район Дагестана).

Магин зерат - могила со склепом находится в с. Мелчу-Хитле Гудермесского района.

Акхберд Махъмадан зерат. Могила со склепом выдающегося полководца, сподвижника и соратника имама Шамиля Ахверды-Магомы находится в с. Пуш-Корта, южнее от селения Шатой.

Полезно привести документ, который красноречиво говорит о том, как истреблялись лучшие умы, мужественные люди Чечни в течение многих лет. Документ касается наибо имама Шамиля Ахверды-Магомы.

### **VI.3. Культурные объекты на территории Чечни**

Культурные сооружения Северного Кавказа исследователи делят на три основных вида:

1) храмы; 2) святилища с полным внутренним пространством; 3) столпообразные святилища.

Христианские храмы, сохранившиеся до нашего времени в различных районах Кавказа, не отличаются большим разнообразием архитектурных форм.

О существовании в горной Чечне христианских храмов писали исследователи, посещавшие ее в XVIII веке, но до нашего времени ни одно из этих сооружений не сохранилось.

В городе Грозном, в центре, функционирует восстановленный и отреставрированный храм Архангела Михаила.



Рис.45. Храм Архангела Михаила

В наши дни построены и начали функционировать православные храмы в станице Наурской.

Языческие святилища с полным внутренним пространством представляют собой прямоугольные постройки с двускатной кровлей, сложенной из шиферных плиток.

Святылища в большом количестве сохранились на территории Ингушетии в виду того, что там языческие культы просуществовали буквально до начала XX века.

Немало языческих святылищ с полным внутренним пространством в Средневековье сооружалось в горах Чечни, особенно в Майсте, своеобразном культовом центре нахов. Это был единственный район, где существовал особый жреческий клан, члены которого обладали тайными знаниями.

Сегодня почти единственным сохранившимся в горах Чечни языческим святылищем с полным внутренним пространством является святылище Терлой Дели в обществе Терлой-Мохк. Оно представляет собой сооружение прямоугольной формы, сложенное из камней, с широким дверным проемом в виде арки. Постройка была, по всей видимости, довольно высокой, если высота сохранившейся стены составляет почти три метра. Со стороны фасада небольшая каменная ограда образует дворик. Согласно полевым материалам, два раза в году, весной и осенью, к святылищу собирались на молитву жители (только мужчины) Терлоевского и Бавлоевского ущелий. Кроме того, в дождливые годы сюда приходили молиться о прекращении ненастья, а в засушливое время просили дождя.

Терлой Дели почитали и охотники, которые в качестве даров оставляли в святылище наконечники стрел, а также рога и шкуры убитых животных.

Святылищем считается также прямоугольная постройка типа жилой башни в селении Итум-Кале. Внутри нее сохранились остатки каменных колонн и тайник, наличие которого позволяет отнести это сооружение к культовым постройкам.

В горах Чечни сохранилось несколько столпообразных святылищ. Два из них в Мелхисте, у некрополя Цой-Педе. Они представляют собой невысокие каменные столбики с квадратными нишами.

Столпообразное святылище с прямоугольным основанием сохранилось в обществе Терлой, на окраине селения Моцарой. Оно находится рядом с кладбищем, состоящим из наземных склеповых могильников и поздних мусульманских захоронений. Стены святылища сложены из серого плитняка на известковом растворе, оштукатурены и побелены желтоватой известью. Кровля у него пирамидально-ступенчатая. Высота святылища – более двух метров. Со стороны фасада имеется стрельчатая ниша. Согласно полевым материалам, возле него совершались различные языческие обряды, приносили в жертву животных, путники, собираясь в дорогу, просили себе доброго пути.

К культовым постройкам относятся, вероятно, и «кулли», или «хаша бен», так называемые «дорожные гостиницы», представлявшие собой небольшие каменные домики с двускатной кровлей. Их строили обычно у родников для запоздавших в дороге путников.

Дорога в менталитете чеченцев не просто конкретное понятие, а нравственная категория. С древних времен все, что относилось к дороге, считалось священным. Согласно поверью, человек, проложивший дорогу или построивший мост, заслуживает рая. Следить за состоянием дороги, проходящей мимо селения, считалось коллективной обязанностью всех его жителей. Кроме того, они несли моральную ответственность за всех проезжающих по этому отрезку пути и должны были оказывать гостеприимство запоздалым путникам.

В качестве культовых построек использовали и наземные склепы с открытой поминальной камерой, которые также могли иметь двор, огороженный каменной оградой. Они назывались «кашков». Подобный склеп сохранился в селении Тертие в Мелхисте. Он крупнее обычных склепов. Фасад его украшен ромбовидными и квадратными узорами в виде углублений, спиралью, а по краям и над входом – каменными бараньими головами. Здесь, согласно полевым материалам, совершались языческие обряды, а также ритуал поминовения, который назывался «кашмарт», то есть «могильная трапеца»..

Анализ архитектуры культовых сооружений на территории древнего расселения нахов приводит к мысли о том, что от эпохи раннего средневековья к его позднему периоду идет упрощение и, по сути дела, деградация архитектурных форм. Постройки византийской архитектуры, обладающиевершенными формами, вырождаются сначала в склепообразные святылища, а затем в столпообразные сиелинги.

Цой-Педе - крупный башенный комплекс Малхистинского ущелья, у места впадения реки Меши-хи в Чанты-Аргун. На острогорбом мысе, труднодоступном с трех сторон, и упирающимся северной стороной в скалы подножия хребта Коре-Лам, расположен крупный некрополь, а с южной стороны, смотрящем в сторону Грузии, находятся две боевые башни и остатки жилых сооружений.

Некрополь Цой-Педе является одним из крупнейших на Северном Кавказе. Тут стоят 42 солнечных могильника XIII-XV веков, в каждом из которых были многочисленные захоронения. Склепы покрыты двухскатной сланцевой кровлей, у многих перед лазом есть глубокие ниши. На камнях много солярных знаков, а у входа в «город мертвых» располагались два языческих святилища, у которых совершались жертвоприношения. По древним верованиям, они охраняли покой мертвых и приносили благополучие живым.

Над склепами возвышается боевая башня («кладбищ башня»). Она была воздвигнута, чтобы охранять склепы от злоумышленников, которые в целях отмщения за обиды могли осквернить могилы. Боевая башня снабжена множеством бойниц, а у самого верха – балкончиками - машикулями. На камни башни нанесены петроглифы – магические знаки, которые должны были оберегать башню и воинов от врага.

Майста – древняя историческая область Чечни. Она расположена в высокогорье, к востоку от реки Чанти-Аргун, вдоль границы с Грузией. Это самый суровый и прекрасный величественной красотой край горной Чечни.

Вечные льды, громады скал, глубокие пропасти, дикие горные реки удивительным образом сочетаются здесь с густыми буковыми и сосновыми рощами, зарослями диких фруктовых деревьев и кустарников, морем цветов в летнее время. А над всем этим возвышаются древние башни – молчаливые хранители вековых тайн.

Майста в переводе с чеченского – «высокогорный, верхний, край». Некогда эта область была очень густо заселена. Вдоль реки Майстойн-эрк, притока Чанти-Аргуна, тянулись селения Васеркел, Ца-Кале, Пуога, Туга. Они располагались в труднодоступных, стратегически важных местах, закрывая ущелья Майсты со всех сторон, неприступными замками вставая на пути врага.

В средние века Майста была своеобразной столицей горной Чечни.

Майста долгое время оставалась культовым центром Чечни, здесь существовала жреческая каста, обладавшая тайными знаниями и умениями врачей-врачевателей.

Недалеко от крепости Васеркел находится крупнейший на Кавказе некрополь – «город мертвых», состоящий из полусотни каменных склепов, разбросанных по склонам. Они служили усыпальницами для отдельных майстинских фамилий. В основном, это небольшие каменные домики с двускатной кровлей из больших сланцевых плит, с квадратным лазом с лицевой стороны. Но встречаются и двухэтажные склепы, свидетельствующие о богатстве и могуществе фамилии.

К востоку от Васеркел на пологом склоне расположено селение Ца-Кале или в переводе с чеченского языка, «поселение, посвященное божеству Цу». Ца-Кале – это оборонительный комплекс замкового типа, состоящий из одной боевой и нескольких жилых башен.

Жилые башни Ца-Кале можно отнести к полубоевым, они намного выше обычных и имеют машикули. Боевая и жилые башни

образуют замок, промежутки между ними перекрыты каменными стенами. Во дворе замка хорошо сохранился сиелинг – столпообразное святилище, у которого майстинцы молились, просили покровительства и помощи в делах, приносили жертвы. Но сиелинг в Ца-Кале с давних времен не имел культового значения и сохранился как дань прошлому.

К северу от селения находится мусульманское кладбище, где майстинцы хоронили покойников вплоть до 1944 года. Жители Майсты с глубоким уважением относились к прошлому, поэтому, приняв ислам, они не стали уничтожать прежние святилища и склепы, чтобы не осквернить память своих отцов.

В позднем средневековье в Майсте существовали те же языческие культы, что и по всей Чечне, хотя были и свои, местные особенности. Например, культ Лам-Тишуол, горного духа,

который обитал на вершине горы Дакох-корт (Майстойн-лам) и покровительствовал воинам и охотникам. Также, по поверьям майстинцев, на вершине этой горы жила богиня справедливости Дика, которая научила людей различать добро и зло. На северном склоне Майстинского хребта, южнее Туга, находится священная роща, в которую ни один охотник не войдет, не омывшись прежде в речной воде, иначе злая вьюга сорвется с ледяной вершины Тебулос-мта, преградит дорогу идущему, и тогда его неминуемо ждет смерть.

Вплоть до недавних времен существовали священные заповедные рощи и в других районах горной Чечни.

#### **VI.4. Современное строительство мечетей и культовых сооружений в Чечне**

В последние годы в Чечне и Ингушетии состоялось открытие новых мечетей. Крупнейшая в Европе Мечеть имени Пророка в городе Шали завершена строительством в 2018 году. Мечеть вместимостью до 30 тыс. человек занимает площадь более 5 га неподалеку, она возведена недалеко от комплекса высотных зданий "Шали-Сити". По сторонам расположены четыре минарета высотой 63 м каждый, высота купола составляет 43 м. Строительство мечети было начато в декабре 2012 года. В 2011 году открыта мечеть в с.Гелдаген Курчалоевского района. Мечеть одновременно вмещает более 3 тысяч верующих. Здание отделано редким белым мрамором, купола мечети и изразцовые росписи покрыты золотом. На территории мечети установлено 3 тысячи светильников. Здесь находятся два фонтана и два места для омовения — зимнее помещение и летнее, обнесенное кованной беседкой. Озеленители высадили вокруг мечети специально завезенные из Голландии цветы и деревья.

Православные храмы возведены в станице Наурской и в Калиновской.

Мечеть им. Батал-Хаджи Белхороева - открытие состоялось в 2014 году в райцентре Ачхой-Мартан. Мечеть построена в османском стиле. Наружные и внутренние стены мечети отделаны травертином — особо прочным камнем редчайшей красоты. Искусное сочетание во внешней отделке травертина темно-коричневой и кремовой расцветок, придают ей своеобразный колорит. Интерьер мечети широко декорирован также белым мрамором. Мечеть венчает большой, высотой более двадцати и диаметром 15,5м купол. Общая площадь мечети 2000 кв.м., а вместимость — 5 тысяч человек. Названа в честь авлия Батал-Хаджи Белхороева.

Вопросы и задания для самопроверки

1. В чём состоит близость морально-философских взглядов Кунта-Хаджи и Л.Н.Толстого, его «толстовства»?
2. Какие зиярты в Чечне являются центрами паломничества из других регионов и стран?

## Глава седьмая. Природные туристско-рекреационные ресурсы

### VII.1. Ландшафты и аттрактивные природно-рекреационные ареалы, объекты

Целебные ПОДЗЕМНЫЕ ВОДЫ, в связи с геологическим строением распространены во всех природных зонах республики. В высокогорье, в районе Бокового хребта, расположены Басхойские источники типа нарзана, Куройский, Ушкалойский источники.

Высокоминерализованные воды Ченахойских серных источников - в пределах Пастбищного хребта.

В районе Черных гор известны Варандийский минеральный источник с большим дебитом. Химический состав его воды сходен с составом вод Сочи и Цхалтубо. Здесь же Яраш-Мардинский сероводородно – радоновый источник и другие.

Из недр Чеченской равнины на поверхность выбивают многочисленные целебные источники, в частности, Чишкинские минеральные, Валерикские, Куларинские, Белгатойские.

Терский и Сунженский хребты выделяются запасами минеральных и термальных подземных вод, здесь расположены крупнейшие месторождения лечебно-бальнеологических и геотермальных вод – Ханкальское, Петропавловское, Брагунское, Исти-суйское.

Значительную часть затеречной северной части республики занимает Терско-Кумский артезианский бассейн, глубина залегания вод которого от 100 до 200 метров. Вода практически в неограниченном количестве, слабоминерализованная, хорошего качества.

Известный своими живописными горно-луговыми ландшафтами Пастбищный хребет, располагается к югу от Черных гор и состоит из нескольких параллельных хребтов: Андийский, Керкетский и др. Многие хребты и отдельные его вершины поднимаются выше 2000 м.: хр. Зани (2295 м.), хр. Гуолком (2262 м.), г. Чермой-лам (2361 м.), хр. Ишхой-лам (2249 м.), хр. Бахе-лам (2420 м.) и др.

Скалистый хребет прорезан горными реками (Чанты-Аргун, Шаро-Аргун и их притоками) на отдельные массивы, отвесные стены которых образуют живописные глубокие и узкие каньоны. Хребет характеризуется куэстообразным строением с более пологим северным и крутым южным склонами. Высотные отметки в среднем составляют 2700-2900 м. Вершина самой высокой горы Хахалги имеет отметку 3032 м.

В литологическом отношении Скалистый хребет сложен преимущественно карбонатными породами верхнеюрского возраста. В тектоническом отношении он представлен восточным окончанием Северной моноклинали, осложненной Кориламской и Чишкинской антиклиналями.

Южнее простирается наиболее высокий Боковой хребет с белоснежными вершинами. Он также расчленен реками на ряд горных массивов и гряд. Звеньями данного хребта в пределах ЧР являются Пирикительский хребет (западная часть) с вершинами Тебулос-Мта - Тюлой-Лам (самая высокая вершина Восточного Кавказа с отметкой 4494 м), Комито-Даттах-Корт (4272 м), Донос-Мта (4178 м), Майстис-Мта (4072 м) и Снеговой хребет (восточная часть) с вершиной Диклос-Мта (4274 м).

Боковой хребет сложен в основном метаморфизованными глинистыми сланцами (так называемые «шиферные сланцы»), песчаниками и аргиллитами ниже- и среднеюрского возраста. Породы фаунистически охарактеризованы палеонтологическими находками. В частности, участниками экспедиции «Неизвестная Чечня» в районе высокогорного селения Бути (Шаройский р-он), обнаружена окаменелость в виде морской ракушки огромных размеров (с высотой более 3 м и окружностью примерно 7 м), представляющая научно-познавательный интерес. В тектоническом отношении Боковой хребет представлен горст-антиклинорием, подразделяющимся на несколько структурных элементов более низкого порядка: Пирикательский грабен, Кобуламский горст и др., осложненных разрывными нарушениями. Северное пологое крыло антиклинория соответствует западной части Агвали-Хивской структурно-тектонической зоны, протягивающейся со стороны Южного Дагестана.

Высогорье Чечни относится к наименее антропогенизированной территории.




Рис.46. Зимнее величие гор Кавказа

В настоящее время в связи с интенсификацией освоения высокогорья возникает необходимость комплексной оценки её туристско-рекреационной привлекательности. Оно обладает разнообразным и малоосвоенным рекреационным потенциалом. Туристско-рекреационное хозяйство может быть представлено следующими направлениями: курортно-санаторное, спортивно-оздоровительный и экскурсионно-познавательный туризм и др.

Правовая основа природопользования, в том числе и рекреационного – конституционные, законодательные и иные правовые нормы, включая и республиканские. Настолько же или в большей мере сегодня важна и необходима сложившаяся традиционная и современная экологическая культура общества, в значительной мере, регионально дифференцированная.

Оценка экологического состояния территории Чеченской республики, произведённая по методике, предложенной Институтом географии РАН, относит наиболее привлекательную для туристов горную часть республики к ареалам с высоким индексом экологической устойчивости и с низкой напряжённостью хозяйственно-экологической ситуации. Центральная часть республики, Чеченская равнина (за исключением Грозненского района со столицей) имеет средние показатели и северные районы – низкую экологическую устойчивость и наибольшую в республике эколого-хозяйственную напряжённость. В целом природная среда Чеченской Республики весьма уязвима, так как её естественные ландшафты (первичные природные комплексы сохранились лишь на 15 % территории, а площадь особо охраняемых природных территорий составляет всего 0,23 %). Можно, в связи с этим, отметить, что особо охраняемые природные территории в целом в Российской Федерации составляют около 12 процентов площади страны.

Интересы прибывающих туристов распространяются на все разнообразные ландшафты республики – от полупустынных и песчаных на севере до заснеженных высокогорных вершин на юге. Каждый вид или ареал любого ландшафта обладает неповторимыми аттрактивными свойствами.

В целях сохранения уникальных природных комплексов и объектов, обеспечения их защиты и создания для них благоприятных условий, республиканскими правовыми актами созданы особо охраняемые природные территории (см.прил.3,4).

Основными предпосылками для развития рекреации в высокогорной части ЧР является эстетическая привлекательность живописных природных ландшафтов (субальпийские, альпийские луга, нивальные ареалы), уникальные гидрологические объекты -озера, горные реки и ручейки с чистой родниковой водой, минеральные и пресные источники подземных вод и здесь же этнокультурные объекты (башенные комплексы, замки, цитадели).



В курортно-санаторном обслуживании важную роль играют гидрологические объекты в виде водопадов, высокогорных озер, чистейших горных родниковых рек, родников и ключей.

В реестре рекреационных ценностей чистая вода и живописные долины горных рек получили всеобщее признание у отдыхающих. Вот строки А.С. Пушкина о Тереке – буйном, стремительном, неуёмном в горах и спокойном, величавом - уже на территории Чечни:

Меж горных стен несётся Терек,  
Волнами точит дикий берег,  
Клокочет вокруг огромных скал,  
То здесь, то там дорогу роет,  
Как зверь живой, ревёт и воет  
И вдруг - утих и смирным стал.

На ограниченной по размерам территории (чуть более 16 тыс. км<sup>2</sup>), здесь сосредоточено около 3100 малых и больших рек, Территория Чеченской Республики достаточно обеспечена водными ресурсами (как поверхностными, так и подземными). несколько сот источников пресных вод в виде родников и ключей, горные и равнинные озера, водопады и т.д.

Особого внимания заслуживают немногочисленные, но уникальные объекты в высокогорной части республики, представляющие интерес в плане рекреационно-бальнеологического потенциала (водопады, озера, источники минеральных целебных и пресных вод и т. д.).



Рис.47. Вашиндаройский водопад

Расположен в 300 метрах к юго-западу от окраины с. Вашиндарой в долине реки Варанды. Прозрачные струи водопада Вашиндаройский в долине речки Варанда, С высоты 60 метров вниз устремляется водный поток Его ширина 1,5 – 2 метра.

Харачойский водопад (Девичья коса)

Расположен на северо-западной окраине горного селения Харачой Веденского района. С высоты 50-60 метров по крутому склону срывается вниз хрустальная струя прозрачной воды.






Рис.48. Харачойский водопад «Девичья коса»

Сверкая на солнце, вьется она по неглубокой канавке, промытой в плотном известняке. Наверху, в известняковой скале - небольшая пещерка, наполненная водой. Оттуда и выбивается сам источник. В народе источник известен под названием "Девичья коса". Рядом с родником расположен памятник легендарному абреку Зелимхану Харачоевскому.

#### Буккузинский водопад

Находится в 15-16 км от с. Улус-Керт на правом берегу р. Шаро-Аргун. Он считается наиболее красивым и мощным из всех водопадов: по отвесной скале вода падает с высоты примерно 80 м. Внизу под водопадом располагается источник серной воды с дебитом до 5000 л/с. Рядом находятся еще несколько серных источников. Здесь же (в 100 м ниже по течению р. Аргун) располагается одна из самых глубоких пещер Чечни – Шеки-эхкхех (пещера серной реки). По пещере протекает серный источник с дебитом 100 л/с. После выхода на поверхность вода впадает в р. Шаро-Аргун. Длина главного коридора пещеры достигает 240 м. Буккузинские гидрологические объекты, по мнению специалистов, имеют рекреационное и бальнеологическое значение. По предварительным данным они могут быть использованы для лечения желудочно-кишечного тракта, опорно-двигательного аппарата и других болезней.

#### Нохч-Келойский водопад

Располагается на левом притоке р. Келой-ахк в 1 км к востоку от села Нохч-Келой. Высота водопада достигает 74 м.

#### Нихалойский водопад

Располагается у с. Нихалой на правом берегу р. Чанты-Аргун. Горные потоки создают каскад водопадов с высотой от 32 до 2 метров. Формирующаяся туристская дестинация.

Внутренние воды Чеченской Республики – это реки, озера, болота, подземные воды, искусственные водохранилища и каналы, почвенная влага, а также ледники, снежники.

Практически все виды внутренних вод представлены в переувлажненной горной части республики.

К источникам, обладающим бальнеологическими свойствами, относятся Брагунские высокодебитные минеральные источники.



Рис.49. Брагунский горячий целебный источник

Общие запасы шести источников Мелч Хи (Исти-Суйского) месторождения позволяют извлекать в сутки 770 куб. м. минеральной воды. Два источника по составу хлоридно-гидрокарбонатно-натриевые и сульфатные. Температура 35 – 37градусов.

Два других источника гидрокарбонатные, натриевые. И еще два - это источники с йодно-бромной хлоридной натриевой водой.

Серноводское месторождение (территория курорта) имеет общий дебит 446 куб. м. в сутки. Вода сульфидная, хлоридно-гидрокарбонатная, натриевая.

Чанты-Аргунское – в долине р. Кериго (правый приток Чанты-Аргуна). Дебит в сутки – 348 куб м., вода хлоридно-натриевая.

Лечебно - питьевая вода другого Серноводского месторождения (1,5 км. от курорта) – сульфатно-гидрокарбонатно-хлоридная натриевая, в куб. дм. 4,5 грамма минеральных веществ. В сутки можно извлекать 97-100 куб. метров лечебно - столовой минеральной воды.

Чанты-Аргунский родник расположен на правом берегу р. Чанты-Аргун, в 3-х км к югу от с. Зоны, Керкетский – у дороги от с.Ведено к озеру Кезеной-Ам у перевала Харамы.

Из минеральных целебных источников известны углекислые соляно-щелочные (нарзановые) источники минеральных вод (Шандулинский, Куройский, Басхойский) и минеральных столовых вод (Чишкинский и Чанты-Аргунский). Чишкинский и Чанты-Аргунские источники входят в государственный перечень памятников природы Чеченской Республики

Предгорно-равнинная часть выделяется разветвленной речной сетью, питающейся также, в основном, в горах.

Протяженность, в пределах республики, более 100 км имеют три реки: Терек, Сунжа, Аргун.

Многолетний среднегодовой сток рек на территории республики около 10 млн. м.<sup>3</sup>. Сток малых рек за последние 50 лет уменьшился на 25-30 %.

Всего в республике более трёх тысяч рек. Густота речной сети, наиболее высокая в горной части, уменьшается в предгорьях и еще меньше на равнине, где множество стекающих рек принимает в себя сначала Сунжа, а затем Терек. Долины рек при выходе с гор на равнину имеют обычно крутые берега высотой до 20-25 м, понижающиеся к северу до 2-3 м

Почти вся речная сеть республики относится к бассейну Терека и Каспийского моря, исключение составляют Аксай, Яман-Су, Ярык-Су.

В горах, во время сильных ливней, даже маленькие речки и ручьи, в течение короткого времени превращаются в грозные, бурные потоки, несущие вырванные с корнем деревья и передвигающие огромные валуны и камни. Но после прекращения ливня, вода в них также быстро спадает.

По источнику питания все реки можно разделить на два типа: 1) с преимущественно ледниковым и снеговым питанием (Терек, Сунжа - после впадения Ассы, Асса, Аргун. Эти реки имеют половодье в летний период, когда происходит активное таяние снегов и ледников в горах;

2) реки, берущие начало из родников (Сунжа (до впадения Ассы) Валерик, Гехи, Марган, Форганга, Гойта, Хулхулау(Белка), Аксай, Ярык-Су и другие. У них не бывает летнего половодья.

В горной части сплошного ледостава на реках не бывает.

Можно вспомнить строки из поэмы М.Ю.Лермонтова «Измаил-Бей»:

Шумит Аргуна мутною волной;  
Она коры не знает ледяной,  
Цепей зимы и хлада не боится;  
Серебряной покрыта пеленой,  
Она сама между снегов родится,  
И там, где даже серна не промчится,  
Дитя природы, с детской простотой,  
Она, резвясь, играет и катится!

Мутность воды рек республики возрастает с запада на восток. Зимой, в период межени, мутность рек резко уменьшается, в большинстве из них вода становится голубовато-прозрачной.

Реки республики имеют высокий уровень минерализации – содержания химических веществ.

ТЕРЕК – одна из крупнейших рек Кавказа, их «визитная карточка», так как сочетает в себе все их наиболее типичные черты. Свое начало берет в Грузии, на северном склоне Главного Водораздельного хребта, из ледников горы Зильга-Хох, протяженность реки 623 км., площадь бассейна 43,2 тыс. км<sup>3</sup>.

Терек объединяет многие народы Кавказа – протекает еще по территории пяти республик и одного края на Северном Кавказе.



Рис.50.Терек у с. Мекен-Юрт

Бассейн водосбора Терека в Чеченской Республике расположен исключительно с южной стороны. Работящая, услужливая Сунжа собирает воды почти всех рек республики и приносит их в Терек. Уровень воды в русле Терека, в его нижнем течении, выше окружающей местности. Терек нередко разливается, угрожает разрушениями сёлам и станицам, расположенным по его берегам. Необходимы берегоукрепительные работы.

СУНЖА - вторая по величине река республики, имеет общее протяжение 265 км., из них в республике – 164 км., площадь бассейна свыше 10 тыс. км<sup>2</sup>. Берет начало из ледников

на горном массиве Ушкорт. Вступая на территорию республики в одноименном Сунженском районе, она течет на восток по пониженной части Чеченской равнины. Справа она принимает практически все реки, берущие начало в горах, из них наиболее полноводными являются Асса и Аргун. Восточнее с. Брагуны Сунжа впадает в Терек.

АРГУН образуется от слияния у с. Дуба-Юрт двух рек – Чанты-Аргуна и Шаро-Аргуна. Его общая длина (с более крупным Чанты-Аргуном) – 148 км. Чанты-Аргун берет начало в горном массиве Бартало, на Главном Кавказском хребте, в Грузии. В горной части Чанты-Аргун образует множество живописных ущелий, водопадов, межгорных котловин.

Прорвавшись из гор, через Аргунские (Волчьи) ворота, у с. Старые Атаги, Аргун вступает на Чеченскую равнину, где впадает в Сунжу у ст. Ильинской. Питание р. Аргун смешанное: грунтовое – 49%, дождевое – 25, ледниковое – 22 и снеговое – 4%.

АССА берет начало на северном склоне Главного Водораздельного хребта в Грузии из горных ледников. Её длина до впадения в Сунжу – 137 км. В верхнем течении Асса имеет меридиональное направление, после выхода из гор на Чеченскую равнину, меняет его на широтное, северо-восточное. Наиболее значительными притоками Ассы являются реки Фортанга и Шалаж

Горные реки республики обладают значительными запасами энергии падения воды, так как имеют большие уклоны и высокую скорость течения. Особенно большие запасы гидроэнергии имеет река Аргун. Огромные водные ресурсы рек Терека, Сунжи, Ассы, Аргуна имеют большое хозяйственное значение, как источники орошения и обводнения сельскохозяйственных земель, как рекреационные объекты.

ОЗЕР в республике немного, они встречаются и на равнинной и в горной части, очень разнообразны по происхождению и характеру водного режима.

По происхождению выделяются, типы озер: эоловые, пойменные, оползневые, запрудные, карстовые, тектонические, ледниковые.

*ЭОЛОВЫЕ* озёра образуются в полупустыне, на севере республики (Генеральское, Майорское, Капустино, Семи колодцев, Арнаутское, Ахмет-Сарай, Большое Сары-Су).

*ОЗЕРА ОПОЛЗНЕВОГО* происхождения образуются на горных склонах в частности, на водораздельном склоне рек Чанты-Аргуна и Шаро-Аргуна, в урочище Шикарой.

*ОЗЕРА ЗАПРУДНОГО* происхождения образуются в результате обвалов или оползней, перегораживающих долины горных рек.

Река Чанты-Аргун берет своё начало на северном склоне Главного Кавказского хребта на высоте более 3000 м. Сплошного ледостава на реке не бывает. В верховьях она имеет многочисленные притоки ледникового и родникового питания (Мешехи, Бастыхи, Маистыхи, Кериги, Бара, Гешичу и др.). В районе с. Дачу-Барзой в нее впадает река Шаро-Аргун. Исток реки находится в ледниках Тушетского хребта. В нее впадают притоки – Кенхи, Данейламхи, Инзаахк, Хуландойахк.

Озеро Кезеной-Ам (Къьозан-Ам)

На территории Веденского района Чеченской Республики на высоте 1869 метров над уровнем моря расположено озеро *Кезеной-Ам (Къьозан-Ам)* - рис. - самое крупное высокогорное озеро на Северном Кавказе. Площадь водной поверхности 1,7 км<sup>2</sup>, по своим размерам оно превосходит широко известное озеро Рица и лежит выше почти на тысячу метров над уровнем моря. Котловина озера имеет крутые склоны и плоское дно. Максимальная глубина его 72 метра, средняя глубина 37 метров. Протяженность по оси с севера на юг - 2 километра, а с запада на восток - 2,7 километра. Наибольшая ширина располагается в юго-западной части Андийского хребта, между отрогами хребтов, высота которых достигает 2657 метров (Гора Азаль над долиной р. Кауха) к востоку от озера и 2791 метра к западу (гора Хачкар, хребет Кашкерлам над долиной р. Харсум). Максимальная глубина озера 72 метра. Одной из достопримечательностей водоема считается эйзенамская форель, она занесена в Красную книгу России. Район озера Кезеной-Ам имеет весьма благоприятные климатические условия. От проникновения воздушных масс с севера оно хорошо защищено горными хребтами. Атмосферных осадков в зоне выпадает мало - около



400мм. Над озером преобладает устойчивая солнечная погода. По количеству ясных дней в году этот район не имеет себе равных в республике. Солнечная инсоляция, благодаря значительной высоте озера над уровнем моря, богата ультрафиолетовыми лучами. Является памятником природы.

Озеро Галанчо́ж

На юго-западе республики, в Галанчо́жском районе расположено красивейшее озеро Галанчо́ж, тектонического происхождения – образовалось в месте разлома земной коры. Эта местность располагается в верховьях бассейна р. Гехи, вблизи долины реки Осухи.



Рис.51. Озеро Галанчо́ж с высоты птичьего полёта.

Рекреационный и бальнеологический интерес представляют на Терско-Кумской низменности урочище Кыссык, озёра Капустино, Майорское, Генеральское – водные оазисы с зелёным древесно-кустарниковым обрамлением. Здесь же, на востоке, озеро Будары, частично заросшее камышом – рыбная база отдыха и место для охоты на уток и диких гусей.

Функционируют бальнеологические рекреационные центры на целебных источниках г. Грозного: пос. Войкова, Шестой микр., пос. Гикало, с. Предгорное(пригород), Соляная балка (Ташкала), а также в сельской местности: Брагуны, Мелч-Хи, Горячеисточненские, Зонах, река Ниттах в Ачхой-Мартановском районе.

## **VII.2. Проблемы рационального туристско-рекреационного природопользования в Чеченской Республике**

Площадь особо охраняемых природных территорий в Чеченской Республике составляет всего 0,23 %. Можно, в связи с этим отметить, что особо охраняемые природные территории в целом в Российской Федерации составляют около 12 процентов площади страны.

Интересы прибывающих туристов распространяются на все разнообразные ландшафты республики – от полупустынных и песчаных на севере до заснеженных высокогорных вершин на юге. Каждый вид или ареал любого ландшафта обладает неповторимыми аттрактивными свойствами.

В целях сохранения уникальных природных комплексов и объектов, обеспечения их защиты и создания для них благоприятных условий, республиканскими правовыми актами созданы особо охраняемые природные территории. По этим, официально охраняемым территориям, для которых допускается их рекреационное использование и посещение их для целей показа, можно достаточно репрезентативно оценивать экологическое состояние природно-рекреационных ресурсов республики.

Экологически некорректное, неразумное использование привело к значительному ущербу, который был нанесён территории Арнаутской сосновой рощи вблизи села Ораз-Аул в Шелковском районе. Погибло несколько десятков уникальных для бурунной полупустыни деревьев сосны крымской и австралийской, саженцы которой были здесь высажены ещё в дореволюционном 1915 году. К таким последствиям привело функционирование здесь ранее

колхозного детского лагеря «Зелёный бор». В настоящее время Арнаутская роща сохраняется – более сотни деревьев, но остро стоит вопрос строгого поддержания природоохранного режима, так как этот зелёный оазис в полупустыне является популярным местом отдыха жителей обширной прилегающей территории.

Подобная, вызывающая серьёзную озабоченность ситуация сложилась и в Джалкинской сосновой роще площадью 2,5 гектара, где произошло усыхание 50% деревьев.

Лесопатологическое обследование и санитарно-оздоровительные мероприятия необходимы в лесной зоне курорта «Серноводск-Кавказский».

Расположение курорта Серноводск-Кавказский в предгорном поясе, на высоте около 300 м, в окружении хребтов, покрытых горными степями, способствует формированию особого микроклимата, характеризующегося обилием солнечных дней, повышенной ультрафиолетовой радиацией, устойчивостью погодного режима, пониженным атмосферным давлением и высоким уровнем ионизации. Например, в районе «Храма воздуха» содержание отрицательных ионов достигает 1500-1800 на куб. см. воздуха. В Серноводск-Кавказском насчитывается до 270 дней с особо благоприятными и 95 дней с относительно благоприятными условиями климатолечения. Это сложившаяся, десятилетиями функционирующая туристско-рекреационная дестинация.

Минерально-бальнеологическая база этого курорта - визитной карточки рекреационного комплекса республики, требует пристального внимания. Основным целебным источником курорта является серный горячий (60-70 градусов) источник №1. Он имеет хлоридно-гидрокарбонатно-натриевый состав. В прошлом, в двух близлежащих балках было около двадцати выходов минеральных вод различного минерального состава, которые с успехом применялись для лечения кожных, ортопедических и других заболеваний. В настоящее время действует шесть источников, из них эксплуатируется два, с общим дебитом 700-800 куб/м. в сутки. В Михайловской балке имеются выходы ещё нескольких более мелких источников, из которых для лечения и розлива используется источник №4. Для восстановления былой популярности курорта «Серноводск-Кавказский», необходимо провести гидро-геологические исследования с целью комплексного изучения территории и определения перспектив его ресурсного обеспечения.

Минеральные воды, образовавшиеся в результате осадочных и метаморфических геологических процессов ещё в период формирования земной коры, подпитываются и возобновляются поверхностными водами. Дождевые, речные, талые и паводковые воды, пронизывая нижележащую толщу, обогащаются, растворяя минеральные компоненты горных пород, органические соединения. насыщаются газами и, при их наличии в горных породах, изотопами радиоактивных элементов. В республике имеются месторождения минеральных вод, содержащих все основные химические компоненты- ионное серебро, магний, кальций, натрий, хлор, сульфаты, гидрокарбонаты, другие элементы.

Лечебные свойства минеральной воды и её химическую сущность определяют также соли, макро- и микроэлементы, находящиеся в растворённом, электрически активном состоянии в виде катионов + и анионов -. Химический состав и свойства термальных и минеральных вод республики изучается сотрудниками НИЦКП «Нанотехнологии и наноматериалы» Грозненского государственного нефтяного технического университета.

Очевидно, что в условиях, когда природное разнообразие, духовно-культурные ценности, лечебно-оздоровительные ресурсы Чечни приобретают всё большую известность и привлекательность, приоритетно актуальной становится задача предохранения её лечебно-рекреационных ресурсов от негативного антропогенного воздействия. Прежде всего, для этого необходимы целенаправленные гидрогеологические исследования по пространственной делимитации бассейнов проницающего водосбора каждого месторождения минеральных вод, уже в той или иной мере используемого или перспективного.

Гидрогеологическая взаимосвязь дебита и объёма потенциальных ресурсов целебных минеральных источников с месторождениями нефти и динамикой её извлечения из недр в ЧР давно установлена. Некоторые источники минеральных вод извлекаются на поверхность с

помощью буровых скважин с глубины 2-3 и более километров. Динамика дебита минеральных источников связана, прежде всего, с изменением напорного давления подземных пластов. В республике известны месторождения подземных целебных вод, дебит которых со времён их первичного рекреационного использования, с середины XIX века, снизился в несколько раз. Это, в частности, Горячейсточненские (недавно возобновились после полной утраты дебита) и Брагунские обильные источники на Терском хребте.

Наличие в лесном фонде горной части республики значительных ареалов насаждений, ослабленных механическими повреждениями, полученными в результате обстрелов, обостряет проблему необходимости осуществления лесо-оздоровительных работ и работ по лесоустройству, которое, при установленной периодичности - 10 лет, проводилось в республике более, чем 30 лет назад.

Нарушение и разрушение среды обитания, а также бесконтрольная охота, истребление, нанесли большой ущерб флоре и фауне республики. Особую ценность природы каждого небольшого ареала подчёркивает, в частности, сложность процессов – флорогенетических, миграционных, в результате которых на протяжении сотен тысяч, миллионов лет сформировалась флора самого маленького по площади в республике притеречного Парабочевского заказника. Здесь присутствуют типы и подтипы древесно-кустарниковой и травянистой флоры: кавказские, евро-кавказские, понтические, средиземноморские, ирано-туранские, сибирские.

В недалеком прошлом в республике видовой состав диких животных был намного богаче, чем сейчас. Неосмысленная, экологически некорректная деятельность человека привела к полному исчезновению за последние, примерно 200 лет, из фауны Чечни зубров, лосей, тарпанов, ослов-куланов, бобров, тетерева обыкновенного. Редкими и малочисленными стали безоаровые козлы, серны, куницы, выдры, норки, дрофы, журавли, гуси. Не известна численность кавказского оленя, который обитает только в Старосунженском лесу.

У каждого народа, имеющего многовековую историю, сложились свои традиции, обычаи, нормы и запреты во взаимоотношениях с окружающей средой. Наши отдалённые предки бережно и с уважением на сакральном уровне относились к природе. Древние чеченские имена были связаны с деревьями, травами, водой- Нажа(дуб), Колла(куст), Зезаг(цветок); с названиями птиц, животных, насекомых- Леча(сокол), Погла(бабочка), Борз(волк), Хьоза. Особым почитанием чеченцы окружали фруктовые деревья: яблоню, грушу, кизил, айву. Мудрецы, ученые, писатели, поэты каждого народа, посвящали свои самые талантливые, искренние и сокровенные строки родной природе – горам, лесам, рекам, животным, растениям. Фрагменты ландшафтов или животные, растения часто изображены на гербах государств, городов, населенных пунктов. Это высшее проявление безграничной любви к родной природе.

Современная цивилизация встала перед выбором между ресурсным подходом к природе и сочетанием рационального с эмоциональным, духовно обогащённым восприятием природной среды, которая, помимо всего - важнейший фактор формирования нравственных качеств личности, в том числе и туристов, прибывающих в республику. Фактор, часто незаменимый.

О трепетном, романтическом отношении наших предков к великолепию и сказочной красоте окружающей природы, свидетельствует тот факт, что они умели говорить на «языке» цветов. Тот или иной цветок, если его дарили, имел определенное значение. Об этом говорит происхождение чеченских названий цветов – мака и ромашки, от личных имен: Петмат и Пацу, о прекрасной, но и трагичной любви которых повествуется в чеченской легенде.

Экологическая культура и традиции рационального природопользования, в том числе и туристско-рекреационного, в нашем обществе, конечно, трансформировались и далеко не в лучшую сторону. Это приходится видеть в местах неорганизованного отдыха жителей республики, в частности, на берегах популярного во все сезоны оз. Кезеной- Ам.

В сочетании с природоохранным, экологическим воспитанием, решение проблемы, исходя из её очевидного обострения, требует и воспитания законопослушности в этой сфере.



В частности, эффективным могло бы быть вежливое обращение к посетителям всех курортно-рекреационных территорий и ареалов республики: «Уважаемые посетители! На территории ... мусороудаление не производится. Просьба забирать мусор с собой. Это позволит гарантировать бесплатный доступ на территорию ...». И реально осуществлять эти меры.

Изучая и осваивая все позитивные достижения человечества, нашей страны, соседних кавказских народов, мы возвращаемся сегодня к национальным истокам, ценностям. Это родной язык, традиции, обычаи, духовные, нравственные достижения. Это и мудрые прекрасные традиции отношения к родной природе.

Общая площадь особо охраняемых природных территорий в ЧР - музея-заповедника и 8 заказников в Чеченской Республике составляет 370 тыс. гектаров, 0,23 % территории (см. приложения 3.4).

#### Вопросы и задания для самопроверки

1. Определите, в чём особенности природно-рекреационных ресурсов Чечни в разных её частях?
2. Какие пещеры в Чечне наиболее интересны для туристов?
3. Ландшафты какой части Чечни наиболее разнообразны и эстетически привлекательны?
4. Какое значение имеет, на ваш взгляд, экологическая культура? В чем она состоит?

## Глава восьмая. Туристская инфраструктура Чеченской Республики

### VIII.1. Природные и историко-архитектурные музеи, объекты, средства размещения

Туристская инфраструктура является необходимым условием освоения рекреационных ресурсов и развития туристической индустрии.

Рост интереса к республике мультиплицируется с её привлекательностью, сложившейся издавна и в последние годы, на основе совокупности многих факторов, в том числе, этнокультурных.

Восстановление и социально-экономическое развитие республики, её достопримечательности, стабильность и реальная безопасность отдыха, гостеприимство, постепенно органично соединяющее лучшие ментальные традиции народа и возрастающий уровень современного сервиса, обуславливают неуклонный рост прибывающих в республику туристских потоков.

В Чеченской Республике насчитывается 633 объекта культурного наследия регионального значения и 38 (ещё два утрачены) объектов культурного наследия федерального значения.

#### *Аргунский историко-архитектурный и природный музей-заповедник*

Музей – заповедник – популярная туристская дестинация, образован в 1988 году в целях сохранения уникальных памятников истории и архитектуры, поддержания компенсационных возможностей природы, а также для сохранения и воспроизводства, находящихся под угрозой исчезновения редких видов флоры и фауны. Он создан на основе комплекса памятников истории и природы Чанты-Аргунского и Шаро-Аргунского ущелий, связанных между собой историей, этносом, ландшафтами, представляющими собой особую историческую, научную и архитектурную ценность в сочетании с окружающими их уникальными природными комплексами.

Аргунский заповедник находится на самой высокогорной и труднодоступной части республики, площадью 240 тысяч га. В заповедник входят территории Итум-Калинского и Шаройского районов полностью, и частично Ачхой-Мартановского (Галанчож, Ялхарой, Акки и Хайбах), Веденского (Кезеной, Хой и Макажой) и Шатойского (Борзой, Тумсой, Харсеной) районов.

Это историко-географическое пространство, где хорошо сохранилось множество уникальных объектов материальной культуры — пещерные гроты, усыпальницы, грунтовые могильники, подземные и надземные родовые склепы, боевые и жилые башни и замковые комплексы.

На территории заповедника более 150 башенных поселений, около 20 культовых сооружений, более 150 полуподземных и надземных склепов. Исследователи датируют эти постройки X-XV веками нашей эры.

Сторожевые башни расположены так, что от одной можно увидеть огонь, горящий на другой - таким образом, передавались сигналы тревоги. Об этих башнях писали еще летописцы Чингисхана. За свою долгую и беспокойную историю множество башен были разрушены.

Уникальной является природа заповедника: живописные снежные вершины, покрытые вечными льдами, лесистые горы, расчлененные глубокими речными долинами, буковые и березовые леса, дубовые рощи, чистые родники и минеральные источники, большое количество горных озер, самыми крупными из которых являются — Кезеной-Ам и Галанчож.

#### *Национальный музей Чеченской Республики*

Учрежден в 1996 году на базе Чеченского государственного объединенного музея и Чеченского Республиканского музея изобразительных искусств им. П.З. Захарова.



В первом музее насчитывается более 250 000 различных экспонатов, а второй имеет коллекции произведений живописи, графики, скульптуры, произведений декоративно-прикладного искусства.

В период с 1994 — 1996 гг., в результате вооруженного противостояния, было разрушено. Головное здание республиканского музея-историко-архитектурный памятник начала века. Под его обломками погибли все экспозиции, подавляющая часть музейных фондов, библиотека, рукописный фонд и все оборудование.

Среди утраченного были такие раритеты, как «Портрет мальчика с книгой» В. Тропинина, «Пейзаж» и «Кавказ» П. Верещагина, «Лунный пейзаж» и «Алхан-юрт» И. Айвазовского, «Изголодавшиеся» И.Репина и другие.

Весьма чувствительна утрата произведений первого профессионального чеченского художника П.З. Захарова, удостоенного, за короткую жизнь (1816-1846) звания академика живописи Российской Академии художеств. Среди потерь «Портрет Т.А. Волкова» (1840 г.), «Портрет герцога Максимилиана Лейхтенбергского» (1846 г.), «Портрет неизвестного с тростью и шляпой» (1845 г.) «Портрет Александры Петровны Постниковой» (1839 г.), «Портрет неизвестной на смертном одре» (1845 г.) «Мужской портрет» (1940 г.), «Портрет молодого человека». Невосполнимой утратой стало похищение экспонатов, спасенных от гибели: шестнадцать единиц горских сабель и шашек XVIII- XIX веков, ножей с декоративной отделкой из драгметаллов в количестве — 178 единиц и т.д.

В ходе пожара, устроенного грабителями, было сожжено 40 инвентарных книг с данными реестра всех музейных фондов, 50 томов отчетов археологических экспедиций, проведенных на территории республики с 1947 года и другая документация. Эти потери также невозможны.

Последствия военных конфликтов на территории Чеченской республики для культурного наследия древнего народа как никогда прежде актуализируют вопрос о восстановлении и охране культурно-исторических ценностей, которые являются частью мирового культурного наследия. В военном конфликте Чечни гибло все, что связывало народ с прошлым, что свидетельствовало о его историческом пути, который чеченцы прошли со всем человечеством.

Чечня возрождается, возвращаясь к мирной жизни. Сегодня Национальный музей Чеченской Республики имеет в своих фондах более тридцати тысяч экспонатов. Он осуществляет активную просветительскую деятельность.

Фонды музея постоянно пополняются в результате поиска и возвращения утраченных в ходе кризисных событий, музейных ценностей. Около сотни тысяч картин Национального музея, имеющих большую историческую ценность, были переданы в 1995 году на реставрацию во Всероссийский художественный научно-реставрационный центр им. И. Грабаря. На период с 2008 по 2011 гг. было запланировано строительство нового

республиканского музейного комплекса, открытие которого было в октябре 2011 года, что создало условия для эффективной работы по комплектованию музейных фондов, экспозиционной и выставочной деятельности, научному исследованию и популяризации национальной истории и культуры.

Национальный музей имеет следующие филиалы:

- Литературно-этнографический музей Л.Н. Толстого в станице Старогладовской;
- Литературно-мемориальный музей А. Мамакаева в селении Нижний Наур;
- Литературно-мемориальный музей А. Айдамирова в селении Мескеты;
- Литературный музей М.Ю. Лермонтова в с. Парабоч;
- Махкетинский краеведческий музей в селении Махкеты;
- Галерея Илеса Татаева;

В республике также функционируют:

- Государственный мемориальный музей Ахмат-Хаджи Кадырова;
- Музей «Аллея славы» Ахмат-Хаджи Кадырова;
- Музей им. Хусейна Исаева в с. Итум-Кали;

В городе Урус-Мартан функционирует первый в Чечне частный этно-культурный музей-усадьба «Донди-Юрт»

Открыл его местный житель Адам Сатуев, известный в Чечне бывший спортсмен-борец. Адам дал музею имя Донди-юрт, производное от своего домашнего прозвища Донда. Музей расположен на западной окраине Урус-Мартана, на небольшой площади, примерно в 20-30 соток.

Адам с удовольствием рассказывает об экспонатах, которые он собирал не один год. По его словам, главным для него было показать реально, в каких условиях жили наши предки в разные периоды развития народа.

На территории музея Адам построил трехэтажную башню, в которой он иногда сам живет, когда хочется побыть в одиночестве. Напротив, нее вырыта землянка, сверху которой установлен настил, укрывающий ее от непогоды – зимой, и от палящего солнца - летом. В самой землянке стены и пол обиты и выложены войлоком и бараньими шкурами. Посередине установлен маленький стол со скудной утварью, за которым собирались члены семьи. На полу лежит полурастянутая чеченская гармоника. Создатель этого антуража приложил максимальные усилия, чтобы все выглядело по-настоящему.

Рядом с землянкой стоит старинный тарантас, на котором еще до выселения чеченцев ездил глава Урус-Мартана. Неподалеку, как будто только что над ней работали кузнецы, стоит наковальня. На ней клеймо «1737 год».

На другой стороне музея, плетенные маленькие ёмкости-дуо в два-три человеческих роста, в которых предки чеченцев хранили початки кукурузы. В некоторых горных селениях такой способ практикуется и до сих пор.

Рядом, ранее такое хранилище, которое изготавливали из выдолбленного широкого пня, оставляя лишь нетолстую стенку громадного углубления. Кукуруза в те времена считалась основной едой, поэтому на то, чтобы она не испортилась, прилагали немало усилий. "Для того, чтобы найти такое крупное дерево и потом его доставить и выдолбить в нем такое отверстие, необходимо было огромное терпение и сноровка," - рассказывает Адам.

В углу, означающем окраину селения Донди-юрт, выстроена сторожевая вышка. Внизу примыкает к ней простой навес с деревянной тахтой, покрытой войлоком. (Следует отметить, что до сих пор многие чеченские старики не любят спать на мягких диванах и кроватях, а именно выбирают жесткую тахту). Рядом лежит бурка и кремневое ружье. На столе глиняный кувшин. В совсем недалекие времена, лет 150-200 назад, большинство чеченских сел жило именно таким образом.

На окраине населенного пункта выставляли такие сторожевые посты, на которых было по два человека. Один наверху дежурил, в то время, когда другой внизу отдыхал. "В случае тревоги давали сигнал в село, чтобы мужчины взялись за оружие», - комментирует Адам Сатуев.

В Донди-юрте воспроизведены несколько построек в традиционном стиле. Вот, длинный саманный дом с верандой. Крыша покрыта старинной черепицей. Адам говорит, что на картине одного из немецких художников он видел такую зарисовку чеченского дома. "Вот, я и попытался реконструировать ее. Здесь все также, как и было на зарисовке: и дом, и телега без лошади перед ней, и столбы и крыша и даже земляная поверхность. Жалко, что я не помню имя этого художника», - продолжает знакомить с селом Донди-юрт Адам.

Напротив, этого дома вырыт маленький водоем, в который стекает чистая родниковая вода. Под начавшим оттаивать льдом заметны движения шустрых рыбин. "Сюда может прийти любой человек, и просто, в раздумье, посидеть. Нам не хватает этого спокойствия и мудрости, которая была в каждом поступке наших замечательных предков", - отмечает Адам с сожалением. "Вот тут я построил двухэтажный дом из горного камня. Там много комнат, и некоторые пока не достроены. В них будут наши исторические экспонаты".

Самые старинные и от этого драгоценные предметы, найденные в Чечне когда-либо, которые Адаму удалось заполучить в свою коллекцию, он хранит на первом этаже, в комнате, в которую ведет металлическая дверь, с массивным замком. В ней тепло и обилие завораживающих ценностей археологии. Насквозь проржавевшая сабля, кинжалы, женские украшения, которым не одна сотня лет. Еще гораздо более старинные глиняные кувшины: большие и маленькие. На некоторых отчетливо видны христианские кресты, что означает - им не менее 400 лет. На стене комнаты висят картины местного художника, выполненные маслом и акварелью.

«История этих картин трагична и свойственна тому времени и месту, где были написаны. Их автор грозненец-армянин по фамилии Григорян. В начале первой войны, когда в дом попала ракета, и он загорелся. Художника не было дома. Он ходил за хлебом в магазин. Вернувшись, он увидел соседей-чеченцев, пытающихся потушить его дом. Он схватился за сердце и умер там же. Единственное, что он успел сказать перед смертью: "Спасите мои картины." Вот эти несколько картин, которые извлёк из огня его сосед, с которым Адама свела судьба. За них ему давали баснословные деньги, но он считал, что не имеет права их продавать и ждал момента, чтобы отдать их в подходящий музей, и я ими действительно горжусь», - продолжает Адам.

В комнате, на старом, полинявшем диване, пять старинных гармоник. Их всех, кто дарил, кто продал музею. Последнюю гармонику Адам купил на барахолке в Старых Атагах у одной старушки, которая продавала ее за пятьсот рублей. Старушка сказала Адаму, что она на несколько лет старше этого инструмента и просила обращаться с ним бережно. Адам, обрадованный такой находке, переплатил в два раза больше и пообещал, что при первом же ее желании он привезет инструмент, чтобы она смогла наиграть мелодии своей молодости.

Морские ракушки для Чечни, которая не имеет своего выхода к морю, явление странное, но несмотря на это, как утверждает Адам, все они были найдены в разных частях республики. Те, что в банке, были найдены в Итум-Калинском районе местным стариком. После одного из горных оползней вырвало с корнем старое дерево. Под ним и открылся пласт земли, в которой нашли ракушки. В другой банке хранятся ракушки, найденные в Наурском районе, когда бульдозер копал траншею на глубине более метра.

"Все эти находки утверждают версию некоторых ученых, что на месте где сейчас Чечня, было море, и оно в результате тектонических процессов. разделилось на три части: Черное, Азовское и Каспийское моря", - полагает Адам, у которого в глазах появляется блеск, когда он внимательно снова и снова изучает эти ракушки.

Прямо перед входом в музей Донди-юрт собрана целая коллекция причудливых камней различной формы и очертаний. Считается, что найти хоть один камень с естественным отверстием - это к удаче, но таких камней у Адама в музее очень много. Мое внимание привлекли камни, в которых можно разглядеть окаменевшие очертания каких-то беспозвоночных и личинок. Им не менее 700-800 лет", - считает Адам, ссылаясь на мнения специалистов-палеонтологов.

Музей Донди-юрт открыт почти всегда и принимает посетителей бесплатно, что немаловажно для нынешней Чечни. Пока музею не оказана государственная поддержка, но Адам к этому и не стремится. С окраины Урус-Мартана в хорошую ясную погоду видны горные склоны и седые макушки ледников. Именно смотря на них и зародилось у меня желание лучше узнать свой край и чтобы его историю помнили потомки чеченцев, говорит Адам, вглядываясь в горы, которые до сих пор часто бывают размазаны на горизонте, из-за смога и пороховых газов от оружейных залпов.

*Краеведческий музей имени Хусейна Исаева*

В удивительно красивом месте, в самом сердце горного Итум-Калинского района Чечни, на территории средневекового замкового комплекса Пакоч расположен Краеведческий музей имени Хусейна Исаева. Комплекс воссоздан на базе средневекового историко-архитектурного комплекса XI - XV вв. Пакоч (поселение верхнего края). Замковый комплекс Пакоч расположен у входа в ущелье Тазбичи, с западной стороны обращен к каменистому ложу горы Дёре-ахк, а с востока упирается в горы Цуника. Внутри крепости, обнесенной каменной стеной, расположены несколько жилых и одна боевая башня, водяная мельница, каменные строения. Краеведческий музей размещается на первом этаже в одной из жилых башен комплекса. Здесь выставлены старинное оружие, утварь, предметы быта, орудия труда, которым более ста лет. На втором этаже мемориальный музей Хусейна Исаева.

*Литературно-этнографический музей Л.Н.Толстого*

Основан в 1980 году в станице Старогладовской в здании старой школы, которой первой в России было присвоено его имя в 1914 году.

Музей, посвященный Льву Николаевичу Толстому, вновь открылся в бывшей казачьей станице Старогладовская, в 2009 году, в новом здании. В возрождении музея также приняли участие Владимир Толстой — правнук третьего поколения русского писателя и директор музея «Ясная поляна» им. Толстого в Тульской области.

Музей функционировал в течение всего военного конфликта. Памятник Л.Н. Толстому во дворе музея не был разрушен. Рядом с музеем находятся памятные места, в которых в 1850 годы Лев Толстой провел около трех лет.



Рис.52. Камень с надписью о пребывании Л.Н.Толстого на Терском хребте

В период 1851-1854 гг. великий русский писатель Л.Н. Толстой многократно бывал в станице Горячеисточненской и в ауле Девкарэвл. В станице Горячеисточненской он навещал своего брата, служившего там, а в ауле у него был кунак – Садо Мисербиев. Не раз в тени скалы на хребте они вели дружеские беседы. Об этом свидетельствует вырубленный на поверхности песчаника текст: «Здесь у этой скалы с 1851 по 1854 годы, со своим другом Садо Мисербиевым бывал Л.Н. Толстой». До сих пор не установлено, кто и когда выбил эту надпись на камне. Но достоверность записанных там событий не вызывает сомнений.

Русский писатель жил среди казаков, воевавших тогда против чеченцев.

Здесь он написал повесть «Детство», которая принесла ему известность. Накопленные им впечатления нашли также свое отражение в таких его произведениях как «Казачи», «Набег» и «Хаджи-Мурат». Отдельно представлен типологический уголок «Усадьба казака — горца» середины XIX века, где представлены предметы быта, орудия труда.

Л.Н. Толстой самым правдивым образом описал события тех лет и характер горского народа, его стремление к независимости, к свободе, а также его религиозные, этнические и другие особенности. У писателя было много друзей среди чеченцев.

Литературно-этнографический музей Л.Н. Толстого учрежден Постановлением Совета Министров ЧИАССР и приказом Министра культуры РСФСР от 12.02.1980 г. как филиал Чечено-Ингушского краеведческого музея.

С момента создания музея его посетили десятки тысяч людей со всех концов страны, из других стран и континентов.

Музей Л.Н. Толстого сегодня является не просто музеем жизни и творчества великого русского писателя, но и центром научной и культурной жизни Чечни.

Особого внимания заслуживают те памятники природы, которые в какой-то степени связаны с именами выдающихся людей. К таким памятникам относится останец плотного песчаника с мемориальным текстом, имеющим отношение к пребыванию в нашей республике Л.Н.Толстого. Расположен он на южном склоне Терского хребта у гребня в 2 км от перевала, по которому проходит дорога Грозный-Червленая. Здесь, в полосе выходов на земную поверхность плотных песчаников, встречаются гигантские скалы в форме огромных зубов, каменные глыбы различной формы и нагромождения крупных камней.

Во время своего пребывания (1851-1854 гг.) в Чечено - Ингушетии, великий русский писатель Л.Н.Толстой многократно бывал в станице Горячеисточненской и в ауле Девкарэвл. В станице Горячеисточненской он навещал своего брата, служившего там. В ауле у него был кунак Садо Мисербиев. Не раз в тени одной скалы на хребте они вели дружеские беседы. Об этом свидетельствует вырубленный на поверхности песчаника текст: «Здесь у этой скалы с 1851 по 1854 годы, со своим другом Садо Мисербиевым бывал Л.Н.Толстой». До сих пор не установлено, кто и когда выбил эту надпись на камне. Но достоверность записанных там событий не вызывает сомнений. Жителям Чеченской республики и в настоящее время дорого все, что связано с пребыванием великого писателя на территории региона.

#### *Литературный музей писателя Арби Мамакаева*

Основан в 1989 году в селении Нижний Наур. Музей представляет собой комплекс из жилого дома конца 19 века, в котором родился и вырос Арби Мамакаев, мемориального сада с плодовыми деревьями, посаженными известными в республике писателями, учеными, общественными деятелями, а также двора с хозяйственными постройками.

Перед домом установлен бюст писателя на фоне макета чеченской боевой башни. Фонд музея содержит более двух тысяч экспонатов. Это личные вещи писателя, его книги, рукописи, бытовые предметы, материалы по чеченской истории. Жилые комнаты и рабочий кабинет, классика чеченской литературы восстановлены в том виде, в каком они были при его жизни.

#### *Литературный музей М.Ю. Лермонтова*

В селе Парабоч Шелковского района Чеченской Республики - литературный музей М.Ю. Лермонтова. Двухэтажный дом-усадьба, некогда принадлежал отставному генерал-майору, помещику шелкозаводчику Акиму Васильевичу Хастатову, за которым была замужем родная сестра бабушки М.Ю. Лермонтова по матери Елизаветы Алексеевны Арсеньевой - Екатерина Алексеевна Столыпина. Поэт трижды посещал этот дом. Впервые - в 1818 году, в четырехлетнем возрасте. Детские воспоминания о красоте Терека и гор, о казаках и чеченцах остались с поэтом на всю жизнь. Проживавший в имении дядя поэта стал прообразом главного героя повести "Фаталист". Затем Лермонтов посетил этот дом в 1837 году, в начале ссылки на Кавказ. Уже повзрослевшему Лермонтову А.В. Хастатов рассказывает о своих приключениях, и как он похитил кумычку Бэлу, и какие романтические отношения были у него к ней. Этот сюжет послужит М.Ю. Лермонтову основой при написании романа "Герой нашего времени".



В последний, третий, раз Лермонтов побывал в имении Хастатовых в 1841 году - незадолго до своей гибели на дуэли. Здание это сохранилось на удивление хорошо. К счастью, во время военных действий особняк не пострадал. И самое главное - сохранилась его внутренняя архитектура, комнаты, ставни на окнах и даже некоторые вещи, современницы великого поэта. В имении Хастатовых в разное время побывали знаменитые

Александр Дюма, Лев Толстой, прославленный адмирал И.Д. Потанин, а также космонавт В. Комаров и многие другие. К 150-летию со дня рождения великого русского поэта М.Ю. Лермонтова, в 1964 году на сохранившейся доме-усадьбе Хастатовых установили мемориальную доску, свидетельствующую о его пребывании в имении Хастатовых в 1818, 1837 и 1840 годах.

*Литературно-мемориальный музей Абузара Айдамирова в селении Мескеты.* При жизни Абузара инициативная группа во главе с дочерью писателя, племянника, и историка, лауреата премии Президента России Жабраилова Руслана Наиповича решили заложить основы будущего литературно-мемориального музея. Скромный от природы Абузар Айдамиров не разрешил начать работу над созданием музея, сказав, что «при жизни памятник не ставят». По случаю ухода из жизни А. Айдамирова (27 мая 2004 г.) была создана правительственная комиссия, которая вынесла решение об увековечении памяти выдающегося писателя созданием музея. При помощи Министерства культуры и Национального музея ЧР во главе с генеральным директором Асталовым В.А. музей был создан. Торжественное открытие музея А. Айдамирова состоялось 2 ноября 2006 года.

*Мемориальный комплекс "Аллея Славы" имени А-Х. Кадырова*



В Грозном, столице республики, интересно осмотреть мемориальный комплекс "Аллея Славы" имени А-Х. Кадырова.

Как и во всех городах России в память о погибших воинах ВОВ, здесь горит вечный огонь. Бронзовые барельефы по периметру музейного мемориального комплекса отображают крупнейшие сражения ВОВ, такие, как Брестская крепость, Сталинградская битва и др. Тут же можно увидеть портретные изображения героев Советского Союза, выходцев из Чечено-Ингушетии. Все они были разных национальностей, но с единой Родиной.

Музей А-Х. Кадырова - один из самых красивых и молодых музеев Чеченской республики, входит в мемориальный комплекс "Аллея Славы" и является одним из главных его достопримечательностей. Экспозиция данного музея представлена картинной галереей, фотовыставкой, а также двумя залами, в которых хранятся личные вещи Ахмада - Хаджи Кадырова.

### «Площадь дружбы народов»



Площадь расположена в самом начале проспекта Владимира Путина (бывш. Проект Победы). Площадь образовалась в начале 1970-х годов, когда здесь сначала появился памятный камень, а затем – в 1973 году – памятник участникам гражданской войны Николаю Гикало, Асламбеку Шерипову и Гапуру Архиеву. Изображённые герои на памятнике были разных национальностей – русский, чеченец, ингуш, они символизировали дружбу народов.

В годы недавней войны памятник сильно пострадал, но в начале 2000-х его восстановили в первоначальном виде.

*Краеведческий музей в селе Махкеты* Веденского района был создан по решению педагогов местной школы в 1962 году. В музейной экспозиции представлены археологические материалы, обнаруженные в окрестностях села (древнее оружие, орудия труда, нумизматическая коллекция), гербарии и минералы, собранные учениками школы. С 1989 года музей является филиалом Национального музея Чеченской Республики.

Галерея Илеса Татаева открылась 1 мая 2005 г. в Москве и действует как филиал Государственного Национального музея Чеченской Республики. Здесь представлены уникальные работы заслуженного деятеля искусств России и Чеченской Республики, члена творческого союза художников России, члена кинематографистов России Илеса Татаева.

«Галерея Илеса Татаева» — одно из самых привлекательных и посещаемых мест как москвичами, так и гостями столицы, так как представленное здесь искусство уникальное и не имеет аналогов в мире. Здесь работают постоянно действующие выставки, в которых через каждые полгода меняется экспозиция. В числе самых востребованных художеств экспонаты: «Гармония природы», «Космическое искусство», «Мудрость природы», «Тайны природы» и многое другое.

#### *Национальная библиотека Чеченской Республики*

23 марта 2013 года в Грозном состоялось торжественное открытие нового здания Национальной библиотеки Чеченской Республики. Фасад Национальной библиотеки имеет форму раскрытой книги. Библиотека состоит из трех функциональных блоков, объединенных в один комплекс. В этом же здании разместится и детская библиотека. Здесь просторные читальные залы на трех этажах, зимний сад, который будет служить общей зоной между библиотеками для взрослых и детей, книгохранилища, видеотека, залы для видео просмотров, а также кафе, галерея и т.д. Общая площадь библиотеки составляет 13339 квадратных метров.

### *Грозненский дендрологический сад*

Он был заложен в 1966 году сотрудниками городского лесхоза, а его открытие было приурочено к 50-летию Советской власти. В 1986 году сад был объявлен памятником природы.



Рис.53. Грозненский дендрологический сад

Грозненский дендросад расположен в Городском участковом лесничестве "Грозненское лесничество" в 2 км к северо-востоку от перекрестка федеральной трассы М-29 с дорогой ведущей в г. Грозный.

В саду произрастает 260 видов древесно-кустарниковых растительности. Здесь по соседству растут платан, клен красный, дуб красный, дуб черешчатый с пирамидально-кипарисовидной кроной, пихта, ель канадская серебристая, биота восточная, рябина черноплодная и айва японская, смородина золотистая и жимолость татарская, и много других интереснейших видов впервые поселившихся в Чеченской Республике.

#### *Светомузыкальный фонтан*

В 2016 году в Грозном открылся уникальный светомузыкальный фонтан. Великолепие, которого поразит видавших виды туристов. Это восхитительное сооружение радует глаз жителей и гостей столицы Чеченской Республики в вечернее время. Фонтан располагается на территории туристического комплекса "Грозненское море".

#### *Мечеть «Сердце Чечни».*

Мечеть "Сердце Чечни им. Ахмат-хаджи Кадырова" - одна из самых узнаваемых в стране и в мире. Мечеть построена в классическом османском стиле. Центральный зал мечети накрыт огромным куполом. Высота четырех минаретов по 63 метра - одни из самых высоких минаретов на Юге России. Наружные и внутренние стены мечети отделаны мрамором-травертином, а интерьер декорирован белым мрамором. Площадь мечети составляет 5000 квадратных метров, а вместимость более 10 тысяч человек.

#### *Чеченский государственный драматический театр имени Ханпаши Нурадилова*

Театр является не только достопримечательностью г. Грозного, но и достоянием культуры народов Чечни. В 1931 году была создана небольшая театральная студия, а на ее основе был образован чеченский театр им. Нурадилова. Через два года после открытия, театр представил вниманию зрителей знаменитый спектакль по пьесе Будаева «Красная Крепость». Пьеса посвящена Чечено-ингушской гражданской войне и отображает все события того времени. Немного позднее, студию переименовали в драматический театр, и первым ее режиссером стал чеченец Бутакаев.

### *Государственный драматический театр имени М.Ю. Лермонтова*

Государственный русский драматический театр имени М.Ю.Лермонтова — первый театр, который появился в Грозном в 1904 году. Первые его постановки были поставлены Евгением Вахтанговым, который в последствии стал гордостью российского театрального искусства. 20 июня 2012 года в Грозном состоялось торжественное открытие нового здания Русского драматического театра им. М. Ю. Лермонтова. Зрительный зал театра построен в форме сферы и рассчитан на 500 зрительских мест. Сценическое оборудование театра отвечает самым современным мировым стандартам: оркестровая яма поднимается и опускается на домкратах, а театральная сцена сконструирована таким образом, что даже самое дальнее зрительское место находится на расстоянии всего 17 метров от сцены. Кроме того, в театре имеются репетиционный зал на 100 зрительских мест, а также современные гримерные и целый комплекс производственных мастерских.

В прежние годы театр гастролировал по всей стране, а многие его спектакли были удостоены почетных дипломов

- Музей «Аллея славы» Ахмат-Хаджи Кадырова;

- Музей им. Хусейна Исаева в с. Итум-Кали.

В городе Урус-Мартан функционирует первый в Чечне частный исторический музей. Открыл его местный житель Адам Сатуев, известный в Чечне бывший спортсмен-борец. Адам дал музею имя Донди-юрт, производное от своего домашнего прозвища Донда. Музей расположен на западной окраине Урус-Мартана, на небольшой площади, примерно в 20-30 соток.

Адам с увлечением рассказывает об экспонатах, которые он собирал не один год. По его словам, главным для него было показать реально, в каких условиях жили наши предки в разные периоды развития народа.

На территории музея Адам построил трехэтажную башню, в которой он иногда сам живет, когда хочется побыть в одиночестве. Напротив нее вырыта землянка, сверху которой установлен настил, укрывающий ее от непогоды – зимой, и от палящего солнца - летом. В самой землянке стены и пол обиты и выложены войлоком и бараньими шкурами. Посередине установлен маленький стол со скудной утварью, за которым собирались члены семьи. На полу лежит полурастянутая чеченская гармоника. Создатель этого антуража приложил максимальные усилия, чтобы все выглядело по-настоящему.

Рядом с землянкой стоит старинный тарантас, на котором еще до выселения чеченцев ездил сам глава Урус-Мартана. Неподалеку, как будто только что над ней работали кузнецы, стоит наковальня. На ней клеймо 1737 год.

На другой стороне музея, плетенные маленькие башни в два-три человеческих роста, в которых предки чеченцев хранили початки кукурузы. В некоторых горных селениях такой способ практикуется и до сих пор.

Рядом, ранее такое хранилище, которое изготавливали их выдолбленного в широком пне, оставляя лишь нетолстую стенку громадного углубления. Кукуруза в те времена считалась основной едой, поэтому на то, чтобы она не испортилась, прилагали немало усилий. "Для того, чтобы найти такое крупное дерево и потом его доставить и выдолбить в нем такое отверстие, необходимо было огромное терпение и сноровка," - рассказывает Адам.

В углу, означающем окраину селения Донди-юрт, выстроена сторожевая вышка. Внизу примыкает к ней простой навес с деревянной тахтой, покрытой войлоком. (Следует отметить, что до сих пор многие чеченские старики не любят спать на мягких диванах и кроватях, а именно выбирают жесткую тахту). Рядом лежит бурка и кремневое ружье. На столе глиняный кувшин. В совсем недалекие времена, лет 150-200 назад, большинство чеченских сел жило именно таким образом.

На окраине населенного пункта выставляли такие сторожевые посты, на которых было по два человека. Один наверху дежурил, в то время, когда другой внизу отдыхал. "В случае тревоги давали сигнал в село, чтобы мужчины взяли за оружие", - комментирует Адам Сатуев.



В Донди-юрте построены несколько кибиток и других саманных домиков. Вот, длинный саманный дом, с верандой. Крыша покрыта старинной черепицей. Адам говорит, что на картине одного из немецких художников он видел такую зарисовку чеченского дома. "Вот, я и попытался реконструировать ее. Здесь все также, как и было на зарисовке: и дом, и телега без лошади перед ним, и столбы и крыша и даже земляная поверхность. Жалко, что я не помню имя этого художника", - продолжает знакомить с селом Донди-юрт Адам.

Напротив, этого дома Адам вырыл маленький водоем, в который стекает чистая родниковая вода. По начавшим оттаивать льдом заметны движения шустрых рыбин. "Сюда может прийти любой человек, и просто посидеть и успокоить нервы, которые у нас, у чеченцев, сильно расшатаны. Нам не хватает этого спокойствия и мудрости, которая была в каждом поступке наших замечательных предков", - отмечает Адам с сожалением, и ведет меня дальше по своему селу. "Вот тут я построил двухэтажный дом из горного камня. Там много комнат, и некоторые пока не достроены. В них будут наши исторические экспонаты".

Самые старинные и от этого драгоценные предметы, найденные в Чечне когда-либо, которые Адаму удалось заполучить в свою коллекцию, он хранит на первом этаже, в комнате, в которую ведет металлическая дверь, с массивным замком. В ней тепло и обилие завораживающих ценностей археологии. Насквозь проржавевшая сабля, кинжалы, женские украшения, которым не одна сотня лет. Еще гораздо старинные глиняные кувшины: большие и маленькие. На некоторых отчетливо видны христианские кресты, что означает - им не менее 400 лет. На стене комнаты висят картины местного художника, нарисованные маслом и акварелью.

"История этих картин трагична и свойственна тому времени и месту, где были написаны. Их автор грозненец-армянин по фамилии Григорян. В начале первой войны, когда в дом попала ракета, и он загорелся. Художника не было дома. Он ходил за хлебом в магазин. Вернувшись, он увидел соседей-чеченцев, пытающихся потушить его дом. Он схватился за сердце и умер там же. Единственное, что он успел сказать перед смертью: "Спасите мои картины." Вот эти несколько картин, которые вытащил из огня его сосед, с которым Адама свела судьба. За них ему давали баснословные деньги, но он считал, что не имеет права их продавать и ждал момента, чтобы отдать их в подходящий музей, и я ими действительно горжусь", - продолжает Адам.

В комнате, на старом, полинявшем диване, пять старинных гармоник. Их всех, кто дарил, кто продал музею. Последнюю гармонику Адам купил на рынке в Старых Атагах у одной старушки, которая продавала ее за пятьсот рублей. Старушка сказала Адаму, что она на несколько лет старше этого инструмента и просила обращаться с ним бережно. Адам, обрадованный такой находке, переплатил в два раза больше и пообещал, что при первом же ее желании он привезет инструмент, чтобы она смогла наиграть мелодии своей молодости.

Морские ракушки для Чечни, которая не имеет своего выхода к морю, явление странное, но несмотря на это, как утверждает Адам, все они были найдены в разных частях республики. Те, что в банке, были найдены в Итум-Калинском районе местным стариком. После одного из горных оползней вырвало с корнем старое дерево. Под ним и открылся пласт земли, в которой нашли ракушки. В другой банке хранятся ракушки, найденные в Наурском районе, когда бульдозер копал траншею на глубине более метра.

"Все эти находки подтверждают версию ученых, что на месте где сейчас Чечня, было море, и оно в результате тектонических процессов, разделилось на три части: Черное, Азовское и Каспийское моря», - полагает Адам, у которого в глазах появляется блеск, когда он внимательно снова и снова изучает эти ракушки.

Прямо перед входом в музей Донди-юрт собрана целая коллекция причудливых камней различной формы и очертаний. Считается, что найти хоть один камень с естественным отверстием - это к удаче, но таких камней у Адама в музее очень много. Мое внимание привлекли камни, в которых можно разглядеть окаменевшие очертания каких-то беспозвоночных и личинок. Им не менее 700-800 лет", - считает Адам, ссылаясь на мнения специалистов-палеонтологов.

Музей Донди-юрт открыт почти всегда и принимает посетителей бесплатно, что немаловажно для нынешней Чечни. Пока музею не оказана государственная поддержка, но Адам к этому и не стремится. С окраины Урус-Мартана в хорошую ясную погоду видны горные склоны и седые макушки ледников. Именно смотря на них и зародилось у меня желание получше узнать свой край, и чтобы его историю помнили потомки чеченцев, говорит Адам, вглядываясь в горы, которые до сих пор часто бывают размазаны на горизонте, из-за смога и пороховых газов от оружейных залпов.

#### *Краеведческий музей имени Хусейна Исаева*

В удивительно красивом месте, в самом сердце горного Итум-Калинского района Чечни, на территории средневекового замкового комплекса Пакоч расположен Краеведческий музей имени Хусейна Исаева. Комплекс воссоздан на базе средневекового историко-архитектурного комплекса XI - XV вв. Пакоч (поселение верхнего края). Замковый комплекс Пакоч расположен у входа в ущелье Тазбичи, с западной стороны обращен к каменистому ложу г. Дёре-ахк, а с востока упирается в горы Цуника. Внутри крепости, обнесенной каменной стеной, расположены несколько жилых и одна боевая башня, водяная мельница, каменные строения. Краеведческий музей размещается на первом этаже в одной из жилых башен комплекса. Здесь выставлены старинное оружие, утварь, предметы быта, орудия труда, которым более ста лет. На втором этаже мемориальный музей Хусейна Исаева. Вырубленный на поверхности песчаника текст: «Здесь у этой скалы с 1851 по 1854 годы, со своим другом Садо Мисер-биевым бывал Л.Н. Толстой». До сих пор не установлено, кто и когда выбил эту надпись на камне. Но достоверность записанных там событий не вызывает сомнений.

#### *Литературный музей писателя Арби Мамакаева*

Основан в 1989 году в селении Нижний Наур. Музей представляет собой комплекс из жилого дома конца 19 века, в котором родился и вырос Арби Мамакаев, мемориального сада с плодовыми деревьями, посаженными известными в республике писателями, учеными, общественными деятелями, а также двора с хозяйственными постройками.

Перед домом установлен бюст писателя на фоне макета чеченской боевой башни. Фонд музея содержит более двух тысяч экспонатов. Это личные вещи писателя, его книги, рукописи, бытовые предметы, материалы по чеченской истории. Жилые комнаты и рабочий кабинет, классика чеченской литературы восстановлены в том виде, в каком они были при его жизни.

#### *Литературный музей М.Ю. Лермонтова*

В селе Парабоч Шелковского района Чеченской Республики стоит посетить литературный музей М.Ю. Лермонтова. Двухэтажный дом-усада, некогда принадлежал отставному генерал-майору, помещику шелкозаводчику Акиму Васильевичу Хастатову, за которым была замужем родная сестра бабушки М.Ю. Лермонтова по матери Елизаветы Алексеевны Арсеньевой - Екатерина Алексеевна Столыпина. Поэт трижды посещал этот дом. Впервые - в 1818 году, в четырехлетнем возрасте. Детские воспоминания о красоте Терека и гор, о казаках и чеченцах остались с поэтом на всю жизнь. Проживавший в имении дядя поэта стал прообразом главного героя повести "Фаталист". Затем Лермонтов посетил этот дом в 1837 году, в начале ссылки на Кавказ. Уже повзрослевшему Лермонтову А.В. Хастатов рассказывает о своих приключениях, и как он похитил кумычку Бэлу, и какие романтические отношения были у него к ней. Этот сюжет послужит М.Ю. Лермонтову основой при написании романа "Герой нашего времени".

В последний, третий, раз Лермонтов побывал в имении Хастатовых в 1841 году - незадолго до своей гибели на дуэли. Здание это сохранилось на удивление хорошо. К счастью, во время военных действий особняк не пострадал. И самое главное - сохранилась его внутренняя архитектура, комнаты, ставни на окнах и даже некоторые вещи, современницы великого поэта. В имении Хастатовых в разное время побывали знаменитые

Александр Дюма, Лев Толстой, прославленный адмирал И.Д. Потанин, а также космонавт В. Комаров и многие другие. К 150-летию со дня рождения великого русского поэта М.Ю. Лермонтова, в 1964 году на сохранившейся доме-усада Хастатовых установили

мемориальную доску, свидетельствующую о его пребывании в имении Хастатовых в 1818, 1837 и 1840 годах.

Литературно-мемориальный музей Абузара Айдамирова в селении Мескеты. При жизни Абузара инициативная группа во главе с дочерью писателя, племянника, и историка, лауреата премии Президента России Жабраилова Руслана Наиповича решили заложить основы будущего литературно-мемориального музея. Скромный от природы Абузар Айдамиров не разрешил начать работу над созданием музея, сказав, что «при жизни памятник не ставят». По случаю ухода из жизни А. Айдамирова (27 мая 2004 г.) была создана правительственная комиссия, которая вынесла решение об увековечении памяти выдающегося писателя созданием музея. При помощи Министерства культуры и Национального музея ЧР во главе с генеральным директором Асталовым В.А. музей был создан. Торжественное открытие музея А. Айдамирова состоялось 2 ноября 2006 года.

*Мемориальный комплекс "Аллея Славы" имени А-Х. Кадырова*

В Грозном, столице республики, непременно стоит побывать в мемориальном комплексе "Аллея Славы" имени А-Х. Кадырова. «Мемориал Славы»



Это место является данью памяти участникам Великой Отечественной Войны. Как и во всех городах России в память о погибших воинах тут установлен вечный огонь. Бронзовые барельефы по периметру музейного мемориального комплекса отображают крупнейшие сражения ВОВ, такие, как Брестская крепость, Сталинградская битва и др. Тут же можно увидеть портретные изображения героев Советского союза, выходцев из Чечено-Ингушетии. Все они разных национальностей, но с единой родиной!

Музей А-Х. Кадырова - один из самых красивых и молодых музеев Чеченской республики, входит в мемориальный комплекс "Аллея Славы" и является одним из главных его достопримечательностей.





Экспозиция данного музея представлена картинной галереей, фотовыставкой, а также двумя залами, в которых хранятся личные вещи Ахмада - Хаджи Кадырова.

Краеведческий музей в селе Махкеты Веденского района был создан по решению педагогов местной школы в 1962 году. В музейной экспозиции представлены археологические материалы, обнаруженные в окрестностях села (древнее оружие, орудия труда, нумизматическая коллекция), гербарии и минералы, собранные учениками школы. С 1989 года музей является филиалом Национального музея Чеченской Республики.

Галерея Илеса Татаева открылась 1 мая 2005 г. в Москве и действует как филиал Государственного Национального музея Чеченской Республики. Здесь представлены уникальные работы заслуженного деятеля искусств России и Чеченской Республики, члена творческого союза художников России, члена кинематографистов России Илеса Татаева.

«Галерея Илеса Татаева» — одно из самых привлекательных и посещаемых мест как москвичами, так и гостями столицы, так как представленное здесь искусство уникальное и не имеет аналогов в мире. Здесь работают постоянно действующие выставки, в которых через каждые полгода меняется экспозиция. В числе самых востребованных художеств экспонаты: «Гармония природы», «Космическое искусство», «Мудрость природы», «Тайны природы» и многое другое.

#### *Национальная библиотека Чеченской Республики*

23 марта 2013 года в Грозном состоялось торжественное открытие нового здания Национальной библиотеки Чеченской Республики. Фасад Национальной библиотеки имеет форму раскрытой книги. Библиотека состоит из трех функциональных блоков, объединенных в один комплекс. В этом же здании разместится и детская библиотека. Здесь просторные читальные залы на трех этажах, зимний сад, который будет служить общей зоной между библиотеками для взрослых и детей, книгохранилища, видеотека, залы для видео просмотров, а также кафе, галерея и т.д. Общая площадь библиотеки составляет 13339 квадратных метров.

#### *Туристический комплекс «Грозненское море»*

Крупный туристический комплекс с отдельными пляжами для мужчин и женщин, дельфинарием и плавучим рестораном находится на берегу Чернореченского водохранилища в Грозном.

На берегу водохранилища, называемого в народе «Грозненским морем» возведено несколько отелей, плавучий ресторан, спортивно-оздоровительный центр «АКВА», отдельные пляжи для мужчин и женщин по 2,5 гектара каждый, дельфинарий. Главным украшением стал уникальный цветомузыкальный фонтан на воде.

Уникальный светомузыкальный фонтан открыт в 2016 году. Великолепие, которого поразит видавших виды туристов. Это восхитительное сооружение радует глаз жителей и гостей столицы Чеченской Республики в вечернее время. Фонтан располагается на территории туристического комплекса «Грозненское море».

*Грозненский дельфинарий* – водно-развлекательный комплекс, более 30 тысяч квадратных метров с площадками для детских развлечений и активного отдыха.



### *Мечеть «Сердце Чечни»*

В Грозном также располагается мечеть "Сердце Чечни" - одна из самых узнаваемых в мире. Мечеть построена в классическом османском стиле. Центральный зал мечети накрыт огромным куполом. Высота четырех минаретов по 63 метра - одни из самых высоких минаретов на Юге России. Наружные и внутренние стены мечети отделаны мрамором-травертином, а интерьер декорирован белым мрамором. Площадь мечети составляет 5000 квадратных метров, а вместимость более 10 тысяч человек.

*Мечеть в г. Шали.*

Самая крупная в Европе, вмещает 30 тысяч человек.



### *Чеченский государственный драматический театр имени Ханпаши Нурадилова*

Театр является не только достопримечательностью г. Грозного, но и достоянием культуры народов Чечни. В 1931 году была создана небольшая театральная студия, а на ее основе был образован чеченский театр им. Нурадилова. Через два года после открытия, театр представил вниманию зрителей знаменитый спектакль по пьесе Будаева «Красная Крепость». Пьеса посвящена Чечено-ингушской гражданской войне и отображает все события того времени. Немного позднее, студию переименовали в драматический театр, и первым ее режиссером стал чеченец Бутакаев. Государственный драматический театр имени М.Ю. Лермонтова

*Государственный русский драматический театр имени М.Ю.Лермонтова* — первый театр, который появился в Грозном в 1904 году. Первые его постановки были поставлены Евгением Вахтанговым, который в последствии стал гордостью российского театрального искусства. 20 июня 2012 года в Грозном состоялось торжественное открытие нового здания Русского драматического театра им. М. Ю. Лермонтова. Зрительный зал театра построен в форме сферы и рассчитан на 500 зрительских мест. Сценическое оборудование театра отвечает самым современным мировым стандартам: оркестровая яма поднимается и опускается на домкратах, а театральная сцена сконструирована таким образом, что даже самое дальнее зрительское место находится на расстоянии всего 17 метров от сцены. Кроме того, в театре имеются репетиционный зал на 100 зрительских мест, а также современные гримерные и целый комплекс производственных мастерских.

В прежние годы театр гастролировал по всей стране, а многие его спектакли были удостоены почетных дипломов Министерства культуры СССР и других наград. На сцене театра играли такие известные актеры, как народные артисты СССР Леонид Броневой, Иннокентий Смоктуновский, народные артисты РСФСР Римма Быкова, Владимир Белоглазов, Владимир Панов, Тамара Кулагина и другие, составившие его гордость и славу. С русским театром связаны имена многих известных российских и чеченских режиссеров, таких как М.Солцаев, Р.Хакишев, И.Шаповаленко, А.Исаев, Е.Красницкий, В.Белоглазов и др. Как

профессионал состоялась в этом театре первая чеченка-режиссер Лариса Куразова. Сегодня в состав труппы театра входят такие известные актеры, как Муса Джандаров, Хамзат Кутаев, заслуженный артист Чечни Амран Джамаев и другие.

Грозный с каждым годом становится все живее и привлекательнее для туристов всего мира. Радуют глаз и заостряют на себе внимание современная архитектура, памятники и мемориалы, но больше всего привлекают парки, скверы, искусственные водоемы, посаженные деревья и кустарники. Город расцветает. В Чеченской республике очень много достопримечательностей, одна из них-сквер Журналистов, находящийся на ул. им. Назарбаева (бывш. Маяковского).

#### *Стадион Ахмат-Арена*

Строительство этого комплекса началось в 2006 году. Выделение денежных средств на возведение данного сооружения было принято в 2004, а спустя всего два года спортивная арена была введена в эксплуатацию. Ахмат – Арена, отстроенная по мировым стандартам, является самым популярным и современным сооружением наших времен. Комплекс может вместить более тридцати тысяч человек и является удобным местом, для проведения любых мероприятий.

#### *Некрополь Цой-Педе (Город Мертвых)*

В исторической области Мелхиста, что означает "Страна Солнца", в верховьях Аргуна, находится некрополь "Город мертвых" - Цой-Педе (XV-XVIII вв.), который имел сакральное значение. Сюда приезжают желающие соприкоснуться с историей чеченского народа, обозреть прекрасные пейзажи чеченских гор. Воображение поражает мастерство строителей башен. По версии журнала Forbes, Цой-Педе входит в список семи самых труднодоступных достопримечательностей России.

С древнейших времён Аргунское ущелье было важнейшей транзитной дорогой Чечни, ведущей в Грузию, Дагестан и Осетию.

Является объектом культурного наследия федерального значения.

#### *Памятник девушкам из Дади-Юрта*

Один из эпизодов Кавказской войны. В 1819 году царские войска по приказу генерала Ермолова внезапно напали на один из самых крупных населенных пунктов в равнинной Чечне - аул Дади-юрт. Находился он в нынешнем Гудермесском районе, прямо напротив станицы Шелковской.

На момент атаки, осенью 1819 года аул состоял из примерно двухста домов и четырех сотен жителей, практически все были мусульманами. По одной из версий, жители Дади-юрта знали о готовящейся "зачистке" их села. Однако покидать его не стали - решили биться до конца.

В 1819 году царские войска по приказу генерала Ермолова внезапно напали на один из самых крупных населенных пунктов в равнинной Чечне - аул Дади-юрт. Находился он в нынешнем Гудермесском районе, на правом берегу Терека, напротив станицы Шелковской.

Дади-юртовцы во главе со старейшиной Загалло-муллой оказали жесточайшее сопротивление русским солдатам. Каждую чеченскую саклю в Дади-юрте приходилось брать с боем, расстреливая предварительно из пушек. При штурме Дади-юрта, только по официальным данным, царские войска потеряли двести человек убитыми и ранеными. Дади-юрт был стерт с лица земли.

Чеченское предание гласит: около сорока плененных девушек Дади-юрта во главе с Дадин Айбикой (старшая дочь основателя Дади-юрта Дады Центороевского) и Амаран Зазой (Иамаран Заза) не приняло своей участи и прыгнуло, схватив своих конвоиров, в бурные воды Терека...

Относительно причин нападения на Дади-Юрт, есть две совершенно разных точки зрения. Традиционная говорит, о том, что "весь аул, мол, был, разбойничий, а его жители промышляли набегами и накануне штурма украли у казаков табун лошадей". Потому весь его и решил Ермолов наказать.

Версия же самих жителей, напротив, гласит, что Дади-юрт был весьма мирным, а его уничтожение царскими солдатами носило чисто политический и показательный характер. Посланный в 1816 году командовать армией на Кавказе Ермолов, мол, пытался таким образом показать твердую руку царю Александру I и продемонстрировать свою силу чеченскому лидеру той поры - Бейбулату Таймиеву.

*Известно, что царские солдаты пощадили около ста взятых в плен жителей Дади-юрта - в основном, стариков, женщин и детей. Детей забрали себе на воспитание царские офицеры. Айбулат, стал русским поэтом. Другой, Петр Захаров-Чеченец - первым чеченским художником.*

Дади-юрт после его уничтожения более не восстанавливался. В 1990 году на въезде в ближайшее к местонахождению Дади-юрта селе Хангиш-юрт был установлен мемориал в память о погибших чеченских девушках.

В 2013 году мемориал девушкам Дади-юрта был реконструирован.



Рис.54. Памятник девушкам из Дади-юрта

#### *Парк «Материнской Славы»*

Расположен парк в Ахматовском районе города Грозного. Центральное место в парке занимает Мемориал в честь женщин Чеченской Республики. Парк представляет собой современную комфортабельную зону отдыха. Здесь функционируют 5 музыкальных фонтанов, самый большой из них фонтан-гейзер, расположен в центре, остальные 4-по периметру территории. Также в парке отдыха установлены 14 аттракционов для детей и взрослых, оборудованы игровые площадки, построены бассейн длиной 100 метров и двухэтажный ресторанный комплекс. Вокруг парка возведено ограждение, выполненное из декоративного камня. Центральный вход украшает великолепная арка. Общая площадь зоны отдыха составляет свыше четырех гектаров.

#### *Сквер журналистов*

Место отдыха и размышлений. Открытие сквера и памятника погибшим журналистам произошло в феврале 2007 года в городе Грозный. В парке много деревьев, вечнозелёных кустарников и цветов. В сквере размещены 22 скамейки и 9 красивых, оформленных в необычном стиле, клумб. В центре самого сквера находится фонтан, отделанный мрамором, с орлами и цветной подсветкой. Но самым большим достоинством сквера можно считать стелу при входе в парк, посвященную погибшим журналистам, с надписью: «Журналистам, погибшим за свободу слова». Благодаря этому мемориалу сквер приобретает смысловую основу.

#### *Курорт Серноводск-Кавказский*

Самой известной здравницей Чеченской Республики является курорт Серноводск-Кавказский. За его более чем полуторавекую историю здесь поправили свое здоровье



десятки тысяч людей. Целебные источники курорта, как и он сам, поистине являются гордостью республики. В результате известных трагических событий практически все корпуса были разрушены. Курорт прекратил свое существование. С возрождением республики началось и возрождение курорта. В 2009 году отстроен новый курортно-санаторный корпус. Сейчас курорт уже принимает тысячи отдыхающих. Расположен в с.Серноводск одноимённого района.

#### *Санаторий «Асса».*

Размещается на сопредельной территории курорта «Серноводск - Кавказский», на земельном участке 7.2 га в с. Серноводск.

В прошлом санаторий «Асса» размещался в 8-ми этажном здании с набором всех необходимых кабинетов для проживания, лечения и отдыха 500 человек одновременно.

Одной из достопримечательностей Ножай-Юртовского района, является турбаза "Ахки-Тай", по дороге, которая ведет витиеватой лентой, сквозь сказочный лес, прямо к устью чистой и бурной горной реки Ясси.

Здесь расположен мини-отель «Шира-Бена», а также качели, которые соорудили над пропастью, в живописной местности.



Рис.55 Строительство мини-отеля в горах

Рядом с этим местом находится культурно-этнографический комплекс «Шира-Бена», где можно ознакомиться с сельским бытом, и откуда открывается пейзажный вид на весь район. Это уникальный комплекс, стилизованный под древние чеченские башни.

*Туристическая база отдыха "Бугин Пха"* расположена в экологически чистом уголке Чеченской Республики, в горах Ножай-Юртовского района – в 1,5 км выше этнографического комплекса «Шира-Бена». Это самая отдаленная база, предназначенная для любителей пеших маршрутов. Там созданы комфортные условия для проживания и активного отдыха туристов.

#### *Церковь Архангела Михаила.*

Храм основан в конце XIX века терскими казаками. Храм заложен в 1868 году, по имеющимся епархиальным сведениям построен в 1890 г. и освящён в 1892 г. Строили из природного камня на общественные пожертвования. По окончании строительства является постоянно действующим. Расположен храм в городе Грозном, на проспекте имени А-Х. Кадырова.

## **VIII.2 Транспортная инфраструктура туризма**

Туристические потоки в республику устойчиво растут. Если в 2014 году турпоток в регионы Северного Кавказа составил 1,2 млн. человек, то по итогам 2018 года он превысил 3,1млн. человек. Прирост ежегодно прибывающих в Чеченскую Республику из других регионов страны и из за рубежа также увеличивается - с 7 тыс. в 2011 году, до 150 тыс. в 2018 году.

До 2010 года, отраслевая структура экономики Чеченской Республики имела, хотя и деформированную в пространственно-отраслевом отношении, но индустриально-аграрную

специализацию, обусловленную значительными объёмами добычи и экспорта за рубеж высококачественной, малосернистой нефти и нефтепродуктов. В удельном весе стоимостной структуры объёма производства республики, её добыча и реализация превышала 90 процентов. Эта высококонкурентная, экспортная для страны отрасль, к настоящему времени в регионе утратила своё значение. Республика ориентирована на диверсификацию отраслевой и территориальной структуры своей экономики. Туристский бизнес рассматривается как один из драйверов такой диверсификации, достижения современного её облика и эффективности.

Как и во всей экономике, основную работу по перевозкам туристов, по оказанию им транспортных услуг, выполняет в Чеченской Республике автомобильный транспорт. Следует отметить логичное совпадение и сочетание факторов, обуславливающих особую роль автомобильного транспорта в экономике республики.

Во - первых, в ситуации, когда высококачественные нефтегазовые ресурсы в предгорно-равнинной части республики подошли к исчерпанию (хотя по этому вопросу у специалистов есть и другие мнения), объективно, республика ориентируется на использование природно-ресурсного потенциала других и, прежде всего - горных районов. Их экономическому и социальному развитию уделяется особое внимание. Принимаются меры по промышленной переработке запасов мергелей, известняков и доломитов, на основе которых формируется Аргун-Чири-Юртовский промышленный узел, создаётся каскад электростанций по освоению возобновимых гидроэнергоресурсов. Работают и расширяются предприятия по рациональному использованию ценных пород лесов. Активизированы в горных районах геолого-разведочные работы на руды цветных металлов и другие полезные ископаемые. Возрождаются ранее исчезнувшие, в кризисный период, населённые пункты. Здесь акцентированно ведётся строительство дорожной и жилищно-коммунальной инфраструктуры.

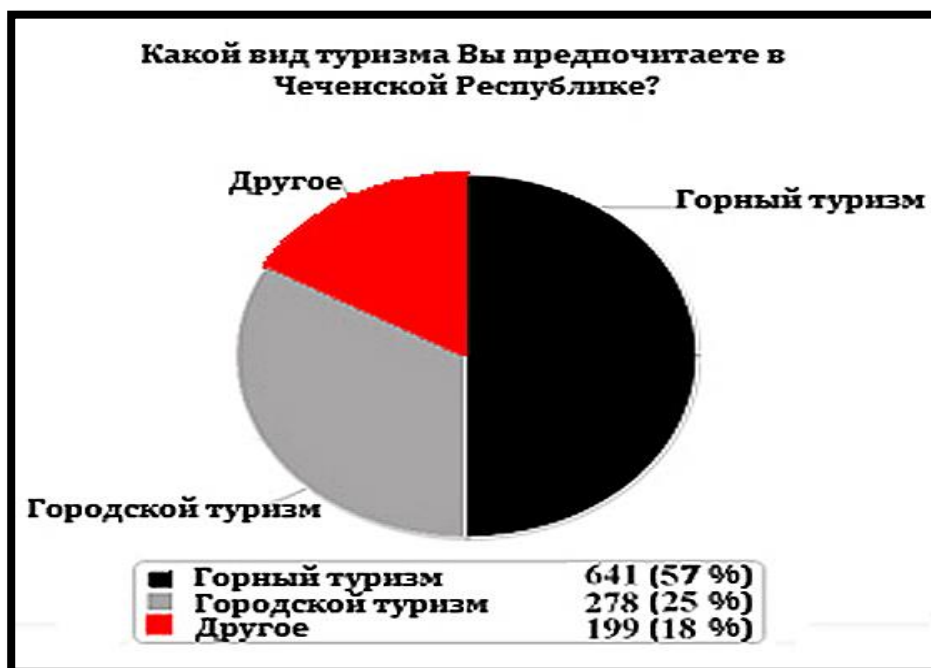


Рис.56. Результаты интернет-опроса потенциальных туристов (2016г.).

Во вторых, именно в горной зоне республики сосредоточена основная часть природных и историко-архитектурных, этнокультурных туристско-рекреационных ресурсов и достопримечательностей республики. В горной зоне республики воссозданы два новых, существовавших до депортации, административных района, в которых, помимо вовлекаемых в хозяйственный оборот минерально-сырьевых и агроклиматических ресурсов, расположены два, потенциально, весьма перспективных туристско-рекреационных центра Чеченской Республики: Кезеной-Ам в Веденском (восстанавливаемом Макажойском) районе и Галанчож

в Ачхой-Мартановском (восстанавливаемом Галанчожском) районе. Развитие туризма в горной зоне республики, в том числе и дорожно-транспортное её освоение, органично вписывается в общую стратегию особого внимания к социально-экономическому развитию горных районов.

Весьма актуально обеспечение автотранспортной связи в направлении между районными центрами горной зоны: Ножай – Юрт–Ведено - Шатой, и далее – Галанчож – Алкун в Ингушетии. Автодорожные отводы от этой трассы в значительной мере облегчили бы социально- экономическое освоение и развитие всей обширной южной части республики, в том числе, что немаловажно - и туристического кластера.

В предгорно- равнинных районах к важнейшим относятся федеральная автострада Р-217«Кавказ»,бывшая М-29 (Ростов – Грозный – Баку), которая пересекает республику в наиболее экономически развитой, густозаселённой её части и автомобильная трасса федерального значения вдоль северного берега Терека: Прохладный - Ищерская – Червленая – Кизляр.

Важным направлением развития дорожной сети Чеченской Республики, ориентированным и на туристские перевозки, является автодорога Серноводск – Грозный, связывающая ее западную и центральную части. Ее реконструкция делает более безопасным и экономичным проезд автотранспорта из Грозного к населенным пунктам Сунженского, Ачхой-Мартановского и Грозненского районов, а также в Республику Ингушетия. Что весьма существенно, её реконструкция позволит максимально разгрузить федеральную трассу Р-217 «Кавказ»,(ранее –М-29). проходящую по территории Чеченской Республики и обеспечить удобную транспортную доступность популярного курорта «Серноводск-Кавказский».

Транспортное обслуживание туристских потоков – один из актуальных и перспективных вопросов развития коммуникаций, в том числе, дорожной инфраструктуры республики. Расширению сети туристских маршрутов и повышению доступности рекреационных центров, осмотра и показа привлекательных лесных и горно-луговых ландшафтов и пейзажей, способствует широко ведущееся в горной зоне дорожно-транспортное строительство.

Строительство, функционирование и эксплуатация транспортной инфраструктуры на территории республики сопряжено с необходимостью учитывать контрастные, во многом, природно-климатические условия.

К северу от Терека обширные сельскохозяйственные районы более чем на треть заняты сыпучими песками, барханным рельефом и дюнами высотой до 12 метров, причём, они передвигаются под влиянием периодически дующих сильных восточных ветров. Для этой территории характерны пыльные бури, самая высокая во всей Российской Федерации солнечная радиация и температура в летние месяцы.

Наиболее благоприятные условия для строительства транспортных коммуникаций в предгорной части республики, на Чеченской равнине, однако и здесь затрудняют их функционирование частые туманы в осенне-зимний период, обледенение дорог и проводов электропередач, вследствие неустойчивого снегового покрова и нередких оттепелей зимой.

В горных районах строительство и эксплуатация транспортных и информационных коммуникаций осложняется и удорожается высоким уровнем пересечённости рельефа, большой амплитудой высот, распространённостью опасных природных явлений: эрозии, оползней, селей, снеговых лавин, обвалов и камнепадов. Необходимо учитывать и потенциальную сейсмичность территории республики (от 7,5 до 9 баллов с севера на юг).

В значительной мере, в связи со сложным рельефом и комплексом других природно-климатических условий, транспортные магистрали и коммуникации связи сформировались в республике вдоль природных осей: рек Терек, Сунжа и Аргун, вдоль хребтов, по горным ущельям и межгорным долинам.

Протяженность автомобильных дорог регионального значения в республике составляет 3 055 км. Из них: 1 679 км с асфальтобетонным покрытием; 1 155 км – с гравийным покрытием; 220 – с естественным покрытием.



Для обеспечения доступности, безопасности и комфорта пассажирских перевозок и, прежде всего – туристских, дорожным службам в осенне-зимний период необходимо предусматривать запас противогололедных материалов, ГСМ, подготовку снегоуборочной и специальной дорожной техники к работе с обильными снегопадами, объемными оползнями и другими неблагоприятными природными условиями.

Основные трассы наземных видов транспорта пересекают экономически наиболее развитую и густонаселённую предгорно-равнинную зону и представляют собой участки дорог межрегионального и общегосударственного значения. Здесь расположены все города республики, главные массивы обрабатываемых сельскохозяйственных земель и сеть наиболее крупных сельских населённых пунктов.

В структуре основных фондов всех видов экономической деятельности республики 5,4% составляли в 2015 году основные фонды транспорта и учётная стоимость основных фондов предприятий связи составляла 12,7% (52,5 млрд. руб.) [4, с. 20].

Туристско-рекреационные центры республики, в целом, уже связаны, в значительной мере, достаточно комфортной транспортной сетью. Серпантинная автодорога, построена от с. Сельментаузен, в Веденском районе, по живописным ущельям, неподалёку от оз. Кезеной-Ам, в направлении Итум-кале. Её протяжённость 22 км. Сдана в эксплуатацию и благоустроена автомобильная дорога от с. Харачой до спортивно-туристического комплекса Кезеной-Ам (ответвление от автодороги Грозный-Ведено-Ботлих). К строящемуся детскому оздоровительному центру в Беное, Ножай-Юртовского района, проложена автомобильная дорога от с. Гелдаген. В гравийном исполнении обеспечен подъезд к рекреационно-оздоровительному центру «Мелч-Хи» в Гудермесском районе. Здесь восстанавливается популярный в прежние десятилетия на Кавказе и далеко за его пределами, эффективный центр восстановления здоровья, где наряду с термальными минеральными водами, в терапевтических целях, используются местные лечебные грязи, есть возможность проводить озокеритовые и парафиновые процедуры. Благоустроена автодорога Ведено –Эртана, к центру массового внутреннего и международного религиозно-познавательного туризма. Новая переправа – мост через реку Аксай сократит паломникам путь к зиярту Ташу-Хаджи в Саясане.

Знаковым и весьма актуальным следует считать восстановление и начало функционирования, специализированного детского туберкулёзного санатория в предгорье, в Чишках, на 300 мест.

Всем требованиям безопасности и комфортности будет отвечать автомобильная трасса, связывающая аэропорт «Грозный» через Шатой и Итум-Кале со всесезонным курортом «Ведучи». «От «Ведучи» до границы с Грузией около сорока километров. Дорога проходит по уникальному, по сочетанию ландшафтов, маршруту. По обе стороны высокие горы, на склонах которых большое количество боевых и жилых башен и целых комплексов, возведенных более тысячи лет назад. Придёт время, когда по этой дороге можно будет ездить в обе стороны. Тем более что она практически круглогодично пригодна для движения транспорта. Открытие маршрута с оборудованием таможенных и пограничных пунктов приведёт к большому потоку туристов в оба направления» (2).

В комплексе горнолыжного всесезонного курорта «Ведучи», в Итум-Калинском районе, строительство которого завершено в 2018 году, создан новый для республики вид специального транспорта – канатная дорога - подъёмник, доставляющий туристов от отметки 3 тыс.м. на высоту 3,5 тыс. метров над уровнем моря. Пять новых шаттлов, которые будут бесплатно доставлять туристов из четырех городов ареала Минвод на курорты «Ведучи» и «Кезеной-Ам». Здесь же, для курорта «Ведучи» и жителей окрестных сёл, введена в эксплуатацию станция цифрового телевизионного вещания, позволяющая принимать три радиоканала и десять федеральных телеканалов.

. Автострада «Кавказ» по самым современным технологиям реконструируется в соответствии с требованиями первой технической категории. На пересечениях создаются разноуровневые развязки, предусмотрено одностороннее движение с установкой разделительных барьеров. Модернизация трассы обеспечивает комфортное передвижение по

ней. Одно из ключевых перспективных направлений здесь – внедрение интеллектуальных систем управления транспортом и, в частности, дорожным движением.

Автомобильная трасса регионального значения вдоль левого берега Терека: Прохладный - Ищерская – Червленая – Кизляр обеспечивает часовую доступность любого из популярных местных водных рекреационных центров: живописных пляжей на группе озёр, в окружении полупустынных ландшафтов – Майорское, Капустино, Генеральское в Наурском районе, а также места рыбной ловли и охоты на водоплавающую и перелётную дичь - озеро Будары («Степная жемчужина») в Шелковском районе. Все ответвления от притеречной трассы здесь, однако, грунтовые, которые, хотя и обеспечивают круглый год доступность мест отдыха, но нельзя назвать их комфортными.

В связи с этим, всё более привлекательным становится для внутренних и внешних туристов контрастное многообразие ландшафтов и пейзажей республики от сверкающих ослепительной белизной многолетних снежников и ледников на юге, где одиннадцать вершин превышают отметку 4 тысячи метров, до экзотических песчаных барханов, высотой до 12 метров на севере, в затеречной низменности. Такое многообразие впечатлений для туристов на небольшом пространстве с севера на юг, это уникальное преимущество туристско-рекреационных ресурсов Чеченской Республики. Вся она постепенно вовлекается в сферу интересов прибывающих туристов. Целесообразна разработка и активное продвижение туристических маршрутов, включающих столь различающиеся и предоставляющие туристам возможность получить надолго запоминающиеся впечатления места показа, отдыха и лечения. Это ареалы, где возможна и целесообразна организация центров кумысолечения.

Соответственно, актуальным становится вопрос о комфортной транспортной доступности оригинальной зоны отдыха, лечения и туризма – степных и полупустынных пейзажей, фауны и флоры, живописных озёр, прилегающей к Тереку, в северной части республики. Транспортная доступность этих территорий возросла за последние годы во много раз, так как в дополнение к единственному, до последнего времени, переходу через реку Терек – Червленому мосту, с 2012 года функционирует мост у с. Хангиш-Юрт из Гудермесского района.

Значительной оптимизации дорожно-транспортной сети всей республики будет способствовать планируемое строительство автотрассы Ставрополь – Кизляр и, в связи с этим, упомянутое выше - возведение крупного моста через Терек, соединяющего в восточной части республики напрямую Гудермесский и Шелковской районы, с выходом на Кизляр. Протяжённость моста составит 264 метра. Путь взаимной доступности южных и северных районов республики будет сокращён на 80 километров. А скоростная трасса Кизляр – Ставрополь сократит путь из республики в центр СКФО в 1,5 раза, что немаловажно и для туристических перевозок. Сдан в эксплуатацию мост через Терек в западной части республики, из правобережного Надтеречного района на автодороге Грозный - Ищерская. Это шестиполосная переправа, шириной 15 метров, и протяжённостью 293 метра, отвечающая всем современным требованиям.

В гравийном исполнении обеспечен подъезд к рекреационно-оздоровительному центру «Мелч-Хи» в Гудермесском районе. Здесь восстанавливается популярный в прежние десятилетия на Кавказе и далеко за его пределами эффективный центр восстановления здоровья, где наряду с термальными минеральными водами, в терапевтических целях, используются местные лечебные грязи, есть возможность проводить озокеритовые и парафиновые процедуры.

Во второй половине 90-х годов предыдущего века велось строительство перевальной автомобильной дороги в Грузию от Итум-Кале. В 1998 году дорожное полотно достигло границы с Грузией и было продолжено дальше, по направлению на с. Шатили, но затем прекращено. Завершение и ввод в эксплуатацию этой транскавказской автомобильной трассы стимулировало бы, после нормализации политических вопросов, активизацию обоюдно выгодных приграничных социально-экономических связей Чеченской Республики и всех регионов северного и западного Прикаспия с приграничными районами Грузии, со всеми

странами Закавказья. Помимо этого, Чеченская транскавказская автомобильная магистраль (ЧТКАМ) может быть сочленена с кольцевой скоростной автомобильной трассой вокруг Чёрного моря, проект которой разрабатывается странами Черноморского экономического сотрудничества, в их число входит и Российская Федерация. С учётом общероссийского и международного значения, которое может приобрести ЧТКАМ, завершение её строительства, включая придорожный комплекс инфраструктурных объектов, необходимо осуществлять в соответствии с современными международными стандартами.

Организация черноморского экономического сотрудничества объединяет 12 государств Причерноморья и Южных Балкан. Она была создана для развития сотрудничества, мира и стабильности в бассейне Черного моря.

Развитие внутриреспубликанской транспортной сети целесообразно развивать с учётом обеспечения транзитных связей с субъектами Юга России. В связи с этим, целесообразно создание в Грозном логистического хаба, куда будут поступать посредством всех видов транспорта, посылки и иные почтовые отправления для всего Северного Кавказа из дальних регионов и зарубежных стран.

С 2012 года в республике начал функционировать территориальный дорожный фонд, средства которого направляются на строительство объектов дорожного хозяйства, на содержание, ремонт, реконструкцию дорог.

Сеть автомобильных дорог республики, в основном, сформировалась, необходимо строительство подъездов к населённым пунктам, внутрипоселенных дорог, а также мостов, объездных путей и транспортных развязок, подобной той, которая сооружена на въезде из Грозного в город Аргун. Завершено строительство объездной дороги в районе Гудермеса.

Такая, значимая и для передвижения туристов, работа, ведётся и в других населённых пунктах и ареалах. В их числе реконструкция подъезда к с. Аллерой от автодороги Согунты – Кошкельды и реконструкция подъезда к с. Брагуны (одного из потенциальных бальнеологических центров) от автодороги Гудермес – Виноградное, что позволило соединить населённые пункты Курчалоевского района с Ножай-Юртовским, минуя федеральную трассу Р-217 «Кавказ».

Реконструированы и благоустроены две улицы города Грозного – проспект Кунта-Хаджи Кишиева (прежде ул. Ханкальская) и улица Узуева. На проспекте Кунта-Хаджи Кишиева предусмотрено 4-х полосное движение с разделительной полосой шириной в три метра для безопасного съезда с дороги. В целях разгрузки проспекта дополнительно организована внутренняя параллельная дорога для транспорта, следующего к объектам сервиса, торговым точкам. Всё это позволило значительно облегчить транспортное движение и избавиться от пробок на этих направлениях.

Работы по устройству асфальтобетонного покрытия проведены в п. Ойсхара, где отремонтировано 66 поселковых улиц.

В связи с тем, что русло протекает в непосредственной близости от дорожного полотна автомобильной трассы, проходящей вдоль реки, и, в период паводков, возникает угроза разрушения дороги, проводятся работы по корректировке русла реки Терек.

Растёт плотность населения республики и интенсивность движения вокруг столицы. В связи с этим всё острее встаёт вопрос о необходимости создания транспортно-пересадочных узлов на основных въездах в г. Грозный. Необходимы автомагистрали двустороннего скоростного движения по направлениям наиболее интенсивного движения. В дополнение к имеющейся Грозный – Аргун, это также: Грозный – Урус-Мартан, Грозный - Шали, Грозный - Червленая. Каждый из этих опорных центров, в свою очередь, должен развиваться, как локальный межрайонный узел автотранспортного обслуживания окружающих территорий, включая и туристические потоки.

С целью повышения уровня комфортности пассажирских перевозок, в 2009 году в стране утверждена программа строительства сети платных скоростных автодорог. Прежде всего, это федеральные автодороги: Москва-Петербург, М1- «Беларусь», М3- «Украина», М4 -«Дон». Тариф за проезд Минтрансом РФ определён – 3,6 руб. за километр. Стоимость проезда

по платному скоростному шоссе Москва-Петербург (684 км.) составит 2,462 тыс. рублей. Федеральная автотрасса Р-217 -«Кавказ», пролегающая по территории республики, в настоящее время модернизируется, но её платность и строительство бесплатного дублирующего полотна дороги, что, в соответствии с законом, является обязательным условием для платных участков, не предусмотрены. Вряд ли введение платных участков автомобильных дорог в республике особенно актуально, учитывая весьма низкую платёжеспособность подавляющей части населения, недостаточный уровень развития сети автодорог и невысокую, пока, культуру движения автомобилистов. Вместе с тем, для комфортных высокоскоростных туристических перевозок это было бы вполне уместно.

Современные информационные сервисные услуги активно продвигаются на рынок Чеченской Республики со времени начала восстановления экономики республики. ОАО «Мегафон» первым в посткризисный период предоставил населению Чеченской Республики услуги мобильной сотовой связи и занимал даже в 2012 году 60% этого рынка в республике, пользуясь в полной мере преимуществами монопольного оператора. Чеченская Республика в числе первых в стране начала внедрение глобальной навигационной системы ГЛОНАСС на транспорте (6, с.127)., что в первую очередь повысит уровень безопасности. Система будет способствовать совершенствованию логистики – оптимизации маршрутов, экономии топлива, позволит избегать пробок и заторов, что особенно актуально в столице, городе Грозном.

Система ГЛОНАСС позволит также эксплуатирующей организации оперативно управлять, оптимизировать движение. Это – возможность формирования единой сбалансированной интеллектуальной транспортной системы республики. Установлено, что использование высокотехнологичной системы позволит снизить себестоимость перевозок на 30 процентов, что весьма позитивно может отразиться на экономическом и социальном развитии всей республики, включая и формирование эффективной туристской индустрии.

Вполне реализуема в республике система транспортного обслуживания «убер», которая обеспечивает комфорт, безопасность, экономичность и конечную социально-экономическую эффективность перевозок пассажиров и, прежде всего, туристов. Очевидный следующий этап инновационного развития в этой части сервиса – роботизация и всё более широкое использование беспилотных транспортных средств.

На втором месте, после автомобильного, по объёму туристского оборота в республике, находится авиационный транспорт.

Восстановительные работы и новое строительство активно ведётся и на железнодорожном транспорте. Реставрированы здания вокзалов - точек прибытия внешних и внутренних туристов в республику - на станциях: Грозный, Ищерская, Джалка, Аргун, Алпатово, Наурская, Терек, Червленая, Червленая-Узловая, Гудермес, Ханкала. В Грозном планируется, а в Гудермесе ведётся строительство современных вокзальных комплексов.

Через Чеченскую Республику проходят железнодорожные линии: Ростов-на Дону-Минеральные Воды – Грозный- Махачкала- Баку; Моздок – Червленая -Узловая – Грозный; Червленая -Узловая – Кизляр – Астрахань; Грозный - Гудермес – Хасавюрт – Махачкала – Баку.

Новое дорожное строительство целесообразно и далее акцентированно осуществлять в горных районах республики, учитывая перспективы их хозяйственного развития и, в частности - создания здесь национального парка «Кавказ», в составе которого уже начато формирование крупной санаторно-курортной и туристической зоны общероссийского значения («Кезеной-Ам», «Ведучи», оз. Галанчож), а также строящиеся в предгорьях: в Автурах, Сержень-Юрте, в Беное Шалинского района, в Шалажи, детские базы отдыха и оздоровления.

Активное развитие в стране и на Северном Кавказе внутреннего туризма, всё более очевидным и целесообразным делает необходимость взаимосвязанного, согласованного развития туризма в регионах Предкавказья. Туристические компании всё в большей мере заинтересованы в разработке межрегиональных маршрутов и кооперации туристского бизнеса всех регионов Северного Кавказа. Выгодное географическое, узловое, положение Чеченской

Республики (Гудермес, Червлённая-Узловая) и удобная логистика, позволяют туристу, прибывшему в Грозный, успеть за короткий срок побывать в большинстве субъектов СКФО. Выше отмечалось, что до 40 процентов посещающих Чечню туристов, заезжают сюда на кратковременные, однодневные ознакомительные поездки из всероссийского рекреационного региона – Кавказских Минеральных Вод и из соседних республик. Организация комфортного, надёжного и доступного транспортного обслуживания прибывающих в республику из Кавминвод туристов весьма перспективно во всех отношениях, в том числе и в коммерческом, имея ввиду, что в этот общероссийский рекреационный ареал ежегодно приезжает более одного миллиона туристов и интерес к Чеченской Республике неуклонно растёт. Прогнозируется и вполне реально, что по северо-кавказскому участку «Шёлкового пути» в ближайшие год-два начнётся транспортное обслуживание китайских туристов, группами от 15 до 150 человек. Включение республиканских транспортных систем автомобильных, железнодорожных и авиационных перевозок туристов в общекавказскую систему может существенно повысить объём их выручки и рентабельность функционирования.

В Российской Федерации с конца 2016 года введены и начали работать мобильное приложение и пластиковая «карта путешественника». Её бесплатно могут получать все жители страны в возрасте до 30 лет. Такая карта будет стимулировать рост потока туристов, позволит пользоваться скидками на проживание, услуги, транспорт и развлечения.

В связи с этим, актуальный вопрос, в том числе и для передвижения туристов, - выполнение восстановительных работ на участке Северокавказской железной дороги: Грозный – Беслан - Прохладный – в западном направлении от столицы республики.

Тупик, образовавшийся в Грозном, как напоминание о разрушениях в ходе боевых действий, весьма заметно отражается на грузоперевозках и на пассажирском сообщении с рядом станций и территорий к западу от Грозного, находящихся в трёх районах Чеченской Республики. По этому традиционному, наиболее экономичному и удобному пути осуществлялось прямое железнодорожное сообщение с соседними Ингушетией, Северной Осетией, Кабардино- Балкарией. Это вносит значительный диссонанс в сложившуюся в течение предыдущих десятилетий транспортную и в территориальную систему хозяйства, в том числе и в обеспечение комфортного обслуживания туристов. Экономика и социальная сфера ареалов в секторе тяготения этого, не восстановленного, участка железнодорожного пути, а, по сути, вся ЧР и соседние республики, сдерживаются в развитии, несут значительные реальные или потенциальные убытки (в результате нереализованной выгоды). Весьма актуально для формирования и развития Аргун – Чири-Юртовского промышленного узла и восстановление железнодорожной ветки между этими перспективными населёнными пунктами и для промышленного туризма.

Восстановление участка Грозный – Беслан позволит значительно повысить доступность курорта «Серноводск-Кавказский» в республике и возобновить ранее осуществлявшееся сквозное по республике движение пассажирских поездов, в том числе и туристских потоков из Закавказья в Кисловодск, Симферополь, Киев, Москву, Санкт-Петербург, Астрахань и далее вдоль Волги на север и на восток.

Конфигурация сети железных дорог в республике сформировалась, в основном, в связи с необходимостью перевозок продукции нефтедобычи и нефтепереработки, в том числе, в годы Великой Отечественной войны. С этим связано их широтное направление и отсутствие железнодорожного сообщения на севере - в притеречно - низинной и в горной природно-экономических зонах, то есть на большей части территории республики.

Всесторонняя разведка полезных ископаемых двух этих зон, особенно горной, почти не проводившаяся прежде, очевидно, приведет к их открытию и разработке, чему будет способствовать и разворачивающееся строительство каскада ГЭС на реке Аргун. За этим должно последовать индустриально - промышленное освоение, прежде всего горной зоны, пионерное железнодорожное строительство, возникновение и развитие промышленных предприятий и узлов, сети поселков городского типа и городов. Промышленное освоение и

урбанизация принципиально важны и для формирования в Чеченской Республике туристской индустрии.

Большой импульс развитию экономики республики, расширению её культурных связей с закавказскими и переднеазиатскими странами, развитию туризма, дала бы Транскавказская перевальная железная дорога, которая должна была пройти по Ассинскому ущелью и Таргимской котловине, через Рокский перевал - в Грузию. Её строительство было начато в 80-е годы прошлого столетия, но затем прекращено по экологическим соображениям. Однако, проблема и в настоящее время остаётся актуальной. Строительство Транскавказской железнодорожной магистрали, безопасной в экологическом отношении, с использованием современных технологий, позволило бы сократить для всего Юга страны пробег, в сравнении с ныне действующими магистралями вдоль Каспийского и Чёрного морей – на расстояние от 600 до 1000 километров, намного снижая себестоимость перевозок - весьма значительную транспортную составляющую в цене пассажирских, туристических перевозок, транспортировки производственных и потребительских грузов (а она достигает 25 процентов). Стыковка этой железной дороги, которая может быть продублирована и автомобильной трассой, с действующей дорогой может быть осуществлена на станции Серноводск, где функционирует один из наиболее привлекательных в стране и за её пределами курорт «Серноводск-Кавказский». Очевидно, что такое инфраструктурное решение могло бы стать серьёзным стимулом как в целом социально-экономического развития Чеченской Республики и Юга России, так и их туристской индустрии.

На втором, после автомобильного, по объёму туристского оборота в республике, находится авиационный транспорт. Он в республике развивается с 1927 года, когда в Грозном был построен аэропорт. Осуществлялось регулярное воздушное сообщение по линии Москва – Минеральные воды – Грозный – Баку – Тбилиси.

В 1975 году из аэропорта Грозного полеты совершались в 11 городов страны, а в 1990 году прямое, беспересадочное сообщение из столицы республики было с 33 городами Союза. Рейсы совершались в Москву, Санкт-Петербург, Алма-Ату, Ашхабад, Ташкент, Баку, Ереван, Кишинев, Киев, Самару, Тюмень, Уфу, Львов, Донецк, Ростов-на-Дону, Екатеринбург, Элисту, Симферополь, Адлер и по другим направлениям.

Как видим, среди них бывшие столицы союзных республик, центры нефтедобывающих районов и курортно – рекреационные регионы страны.

В 1977 году начал функционировать новый аэропорт в городе Грозном – один из крупнейших на Северном Кавказе, оснащенный новейшей по тому времени навигационной техникой и с большой пропускной способностью – она составляла 600 пассажиров в час. Пилоты Грозненского авиаотряда совершали более 40 рейсов в неделю. Этот аэропорт строился в качестве дублера «воздушных ворот» Кавказа - Минеральных Вод, с целью разгрузить его на оживленном южном направлении. Было учтено и то, что метеорологические условия в Грозном более устойчивы, чем в Минеральных Водах. В 1990 году на долю авиационного транспорта приходилось 17% пассажирских перевозок Чечено-Ингушетии.

Авиаторы Чеченской Республики выполняли большую работу и по оказанию помощи медикам, нефтяникам, лесному и сельскому хозяйству, по опыливанью водоёмов с целью борьбы с малярией. Авиаторами республики обработка лесов и полей ядохимикатами и внесение с воздуха минеральных удобрений ежегодно производились на площади более 1 млн. гектаров (из них в Чечено-Ингушетии – 400 гектаров). Эти работы велись и в соседних регионах - в Северной Осетии и Кабардино-Балкарии, в Дагестане и Краснодарском крае, в Астраханской и Волгоградской областях, а также в союзных республиках страны – в Азербайджане, Туркмении, в Казахстане.

В начале 90-х годов, некоторое время, до перехода мирного внутривосточного кризиса в военно-политический, в конце 1994 года, из Грозного воздушное сообщение осуществлялось со столицей страны и с несколькими крупнейшими городами Российской Федерации (Санкт-Петербург, Ростов-на Дону и др.), а также с зарубежными странами – с Турцией и со странами Персидского залива. Авиакомпания «Стигл» располагала несколькими



самолётами, были лётные экипажи, обеспечение полётов производилось общегосударственными диспетчерскими службами.

В течение некоторого периода с 1999 года, когда аэропорт не функционировал, жители республики пользовались услугами аэропортов «Магас» (Ингушетия), Махачкалы, Беслана, Минеральных Вод.

В кризисный период аэропорт лишился всей авиатехники, были полностью разрушены объекты авианавигационного обеспечения полётов и наземное оборудование. Высококвалифицированные специалисты выехали в другие регионы страны.

Аэропорт в республике, как один из приоритетных объектов, был восстановлен в октябре 2006 года. В марте 2007 года аэропорт начал свою производственно-коммерческую деятельность. Взлетно-посадочная полоса рассчитана на прием и тяжелых современных самолетов. В настоящее время находятся в эксплуатации воздушные суда ТУ-134, ТУ –154, ЯК-42, АН-24.

Общая пропускная способность аэровокзального комплекса составляет 550 пассажиров в час, а пропускная способность грузового терминала – 22 тонны в сутки. Аэропорт в Грозном может принимать и отправлять 1,5 млн. пассажиров в год. Пассажирские и грузовые перевозки, совместно с техническими службами, обеспечивают федеральное государственное унитарное предприятие «Вайнах-Авиа» и авиакомпания «Грозный – Авиа», которая является судовладельцем.

Возобновление воздушного сообщения из Грозного значительно расширило возможности населения и представителей деловых кругов и туристов в осуществлении межрегиональных и международных социально-экономических связей, позитивно отразилось на её общероссийском и международном имидже.

В ноябре 2009 года международным авиационным комитетом (МАК) аэропорту «Грозный» был выдан сертификат, придан статус международного. Первым был произведён рейс по доставке паломников-туристов из республики в Мекку.

За период с 2007 по 2010 годы, аэропортом «Грозный» обслужено около 368 тысяч пассажиров, из них на международных воздушных линиях – 19, 5 тыс. человек, на внутренних воздушных линиях – 348,5 тыс. человек; перевезено 574 т. грузов. Выручка от аэропортового обслуживания пассажиров и грузоотправителей составила более 210 млн. рублей.

В 2015 году ПАО «Грозный-Авиа» совершено 2,3 тыс. рейсов, обслужено 248 тыс. пассажиров, из них 41 тыс. по международным линиям, обработано 654 тонны коммерческих и почтовых грузов, выручка от аэропортовых услуг составила 96,5 млн. рублей (Источник – администрация ПАО «Грозный-Авиа»).

Вместе с тем, самолёт ещё не стал образцом экологически чистого транспорта. Отечественные воздушные суда не соответствуют международным требованиям, установленным Киотским протоколом по уровню выбросов в атмосферу парниковых газов. Значительно и шумовое загрязнение, сказывается существенная зависимость авиаперелётов от погодных условий, существуют вопросы безопасности, ограничивающим спрос фактором являются также высокие тарифы на услуги.

Транспортную подвижность населения Чеченской Республики в значительной мере ограничивает невысокий уровень его доходов и весьма ограниченная платёжеспособность, а отсюда и узкий сегмент категорий населения, предъявляющих спрос на услуги всех видов транспорта и особенно – на наиболее дорогостоящие услуги авиационных перелётов. Между тем, в силу различных причин, тарифы на пассажирские перевозки из республики на 25-30% выше, в сравнении с соседними аэропортами в Магасе, в Беслане или в Махачкале. Авиабилет эконом-класса на маршрут Грозный – Москва стоит от 5 тыс. 410 рублей до 8 тыс. 75 рублей. Соответственно, авиабилет бизнес-класса стоит от 11 тыс. 200 рублей до 15 тыс. 75 рублей. В результате, достаточно часто жители и гости республики предпочитают вылетать из аэропортов соседних городов и прилетать туда же.

Известно, что две трети пассажиров, при принятии решения, ориентируется именно на цену билетов. Например, в целом в стране в настоящее время 70 % пассажиров по железным

дорогам перевозится в плацкартных и общих вагонах, тогда как в купе, вагонах СВ и VIP вагонах - всего 30 процентов, а в Чеченской Республике соответственно: 85 и 15 процентов.

Во многих странах мира получила широкое распространение система лоукостера – заниженные, социально-ориентированные тарифы на пассажирские перевозки. Законодательными и иными мерами многие государства создают условия для внедрения и стимулирования лоукостера - социальных тарифов для массовых пассажирских перевозок. В США и в европейских странах с достаточно высоким уровнем среднедушевых доходов населения, с применением социальных тарифов осуществляется до 50% всех перевозок пассажиров. В частности, крупные западные авиакомпании-дискоунтеры, исключают некоторые аэропортовые дополнительные услуги, например, используют небольшие аэропорты, взлётно-посадочные площадки, не кормят пассажиров на борту.

В ближайшие годы в повестку дня развития авиатранспорта республики, очевидно, станет вопрос о возрождении местных республиканских и межрегиональных авиалиний. Социальные тарифы на местных авиалиниях позволили бы осуществлять полёты в отдалённые недоступные горные населённые пункты, так же, как и в отдалённые пункты полупустынной зоны северных районов. Наряду со многими, весьма важными функциями, которые малой авиацией выполнялись в прежние годы, она могла бы быть вне конкуренции и в чрезвычайных ситуациях. Организационная работа по возобновлению полётов малой авиации уже начата. В сфере малой авиации наиболее благоприятные условия для государственно-частного сотрудничества.

Весьма активной «точкой роста» и интенсивного развития республики, аэропорт «Грозный» становится в связи с созданием при нём территориального республиканского органа таможенной службы и пограничного контроля. Таможенный пост по Чеченской Республике ряд лет действовал в Северной Осетии и в Минеральных водах. Функционирование этих служб непосредственно в республике позволит значительно активизировать внешнеэкономические связи, сократить транспортные расходы и расходы на хранение грузов, облегчит осуществление визовых формальностей, а значит и процедуру въезда и выезда из республики иностранных и российских граждан, туристов. Помимо этого, значительный импульс будет придан развитию туристско-рекреационного комплекса, как одному из приоритетных в стратегии развития экономики республики. Очевидно, что в результате – существенно может повыситься уровень инвестиционной привлекательности Чеченской Республики.

Аэропорты Северного Кавказа договорились с Китаем о регулярном туристическом авиасообщении, как органической части вновь формирующегося Великого Шёлкового пути.

По своему географическому положению аэропорт «Грозный» на протяжении многих лет являлся востребованным в качестве базы для дозаправки воздушных судов, следующих транзитом. Это весьма важное конкурентное качество, которое может обеспечить дополнительную прибыль в деятельности аэропорта. Взлётно-посадочная полоса и навигационные системы аэропорта «Грозный» позволяют принимать европейские самолёты типа «Боинг» - А-318, А-319, А- 320-200, А- 321.

Актуален вопрос о реализации проекта второго этапа восстановления и реконструкции аэропорта «Грозный». В результате протяжённость взлётно-посадочной полосы увеличится на 600 метров, а её несущая способность позволит принимать авиалайнеры всех типов.

## Глава девятая. Вопросы безопасности туризма

### IX.1. Природные явления и безопасность туристической деятельности

Естественная и искусственная окружающая среда являются неотъемлемой составляющей туристского продукта. Как только начинает разворачиваться туристская деятельность, так неизбежно окружающая среда подвергается изменениям, либо для обеспечения туризма, либо вследствие его.

К природным опасностям принято относить природные явления значительного масштаба, в результате которого может возникнуть угроза жизни или здоровью людей, могут произойти разрушение или уничтожение материальных ценностей и компонентов окружающей природной среды.

К основным природным явлениям, представляющим опасность для туристических маршрутов в Чеченской Республике, относятся паводки, оползни, сели, лавины, камнепады.

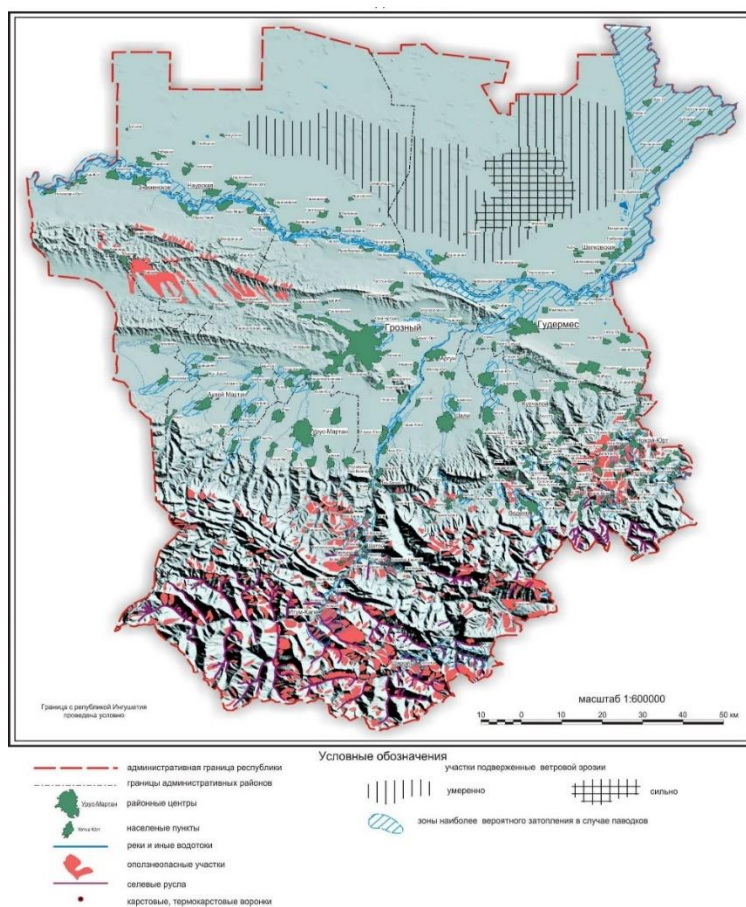


Рис. 57. Ареалы опасности паводков

Большое разнообразие ландшафтных условий на территории Чеченской Республики определяет здесь широкое развитие опасных природных процессов и явлений различного генезиса: эндогенных, экзогенных, гидрологических и метеорологических. В наибольшей мере опасными процессами поражены горные районы, что обусловлено наличием сильно расчлененного рельефа с крутыми склонами и значительной глубиной вреза узких речных долин.

Территория Чеченской Республики в значительной степени подвержена влиянию различных природных опасностей и основными из них являются сели, лавины, оползневые процессы. Одной из природных опасностей, как указывается выше, являются проявление селей. Имеются населенные пункты, подверженные селевой опасности, такие как Итум-Кале, Борзой, Дай, Шарой и др.

В селевых бассейнах р.Маистыхи, р.Кериго, р.Хачарой-Эхк, р. Хелдихой-Эхк (притоки Аргуна) и р. Кенхи (приток Шаро-Аргуна) формируются грязекаменные сели дождевого генезиса. Формирование здесь наносоводных селей с трансформацией грязекаменных потоков возрастает по мере их продвижения по основным руслам. Наиболее обширный район простирается от бассейна р. Шаро-Аргун до хребта Вегилам. Селевой район между Скалистым и Передовым хребтами, соответствует селевым бассейнам рек Варанды и Верды-эрк (притоки Аргуна). Здесь в большинстве своём, формируются грязекаменные потоки, которые представляют наибольшую опасность в дождливый период. По руслам основных рек проходят наносоводные сели. В зоне Главного хребта не исключена подпитка за счет таяния ледников и погребных льдов.



Рис.58. Селевое русло по автодороге Грозный-Шатой

Очаги селей, приуроченных к Пастбищному и Лесистому хребтам, имеют небольшую протяженность, сели формируются редко и малой мощности. Формированию здесь селей препятствует сильная дренированность территории, обусловленная закарстованностью известняков и залесенностью склонов.

В местах, где имеются значительные уклоны русел, наличие рыхлого материала или глинистых, легко разрушающихся пород, формируются небольшие наносоводные селевые потоки, вызванные ливневыми осадками высокой интенсивности. Возможно образование селей, связанное с антропогенной деятельностью в районах лесоразработок и строительства.

Лавинная опасность проявляется на обширных территориях от низкогорья до высокогорных районов, от 600 м до 4500 м. и более. Населенные пункты, подверженные лавинной опасности – Шатой, Гомхой, Харачой и др. (с частотой формирования в среднем 1 раз в 10–15 лет). В бассейнах рек Гехи, Мартан, Чанты-Аргун, Шаро-Аргун, Басс, Хулхулау, Гумс, и Аксай зона действия лавин охватывает широкий диапазон высот (от 600 до 4500 м.) и значений крутизны склонов от 15 до 75°.

Наиболее лавиноопасными являются склоны крутизной 25–35°, на их долю приходится более 50% всех лавинных очагов, 40% лавинных очагов наблюдается на склонах крутизной 35–46°. Таким образом, на склонах крутизной 25–46° в бассейне формируется 90% лавинных очагов. Склоны крутизной 15–25° и 44–75° менее лавиноактивны, на их долю приходится всего 10% лавинных очагов. Оценка природных компонентов показала, что главными факторами, влияющими на режим лавинообразования, являются горный рельеф и климат. Поскольку процессы лавинообразования в горах тесно связаны с абсолютной высотой местности, горная часть территории Чеченской Республики может быть подразделена на три зоны, различающиеся по режиму лавинной деятельности: низкогорье (600–1000 м), среднегорье (1000–2500 м) и высокогорье (более 2500 м).

Район высокогорий относится к наиболее опасным территориям лавинной активности. Здесь они происходят ежегодно по 2–3 раза и более. Объемы лавин максимальных размеров

достигают 16 тыс. м<sup>3</sup>. Наиболее сильной степенью проявления лавинной активности характеризуется участок верховьев р. Шаро-Аргун - до 10 лавинных очагов на 1 погонный километр дна долины. Объем лавинных отложений в верховье может достигать 100 тыс. м<sup>3</sup> и более, а максимальная сила удара о неподвижное препятствие - 103 т/м<sup>2</sup>.

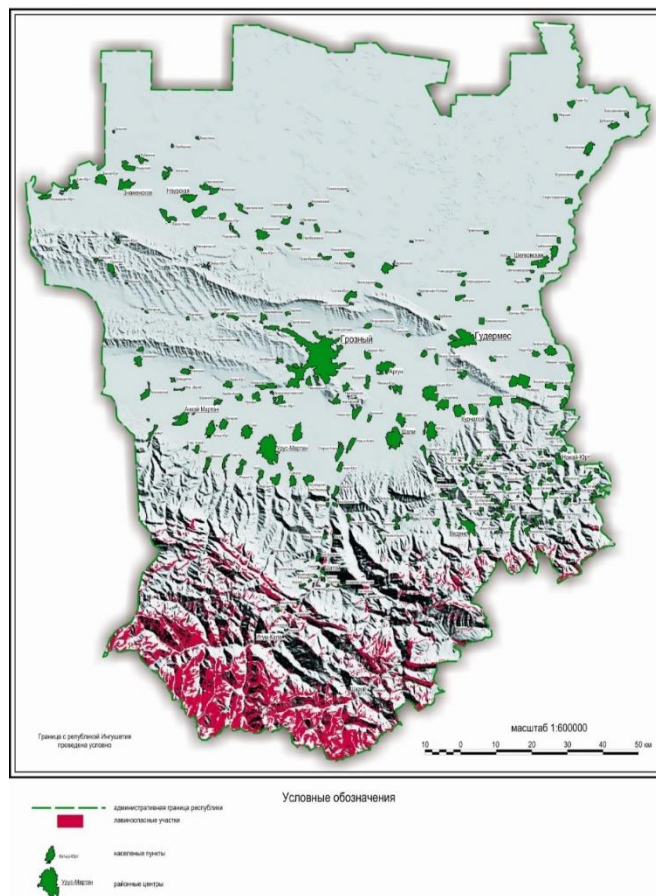


Рис.59. Лавиноопасные участки Чеченской Республики

Лавинная активность района Скалистого хребта и нижележащих территорий выражена слабее чем в высокогорьях и на северных склонах Бокового хребта. Здесь более 16 % лавиносборов могут дать по 1 лавине ежегодно, 6 % - по 1 лавине в 2-3 года, 50 % - по 1 лавине за 3-10 лет и 28 % - приходится на спорадические лавины. Густота лавин колеблется от 1 до 6 на 1 погонный километр дна долины, максимальный объем лавин от 10 до 50 тыс. м<sup>3</sup>, а сила их удара о неподвижное препятствие достигает 146 т/м<sup>2</sup>.

Изучен снежно-лавинный режим в верховьях рек Чанты-Аргун и Шаро-Аргун, отмечены безопасные участки для строительства туристско-спортивных комплексов, домов отдыха и других учреждений. В верховьях отдельных притоков р. Чанты-Аргун также отмечен ряд туристических маршрутов через перевалы Дурзуме, Чактыбарз, Джейнжаре, хребет Кобулам. Обоснована возможность строительства альпинистского лагеря в верховьях р. Данейламхи вблизи горных вершин Комито и Дономста.

Бассейны рек Чанты-Аргун и Шаро-Аргун составляют юго-запад горной части Чеченской Республики.

Район со слабой лавинной активностью расположен ниже предыдущего, на высотах 1000-1500 м, и в виде отдельных участков прослеживается на склонах Пастбищного и Скалистого хребтов. Первый участок этого района протянулся на 40 км от западных границ республики на юго-восток вдоль склонов Пастбищного хребта, охватывая центральную часть Скалистого хребта. Второй участок узкой 4-километровой полосой протянулся на 80 км вдоль северных склонов восточной оконечности Скалистого и Пастбищного хребтов.



В районе со слабой лавинной активностью в холодный период года (ноябрь-февраль) выпадает сравнительно небольшое количество осадков (74 мм), что обуславливает слабо выраженную лавинную активность склонов. Поэтому 80 % лавинных очагов в состоянии образовать только по 1 лавине за 5-10 лет и лишь 5 % очагов дают по одной лавине ежегодно. Остальные 15 % очагов способны давать только спорадические лавины. Густота лавин составляет в среднем около 1 на 1 погонный километр дна долины. Максимальные объемы лавин не превышают 1000 м<sup>3</sup>, при этом, как правило, до дна долины лавины не доходят. Количество лавиноопасных дней в году составляет около 70.



Рис.60. Сход снежной лавины

Незначительной лавинной активности подвержены районы низкогорий, расположенные высотном поясе 600-1000 м. Для района характерна небольшая продолжительность залегания снежного покрова (50-60 дней в году). Устойчивый снежный покров появляется в конце ноября, в январе-феврале достигает наибольшей толщины (10-15 см) и сходит в конце марта.

По условиям рельефа и снежности в этом районе лавины практически отсутствуют. Однако в многоснежные зимы на участках склонов, лишенных растительности, возможен сход мокрых лавин и осовов объемом до 500 м<sup>3</sup>. Наличие густых лесов и кустарников резко снижает процесс лавинообразования. Лес способствует равномерному распределению снежного покрова, а на склонах и ослабляет метелевый перенос снега.

Склоны Черных гор (Лесистого хребта) имеют мягкие округлые очертания, типичные для низкогорий. Снежный покров неустойчив, сходит в середине марта, продолжительность его залегания около 50 дней в году. Этот район в настоящее время лавинобезопасен, но отдельные участки склонов могут стать лавиноопасными при вырубке лесов, выемке грунта или очистке склонов от растительного покрова, других работах, снижающих шероховатость склонов. На остальной части территории лавины отсутствуют.

На лавинообразование в горной части Чеченской Республики заметное влияние оказывают фены и оттепели: они способствуют формированию лавин из мокрого снега. Число дней с фенами на высоте 2923 м может достигать 100. Лавиноопасный период в горной части продолжается в течение 6,5 мес. и заканчивается в мае.

Паводковые явления характерны степные и среднегорно-лесные ландшафты (156 и 150 км<sup>2</sup> соответственно), а также верхнегорные лесные и послелесные (73 км<sup>2</sup>), горно-котловинные-кустарниково-лугово-степные (65 км<sup>2</sup>) и нижнегорно-лесные (52 км.кв.)

Распределение потенциальных площадей затопления по бассейнам рек

Название речного бассейна	Потенциальная площадь затопления (км <sup>2</sup> )
Терек	919
Сунжа	191
Аргун	145
Шаро- Аргун	65
Белка	49
Яман-Су	44
Хулхулау	43
Ярык-Су	24
Всего	1519

Наименьшая вероятность затопления отмечается в горно-котловинных кустарниково-степных ландшафтах (13 км<sup>2</sup>). По бассейнам рек потенциальные площади затопления распределены следующим образом (табл. 12): максимально подвержен затоплению бассейн реки Терек (919 км<sup>2</sup>); далее идут Сунжа и Аргун (191 и 145 км<sup>2</sup>соответственно); минимальная потенциально затапливаемая площадь характерна для бассейна реки Аксай (19 км<sup>2</sup>). Таким образом, наибольшая вероятность затопления характерна для дельтовых и пойменных ландшафтов (1011 км<sup>2</sup>), наименьшая – для горно-котловинных кустарниково-степных ландшафтов (13 км<sup>2</sup>).

Возможность обвалов и камнепадов с поражением людей и автотранспорта существует по всей высокогорной части Республики.

Прогнозирование конкретных мест возникновения и масштаба обвалов и камнепадов весьма затруднено. Так как интенсификация данных процессов находится в прямой зависимости от влажности пород горных склонов, то основанием для определения реальности развития обвалов и камнепадов служат оперативные данные данные Чеченского центра по гидрометеорологии и мониторингу окружающей среды о характере и количестве осадков в горной части Республики.



Рис.61. Обвальные процессы на участке автодороги Дай-Шарой.

Площадь, подверженная оползнепроявлению, в пределах республики, занимает 2,5 тыс. км<sup>2</sup>. Наибольшей оползневой опасностью характеризуются пять административных районов (Шатойский, Веденский, Ножай-Юртовский, Надтеречный, Грозненский сельский), а также районы высокогорий.

Наибольшей пораженностью характеризуется восточная часть Черных гор - долины рек Хулхулау, Аксай и Ямансу. Веденский и Ножай-Юртовский административные районы Чечни



характеризуются максимальной интенсивностью проявлений оползней. В меньшей мере поражены оползнями склоны Черных гор в долине реки Аргун Шатоевского района Чечни. Несколько меньше, по сравнению с Черными горами интенсивность проявления оползней на склонах Терского и Сунженского хребтов (Грозненский сельский и Надтеречный районы).

Тесная взаимосвязь и унаследованность в пространственном размещении современных активных оползней и древнеоползневых массивов положена в основу районирования территории по оползнеопасности.

Современные природные условия развития оползневых процессов Терского и Сунженского хребтов и, прежде всего, уменьшение энергии рельефа способствуют снижению региональной активности их проявления.

Для оползневых процессов Чёрных гор (Бенойский и Шатойский оползневые районы) наблюдается устойчивая долговременная тенденция увеличения региональной активности проявления оползней.



Рис.62. Тело оползня на автодороге Грозный – Шатой



Рис.63. Гигантский оползень близ с.Бугарой

Для условий высокогорья (Итум-Калинский, Шаройский, Чеберлойский районы) характерно развитие оползней, образование и развитие которых обусловлено воздействием, главным образом, региональных факторов, таких как: глинистый состав пород, физико-химические и деформационные особенности пород, обуславливающие их способность к быстрому разуплотнению и разупрочнению, неотектонические движения, боковая эрозия, сейсмичность и гидрометеорологические факторы. Территория высокогорий слабо освоена и непосредственно объектам и коммуникациям оползни не угрожают. Однако они активно поставляют рыхлый материал для селевых потоков и русел. Характерным является то, что

смещение крупных оползневых блоков происходит с вращением. Поэтому на ступенчатом склоне много запрокинутых оползневых площадок и котловин.

В целом, вышеописанные источники пресных и минеральных вод расположены в районах пересеченной местности с грядовым рельефом, т. е. в благоприятных условиях для лечебно-оздоровительных целей.

В горных районах республики проводится большая работа по строительству, реконструкции и капитальному ремонту дорог. В целях безопасности принимаются дополнительные меры – строительство берегоукрепительных и оградительных сооружений, барьерных ограждений, ливне- и селесток, а также укрепление дорожного полотна на оползневых участках.

Озера. По типу происхождения озёрных котловин горные озера относятся к запрудно-оползневому, карстовому и тектоническому типам. Химический состав озерных вод в основном гидрокарбонатно-кальциевый.

К запрудно-оползневому озерам относятся высокогорные озера Кезеной-Ам и Безеной-Ам, а также несколько небольших озер в междуречье рек Чанты-Аргун и Шаро-Аргун в урочище Шикарой, в районе с. Саясан и южнее озера Галанчо, питающиеся в основном атмосферными осадками и родниковыми водами.

Карстовые озера встречаются в пределах Ялхоройского, Андийского и других хребтов. Одним из таких озер является Арж-Ам (Ялхоройский хребет).

Морфогенетические и гидрологические разнообразия горных озер Кавказа обусловлены тектоническими, литологическими и геодинамическими особенностями Кавказского региона. В целом отмечается определенная генетическая зональность в распределении озер Кавказа. Так, в высокогорной части располагаются озера ледникового, ледниково-тектонического происхождения, в средних высотах в большей степени карстовые и запрудно-оползневые озера, а в низменной части – озовые и пойменные.

Горные озера Чеченской Республики обладают большим рекреационным потенциалом, и дальнейшее их изучение имеет большое практическое значение, в том числе для туристско-рекреационного освоения.

## **IX.2. Безопасность туризма: практические аспекты**

Большое разнообразие ландшафтных условий на территории Чеченской Республики определяет здесь развитие опасных природных процессов и явлений различного генезиса: эндогенных, экзогенных, гидрологических и метеорологических. В наибольшей мере опасными процессами характеризуются горные районы, что обусловлено наличием сильно расчлененного рельефа с крутыми склонами и значительной глубиной вреза узких речных долин.

На высоте уже в несколько сот метров, от 700-800, человек начинает чувствовать недостаток кислорода в крови. Кислородное голодание может привести к необратимым последствиям для здоровья, поэтому, для похода в горы, необходима аптечка и средства безопасности. Обнаружить этот недуг можно не только по плохому самочувствию, но и по изменению поведения. Высотная болезнь представляет собой гипоксию (кислородное голодание тканей организма) при поднятии на высоту от 2,5 тысяч метров. Эта проблема проявляется и недостатком углекислого газа (гипокапния) и в других изменениях органов человека. Собираясь покорять очередную вершину, целесообразно иметь в группе профессионального высотника и медицинского работника. Повышенное давление — это первый симптом высотной болезни, который может наступить раньше - от 2000 метров над уровнем моря, все зависит от индивидуальных особенностей (физическая форма туриста, альпиниста (хронические заболевания, скорость восхождения, погодные условия и другие факторы). Первые признаки можно почувствовать на высоте от 1500 метров, свыше 2500 метров кислородное голодание проявляет себя в полную силу. В зависимости от количества пройденных метров, признаки горной болезни усиливаются. Сначала человек списывает все на усталость, однако, чем выше, тем сложнее игнорировать симптоматику высотной болезни.

На высоте 1500 метров пульс учащается, отмечается небольшое поднятие артериального давления. При этом уровень кислорода в крови сохраняется в допустимых границах. Свыше 2500 метров симптомы начинают быстро «набирать обороты», особенно если речь идет о скоростной акклиматизации. Если поднятие в горы производится в сжатые сроки до 4 дней, то альпинисты говорят о технически сложном маршруте. На этом этапе у участников наблюдаются проблемы с нервной системой. Человек может испытывать раздраженность, повышенную агрессию к другим участникам. Если имеется изменение в поведении, рекомендуется проверить сердечно-сосудистую систему. Пульс при этом окажется повышенным до 180 ударов в минуту и более. Сердце работает интенсивно, пытаясь снабдить организм необходимым объемом кислорода. На этой высоте начнутся проблемы с дыханием. Количество вдохов при акклиматизации за одну минуту превысит 30 раз. Наличие таких симптомов говорит о диагностировании высотной болезни. На высоте более 3500 метров признаки кислородного голодания будут усиливаться. Начнутся проблемы со сном: патологически редкое дыхание, вызванное гипоксией. При этом недостаток углекислоты будет провоцировать уменьшение количества вдохов во сне, а это приводит к росту гипоксии. В результате во сне могут наблюдаться кратковременное удушье, остановка дыхания. Неврологические нарушения будут увеличиваться, альпинист начнет видеть галлюцинации, пребывать в состоянии эйфории. Симптомы высотной болезни могут усиливаться при высокой физической нагрузке. Однако, небольшие нагрузки могут быть полезны в условиях гипоксии. Они усиливают обменные процессы в организме, тем самым уменьшая кислородное голодание. Если добавить к этому климатические условия, такие как сильный ветер, резкие перепады температуры, то длительное пребывание на высотах 4-4,5 тыс. м. невозможно для неподготовленных людей.

Причиной высотной болезни является недостаток кислорода и углекислого газа, который сопровождается тяжелыми походными условиями. Дыхание альпиниста становится более учащенным и глубоким. Сердце в этот период претерпевает повышенную нагрузку: оно увеличивает количество циклов крови за определенный промежуток времени. Результат: увеличение пульса. Печень, костный мозг и другие органы начинают выброс эритроцитов, что приводит к повышению гемоглобина. В мышцах тоже происходят изменения из-за нагрузки на капилляры. Недостаток кислорода ведет к плохой работе мозга. Отсюда – помутнение сознания, галлюцинации, нарушение поведения и т.д. Гипоксия влияет и на желудочно-кишечный тракт. Альпинисты теряют аппетит, страдают рвотой и болями в животе. Нарушение работы печени приводит к лихорадке. При температуре тела в 38 градусов, организму требуется вдвое больше кислорода, которого и так в горах чем выше, тем меньше. В этом случае члена экспедиции нужно срочно эвакуировать вниз.

*1 стадия.* Появляются первые симптомы. Это происходит на низкой высоте в 2000-3000 метров. Появляется расстройство желудка, перепады настроения, ухудшения сна, одышка. Альпинист теряет аппетит. Если в конце дня появляется желание съесть все запасы, это значит, что происходит акклиматизация. Это хорошая реакция на высоту.

*2 стадия.* Высота – 4-5,5 км. Высотная болезнь проявляется в пульсирующей головной боли, сильной тошноте, рвоте. Отмечается забывчивость, помутнение сознания, теряется концентрация, наступает сонливость, ухудшение зрения, потеря жидкости в организме.

*3 стадия.* Высота – 5,5-6 км. Продолжает мучать головная боль, которая не подавляется даже сильнодействующими анальгетиками. Рвота не прекращается, но добавляется новый симптом: кашель. Альпинист теряет ориентацию и координацию движений.

*4 стадия.* Высота выше 6 км. Подъем чреват отеком мозга и легких. Срочный спуск вниз! Разновидности Высотная болезнь у каждого альпиниста может протекать со своими симптомами. Индивидуальные особенности дают знать о себе на разной высоте. Особенно это касается высот от 5000 метров. Поэтому без опытного альпиниста и медика эту черту лучше не пересекать. Летальный исход от высотной болезни наступает очень быстро, поэтому «азарт» может быть опасным для жизни.

Лечение горной болезни. Неопытные альпинисты, столкнувшись с акклиматизацией на высоте, могут получить отек легких и мозга, что особенно опасно без надлежащей медицинской помощи в горной местности. Вылечить острую высотную болезнь можно только путем спуска, а избавиться от симптомов помогут такие средства: Имодиум или его аналоги от расстройства кишечника; Ацетазоламид или Диакарб для снижения давления; анальгетики от головной боли; крепкий чай, который снимает сонливость.

Лечение отека легких. Срочно спуститься вниз, госпитализировать больного вниз, иначе летального исхода не избежать. В пути каждые полчаса давайте ему под язык таблетку нитроглицерина, сделайте укол Лазикса. При наличии лихорадки можно использовать любой препарат, снижающий температуру. Пить по одному глотку, не употреблять соленой пищи, больному оставаться в вертикальном положении.

Лечение отека головного мозга. Избежать последствий отека головного мозга можно, только начав незамедлительный быстрый спуск. В дороге больному нужно выпить две таблетки Диакарба, далее – по одной таблетке два раза в сутки. Потребуется сделать укол Дексаметазона (3 мл), инъекции которого нужно повторять каждые 6 часов. Для нормализации повышенной температуры подойдет любое подходящее средство, например, Парацетамол. Не давать много пить, не класть в горизонтальное положение.

Профилактика. Туристы и альпинисты, которые собираются покорить очередную высоту, должны пройти подготовку к подъему. Риск возникновения симптомов снизит профилактика горной болезни, состоящая из следующих мероприятий: хорошая физическая и психологическая подготовка; обучение; качественная экипировка; продуманный план поднятия и произведение акклиматизации.

Если высокогорье в Чеченской Республике это её самая южная часть, где выше 3200 метров над уровнем моря, опасность представляют многолетние снега и ледники, высотная (горная) болезнь, то Терско-Кумская низменность к северу от реки Терек – это самая жаркая в России территория, где следует опасаться солнечного или теплового удара.

Тепловым ударом называется тяжелое нарушение жизнедеятельности организма, связанное с его перегревом.

Причины теплового и солнечного ударов:

- высокая температура окружающей среды, в том числе слишком душная погода и теплая одежда;
- интенсивная изнуряющая физическая нагрузка на организм;
- применение миорелаксантов (анестезиологических препаратов), которые могут стать причиной гипертермического синдрома.

Солнечный удар провоцирует длительное и интенсивное непосредственное воздействие солнечного излучения на организм.

Причиной солнечного удара является исключительно прямое действие солнечных лучей на голову.

Солнечный удар – это проблема, с которой мы можем столкнуться исключительно в летний период времени, в то время как тепловой удар можно получить и в закрытом помещении, где низкая влажность и высокая температура воздуха. Хотя стоит заметить, что оба эти явления свойственны скорее теплоте времени года.

Признаки теплового и солнечного ударов: головокружение; головная боль; учащенное сердцебиение; тошнота; холодный пот; покраснение кожных покровов лица; упадок сил.

Вопросы и задания для самопроверки:

1. Каковы признаки горной болезни и теплового удара?
2. Как необходимо подготовиться к подъёму в горы?
3. Какие меры предосторожности нужно предпринять при посещении полупустынной Терско-Кумской низменности?

## **Глава десятая. Туризм в новой экономике Чеченской Республики: состояние, проблемы, перспективы**

### **Х.1. Туристско-рекреационный комплекс - одно из приоритетных направлений развития экономики республики**

Как и во всей стране, в экономике Чеченской Республики на рубеже XX-XXI веков, произошли коренные преобразования, обусловленные переходом от плановой к рыночной её организации. О завершённости этого процесса во всей стране вряд ли можно говорить. Сегодня доля государства в экономике близка к 70 процентам. Не завершены ещё в полной мере структурные и технологические, качественные изменения, соответствующие цивилизационно прогрессивным мировым тенденциям. В Чеченской Республике незавершённость рыночного переустройства экономики ещё более очевидна, в силу того, что республика включилась в этот, весьма сложный процесс в несравненно худших «стартовых» условиях в сравнении с соседними регионами и на десятилетие позже всей страны. Как и в течение всего прошлого века, к началу 90-х годов, Чеченская Республика – один из наиболее индустриально развитых регионов Северного Кавказа. Однако, рыночная перестройка в ЧР началась, как известно, после общественно-политического кризиса, в условиях почти полного отсутствия формирующих республиканский бюджет отраслей реальной экономики. Осуществлялась только нефте-газодобыча. К настоящему времени из недр ЧР извлечены и все доступные (без дополнительных разведочных работ) запасы нефти. Весьма чувствительной оказалась утрата в кризисный период научно-технических кадров.

В условиях восстановления республики, практически «с нуля», началось оно, вполне закономерно, с объектов жизнеобеспечения – школ, поликлиник, больниц, жилищного строительства и транспортных коммуникаций. В результате, на протяжении последних двух десятков лет, инвестиции в основной капитал приоритетно направлялись в объекты социальной сферы в рамках реализации федеральной целевой программы «Восстановление экономики и социальной сферы Чеченской Республики на 2002 и последующие годы», которая продлевалась до 2012 года. Все эти годы более двух третей расходов республиканского бюджета ЧР также производятся на социальную сферу. Показательно, в связи с этим, что среднегодовая занятость в социальных отраслях республики растёт высокими темпами.

В образовании, например, численность занятых составила в 2009 году 42,7 тыс. человек, а в 2018 году уже 72 тысячи. В целом, в структуре экономики Чеченской Республики около 10 тысяч предприятий, учреждений и организаций. Из них 60 процентов относятся так или иначе, к социальной сфере, к сервисным отраслям.

В настоящее время в республике функционирует около 20 коммерческих туристических фирм.

Турфирмы организуют вылеты в страны Ближнего Востока и Турцию из аэропортов Грозного, Магаса, Беслана, Нальчика, Минеральных вод и Махачкалы. Цель части таких туров – закупка потребительских товаров для реализации в республике. Такую же цель имеют и автотранспортные шоп-туры из республики в Москву, в Пятигорск, в Хасав-Юрт и Баку. В летний сезон турфирмы организуют выезд групп отдыхающих на курорты Кавказских минеральных вод, Черноморского и Каспийского побережий.

Возрастает интерес к природным, историко-архитектурным достопримечательностям и к социально-экономическому развитию Чеченской Республики. Функционирует более двадцати гостиниц, в которых более 1500 мест. Неуклонно увеличивается поток туристов из регионов Российской Федерации и иностранных туристов, посещающих Чечню. В 2011 году республику посетило 7 тыс., а в 2018 году – более 160 тысяч туристов. Популярными для внешних и внутренних туристов являются известные туристско-рекреационные центры «Кезеной-Ам», «Грозненское море», курорт «Серноводск-Кавказский».

В 2018 году введён в строй горно-лыжный курорт «Ведучи в Итум-Калинском районе. Здесь смогут отдыхать более 2,8 тыс. человек в год, а обслуживающий персонал будет

насчитывать семь тыс. человек. В Чеченском государственном университете уже более пятнадцати лет готовят специалистов и бакалавров по туризму и сервису.

Каждый год более 25 тыс. школьников республики отдыхают в санаторно-курортных центрах Черноморского побережья, Кабардино-Балкарии, в Крыму. Активно восстанавливаются в самой республике центры отдыха детей - в Сержень-Юрте, Беное, в Шалажи.

Туризм стал одной из приоритетных отраслей перспективного развития экономики республики. Если рассматривать сегодняшнюю ситуацию, как, в целом, близкую к стартовой в развитии туризма, объективно возникает необходимость оценки его места, роли и значения в новой экономике ЧР.

Определяя состояние турбизнеса в ЧР по одному из ключевых его компонентов - гостиницам и ресторанам, можно видеть, что в 2019 году здесь было занято 2,7 тыс. человек, т.е. 0,7 % всех занятых в экономике республики. При этом, в сравнении с 2005 годом, численность работников гостинично-ресторанного бизнеса в ЧР возросла весьма внушительно - с 0,1 тыс. чел. Оценка же в сравнении с соседними регионами Северного Кавказа (см. табл.), свидетельствует о том, что их численность в Чеченской Республике втрое меньше, чем в стране в целом и в регионах Северо-Кавказского федерального округа.

В целом из страны и из регионов Северного Кавказа, количество туристов, направленных по внутренним маршрутам - по России, в 3-10 меньше, чем численность туристов, направленных за рубеж. Очевидно, что предпочтение зарубежных туров - общая проблема страны, во многом связанная с качеством оказываемых услуг.

По потенциалу средств коллективного размещения туристов (от чего, в частности, лимитирующе зависит возможность длительного пребывания туристов в регионе) - и по абсолютной их численности, и по их расчётной численности на 10 тыс. населения региона, Чеченская Республика в десятки раз уступает всем соседним регионам. И это отражается на численности реально размещённых в 2014 году прибывших из-за пределов республики лиц. Объём платных туристических услуг населению в 2018 году составил всего 396 млн. рублей - 0,7% от общего

Ежегодно возрастает объём религиозного туризма из республики в Саудовскую Аравию - в Мекку. В 2005 году в священные для мусульман всего мира места выехало более 800 жителей Чеченской Республики, в 2018 году - более 2,5-х тысяч.

Все более широкое развитие получает паломничество к святым и почитаемым местам (зиярт) на территории Чечни. Таких мест более 60. Особенно большой поток туристов - паломников - десятки тысяч, посетило зиярты в Чеченской Республике в 2006 году. Паломники, как и предписывается, передвигаются исключительно пешком из республики, из соседних Ингушетии, Дагестана, других регионов, а также из зарубежных стран - Ирака, Турции, Сирии.



Рис.64. Мечеть «Сердце Чечни» имени А-Х. Кадырова в г. Грозном



Зиярты в Чеченской Республике реставрируются, благоустраиваются. Внешний и внутренний религиозный туризм – паломничество, имеют в республике большие перспективы, как и другие виды туризма.

При восстановлении объектов и новом строительстве в Грозном и во всей республике, очень важно бережно относиться к достопримечательностям, памятникам и памятным местам, восстановить и реставрировать их, в том числе музеи и музейные экспонаты. Необходимо создавать новые музеи, выставочные, гостинично-ресторанные комплексы и туристско-экскурсионные предприятия, учреждения.



Рис.65. Спортивно-развлекательный комплекс «Колизей»

Вместимость многофункционального комплекса «Колизей» составляет 4,2 тыс. человек, общая площадь — 8 тыс. м<sup>2</sup>, площадь арены — 520 м<sup>2</sup>. Арена легко трансформируется в спортивную, цирковую, эстрадную или подиум для показа мод. Здесь проводятся крупные всероссийские и международные соревнования по различным видам единоборств, концерты, цирковые представления.

В нижней части здания находятся тренажёрный зал и зал боевых единоборств. На втором ярусе расположены административный блок, подиум для выхода спортсменов, VIP-ложа. На третьем уровне находятся трибуны, разделенные на сектора. В южном секторе находятся места для представителей средств массовой информации. Открыт в 2014 году.

«Крепость Грозная» — крупнейший на Северном Кавказе автодром международного уровня, расположенный в Грозном. В день открытия, в 2015 году, на нём прошёл чемпионат России по дрег-рейсингу в котором приняли участие гонщики из 30 регионов России. Трасса расположена в Заводском районе Грозного, на месте бывшего нефтеперерабатывающего завода. Площадь автодрома составляет 60 гектаров. На этой площади располагаются трассы для картинга (1314 м), кольцевых гонок (3086 м), автокросса (1250 м), парных гонок, дрифта и дрег-рейсинга (1000 м). Есть полоса «Сафари» для мотоциклов и внедорожников с препятствиями высотой до 4 метров и 30-градусными подъёмами. Автодром может принимать соревнования международного уровня. Арена рассчитана на 1600 зрителей.

Важно, чтобы облик городов и сел республики отражал достижения древнего вайнахского архитектурного и строительного искусства, традиции, обычаи и колорит.

Можно выделить некоторые зоны и направления перспективного развития туризма в республике (рис.66). В Грозном целесообразно сосредоточить организационные функции, учреждения и центры республиканского значения для посещения туристами, также гостинично-ресторанный и сервисный комплекс с вайнахским и других народов республики колоритом, для наиболее комфортного пребывания



Рис.66. Специализация перспективных туристско-рекреационных комплексов ЧР

Необходимо изготовление высокохудожественной сувенирной продукции и создание сети её реализации.

Центрами рекреационных зон отдыха могут стать Беной, Сержень-Юрт, Шалажи, Шелковская и другие.

Центрами спортивно-оздоровительного туризма: Кезеной-Ам, Шатой, Цилахой на Шаро-Аргуне, Сим-сир в Ножай-Юртовском районе.

Проникновенны слова поэта Умара Яричева о башнях в горах Чечни:

В урагане времён наших стен осыпаются плиты.  
И сегодня для нас грозный ветер судьбы не утих...  
Если в чёрствой душе вашей памятью предки забыты,  
Сохраните же нас для потомков грядущих своих.

Для развития туристского бизнеса в республике имеются многообразные, широкие возможности: природно-рекреационные ресурсы, историко-археологические достопримечательности, средневековые памятники вайнахского архитектурно-строительного искусства, богатое фольклорное и духовно-нравственное наследие, современные успехи в восстановлении и развитии экономики и социальной сферы Чеченской Республики. Все это вызывает большой интерес и в нашей стране, и во всем мире.

Вопросы и задания для самопроверки:

1. Какие условия и ресурсы благоприятствуют развитию туристско-рекреационного комплекса в республике?
2. Охарактеризуйте уровень развития туризма и санаторно-курортных услуг в докризисный период.
3. Каковы перспективы развития курортно-санаторного и туристского бизнеса в республике? Назовите центры с благоприятными условиями.

## Х.2. Перспективы и задачи формирования современной туристской индустрии в Чеченской Республике

Рассматривая сегодняшнюю ситуацию, как, в целом, близкую к стартовой в развитии туризма, объективно возникает необходимость оценки его места, роли и значения в новой экономике Чеченской Республики. Это может стать важной основой успешного решения задачи создания новой современной отрасли.

Определяя состояние туристского бизнеса в ЧР по одному из ключевых его компонентов - гостиницам и ресторанам, можно видеть, что в 2014 году здесь было занято 2,7 тыс. человек, т.е. 0,7 % всех занятых в экономике республики.

При этом, в сравнении с 2005 годом, численность работников гостинично-ресторанного бизнеса в ЧР возросла весьма внушительно – с 0,1тыс. чел. Оценка же в сравнении с соседними регионами Северного Кавказа (см.табл.), свидетельствует о том, что их численность в Чеченской Республике втрое меньше, чем в стране в целом и в регионах Северо-Кавказского федерального округа. Это потенциал роста.

Туризм в Чеченской Республике и в регионах Северного Кавказа (2014г.)

Таблица 5

		РФ	СКФО	ЧР	РД	КБР	КЧР	Ставроп. край
Среднегодовая численность занятых, 2014г.								
-гостиницы и рестораны	%	1,9	2,2	0,7	3,0	1,2	1,9	2,3
<i>Коллективные средства размещения, 2014г.</i>								
-число средств размещ.	Единиц	5590	571	12	93	87	76	268
-численность размещ. лиц	Тыс.чел.	44219	1388	34	125	152	159	845
<i>Численность обслуженных российских туристов, 2014г.</i>								
-число отправленных в туры по России	Тыс. чел.	1974,2	41,4	0,8	0,6	1,0	0,2	37,3
-число отправленных в зарубежные туры	Тыс. чел.	6512,9	102,3	2,1	6,8	5,8	0,6	78,8
<i>Детские оздоровительные учреждения, 2014г.</i>								
-число учрежден.	Единиц	46228	1188	-	142	58	105	683
-численность детей, отдохнувших за лето	Тыс. чел.	4829,4	195,3	-	47,0	20,9	10,7	79,8

Источник: Регионы России. Социально-экономические показатели, Росстат, М., 2018

И в целом из страны и из регионов Северного Кавказа, количество туристов, направленных по внутренним маршрутам - по России, в 3-10 меньше, чем численность туристов, направленных за рубеж. Очевидно, что предпочтение зарубежных туров – общая проблема страны, во многом связанная с качеством оказываемых услуг.

Если обратиться к потенциалу средств коллективного размещения туристов (от чего, в частности, лимитирующе зависит возможность длительного пребывания туристов в регионе) - и по абсолютной их численности, и по их расчётной численности на 10тыс. населения региона, Чеченская Республика в десятки раз уступает всем соседним регионам. И это отражается на численности реально размещённых в 2014 году прибывших из-за пределов республики лиц. Объём платных туристических услуг населению в 2015 году составил всего 295 млн. рублей - 0.7% от общего объёма оказанных в республике платных услуг.

Туристско-рекреационные ресурсы республики, включая этно-культурные, обладают высокой аттрактивностью (привлекательностью) для все более растущего потока ежегодно прибывающих сюда внутрироссийских и зарубежных туристов.

Один из важных вопросов объективной оценки уровня развития внутреннего и внешнего туризма в Чеченской Республике – реальный, репрезентативный статистический учёт всех аспектов формирования и развития туристической индустрии. Такого учёта на региональном уровне в настоящее время нет. В профильном Комитете Правительства Чеченской Республики этот вопрос активно обсуждается, как и на федеральном уровне, что весьма важно для установления единых для всех регионов показателей и, соответственно – обеспечения возможности мониторинга состояния и перспектив развития туризма во всех регионах страны.

По информации в СМИ, Чеченскую Республику в 2016 году посетили около 80 тысяч туристов из регионов РФ и зарубежных стран. По данным администраций гостиниц, размещающих VIP-гостей, таких, как Грозный-сити и Грозный-арена, доля иностранцев среди них - 15-17 процентов. Ежегодно поток туристов растёт. Но организаторы туристических экскурсий отмечают, что до 40 процентов посещающих Чечню туристов, заезжают сюда на кратковременные, однодневные ознакомительные поездки из всероссийского рекреационного региона – Кавказских Минеральных Вод и из соседних республик. Этот факт свидетельствует о позитивном, в целом, но незавершённом пока, поэтапном формировании положительного имиджа туристско-рекреационного комплекса Чеченской Республики.



Рис.66. Курорт Серноводск-Кавказский

Вполне обоснованно можно предположить, что прежние негативные стереотипы, в определённой мере, ещё сказываются на принятии туристами решения о достаточно длительном пребывании в Чеченской Республике, более детальном знакомстве с её жизнью и о комфортном, интересном отдыхе здесь. На сегодняшний день можно с достаточным основанием считать, что посещения республики туристами из-за её пределов воспринимаются ими психологически как полужесткие. Безусловно, помимо прошлого, сказывается, нередко, необъективное отражение ситуации в республике в некоторых федеральных СМИ и сегодня. Для преодоления этого психологического барьера, на перспективу, принципиально важно для всех прибывающих обеспечить высокий уровень разнообразных видов услуг, предоставляемых туристам – гостям. И здесь мелочей и незначительных нюансов нет, как и в гостеприимстве любого кавказского, вайнахского, дома. Существует и, видимо, имеет основание, такой взгляд, что услуги, как вид деятельности, не приемлем для вайнахов – противоречит их менталитету. Стало расхожим суждение «Наши люди традиционно превосходно оказывают гостеприимство у себя дома, но не умеют делать это за деньги». И это, очевидно, интегральная оценка функционирования множества различных отраслей, входящих в туристическую индустрию республики. Но проблема не только и не столько в ментальных особенностях работников, обеспечивающих обслуживание туристических групп. Вопрос в уровне профессионализма и компетентностных качествах сотрудников турагентств и всей индустрии гостеприимства, способность обеспечить комфортные условия достаточно длительного пребывания туристов в республике, формирование позитивного имиджа республики и его распространения побывавшими в республике по возвращении, в местах постоянного проживания. Именно такой, непосредственный, реальный позитивный опыт, оригинальные, уникальные впечатления посетивших республику туристов и распространение ими

позитивных впечатлений - едва ли не ключевой способ преодоления предубеждений, остающихся пока о привлекательности, в том числе и безопасности туристско-рекреационного комплекса Чеченской Республики. Существенный нюанс – наряду с широким, умелым показом историко-архитектурных, этно-культурных и природных достопримечательностей республики - включение в турпакет по республике шоп-тура по торговым предприятиям, реализующим местные оригинальные товары, на рынок и в места реализации сувенирных изделий. Известно, что в Турции, например, туристы предпочитают приобретать одежду и ювелирные изделия. Отсюда возникает вопрос о наличии таких товаров и о необходимости организации в республике их производства. Экономическую и социальную эффективность турбизнеса можно, хотя и не в полной мере, оценивать по сумме затрат, произведённых туристами за время пребывания в республике. Путь не простой, достаточно продолжительный, но вполне, при постановке такой цели, реальный.

Такой позитивный облик и имидж туристической республики необходимо создать, сформировать и уж после этого его распространять. Именно в этом состоит суть и смысл цивилизационного преобразования нашего общества, при бережном сохранении необходимых в постиндустриальных отраслях этнических нравственных качеств, традиций и обычаев.

Отрасли и виды деятельности, составляющие формируемую индустрию гостеприимства республики, относятся к несельскохозяйственным видам труда. В условиях, когда две трети населения Чеченской Республики - это сельское население, преобладающий образ жизни, в том числе, в определённой мере, и в сегодняшних городах республики – сельский. И так было на протяжении всей предыдущей истории. Все, в недавнем прошлом сельские жители, приступающие к освоению новых для себя видов деятельности, мест приложения труда, олицетворяют переход от традиционных культурных норм, правил и способов поведения к новационным видам деятельности, объективно требующим не только достижения статичных, как прежде, целей, а непрерывного стремления к обновлению, совершенствованию, модернизации турпродуктов, их презентации и предоставления туристам. Конечная цель – максимально полное удовлетворения потребностей туристов, достижение экономической и социальной эффективности каждой из составляющих туристической республики отраслей и всего комплекса. Развитие туризма в Чеченской Республике требует формулирования целевой установки: создать индустрию туризма, индустрию гостеприимства в Чеченской Республике. Ключевым здесь является понимание формируемого туристско-рекреационного комплекса именно как индустрии, как реальной, бюджетоформирующей отрасли экономики республики. Осуществление этой цели – проблема многоаспектная, системная. В число задач, которые необходимо решать для её осуществления, относятся и те, по которым в республике уже сделан определённый задел, требуется их переосмысление, модернизация, и те, которые необходимо заново создавать или включать, «вписывать» в комплекс, отлаживать эффективное взаимодействие со смежными отраслями и видами деятельности единого туристского кластера, индустрии.

Перспективы формирования туристической Республики можно рассматривать в нескольких направлениях.

Точки роста. Интернет-опрос, произведённый в пределах всей страны, свидетельствует о предпочтениях потенциальных туристов, интересующихся Чеченской Республикой. Это «горный», «городской туризм» и затем другие. И это закономерно, так как в горной части республики сосредоточены все разнообразные туристско-рекреационные ресурсы, тогда как тогда как другие части территории в определённой мере специализированы и не располагают таким же ландшафтным и биоразнообразием. Одна из основных точек роста туристической республики- «Ведучи» - горно-лыжный всесезонный курорт в Итум-калинском районе, возводимый в рамках других проектов ПАО «Курорты Северного Кавказа». Строительство активно ведётся, здесь планируется построить 19 горно-лыжных трасс протяжённостью 46 км. и пропускной способностью 12 тыс. лыжников в час. В Ведучи также будут возведены пятизвёздочный отель на 400 мест и 20 шале. Курорт сможет принять одновременно около 4,8 тыс. отдыхающих. К точкам роста турбизнеса в республике можно отнести город Грозный, в

котором туризм приобретает черты градообразующей отрасли, а также ареал Кезеной-Ам, курорт Серноводск-Кавказский, рекреационный центр Мелч-Хи. Туристско-рекреационный комплекс может вносить весомый вклад в формирование всех уровней бюджета республики. Так, в Ставропольском крае налоги региона Кавминвод от санаторно-курортной деятельности распределены следующим образом: основная доля (60%) – в краевой бюджет (517 млн. руб. в 2008 году), 12% - в федеральный бюджет, 28% - в местные бюджеты.

Кадры. В Чеченском государственном университете подготовка специалистов по сервису и туризму начата в 2000 году. Их подготовка ведётся ещё в дву-трёх средних специальных учебных заведениях. Ежегодный выпуск – до 75 человек, то есть на сегодня в республике до полутысячи таких специалистов и бакалавров с высшим и средним профильным образованием. Около 10 процентов из них работают по специальности или в смежных отраслях, в республике или за её пределами, в том числе и в министерстве Чеченской Республики по туризму. Всего же, только в гостиницах и ресторанах в 2014 году, в республике было занято 2,7 тысяч человек, причём, эта цифра отражает стремительный рост занятости в этих видах деятельности. Так, в 2005 году в них трудилось лишь 0,1 тыс. чел.

Региональная статистика туризма, как было отмечено выше, не позволяет установить численность реально занятых в сервисе и туризме. Но вполне правомерен вопрос – в какой мере и насколько эффективно уже подготовленные и ежегодно выпускаемые в республике кадры высшей квалификации в сфере туризма и сервиса, используются для решения остро стоящих ключевых проблем достижения высокого качества туристско-рекреационных услуг в республике, формирования её позитивного имиджа и преобразования их в туристскую индустрию? Изучением этого и других вопросов, относящихся к проблеме занимается научная лаборатория кафедры социально-культурного сервиса и туризма (недавно переименована в кафедру туризма и индустрии гостеприимства). В профильном сообществе и в профильных министерствах и ведомствах хорошо известно, что в гостиницах, ресторанах, в музеях, турфирмах и в экскурсионных службах заняты почти исключительно лица, не имеющие какой-либо профессиональной подготовки и квалификации. Симптоматично, вместе с тем, что в 2017 году лишь один орган республиканской исполнительной власти заключил договор на подготовку одного бакалавра с высшим образованием в ЧГУ, по направлениям «туризм» и «сервис». С другой стороны, высококвалифицированные специалисты и бакалавры, подготовленные в соответствии с требованиями федеральных госстандартов (ФГОС), заняты в непрофильных отраслях, но чаще пополняют ряды безработных с высшим образованием. Очевидно, что такая ситуация прямо противоречит решению государственной задачи создания в Чеченской Республике высокоэффективной туристской индустрии. Подобная проблема существует во многих других отраслях республики и всей страны. Она требует оперативного адекватного регулирования и решения. Для организаций и учреждений туристской индустрии весьма позитивным шагом государственного регулирования могло бы стать нормативное или республиканское законодательное требование замещения должностей руководителей туристско-рекреационных учреждений и организаций и их подразделений, независимо от формы собственности, исключительно лицами с высшим профильным образованием. Эта мера синергетически значительно стимулировала бы общий уровень и качество функционирования организаций и учреждений туристской индустрии республики, включая и качество подготовки кадров.

Чеченской Республики активно используют широкий спектр современных инноваций. В рамках подготовки кадров по направлениям туризм и сервис в ЧГУ актуальными являются вопросы формирования у студентов практических умений, навыков и компетенций, реальное взаимодействие с этой целью с базами производственных практик. Весьма актуальна задача внедрения профильно-ориентированного обучения иностранным языкам, приобретения прочных разговорных навыков с использованием лингафонных кабинетов и новейших современных технологий. Важная, пока нерешённая задача, в связи с этим, - организация зарубежных практик студентов по направлению подготовки «туризм». Туризм и сервис, это сферы бизнеса и предпринимательства и именно как сфера получения финансовых результатов её функционирования, в основном, развитие этих отраслей представляет интерес



для республики. Качество подготовки бакалавров и магистров с высшим образованием во многом обусловлено целенаправленным формированием у студентов соответствующих предпринимательских и бизнес-компетенций, а для этого очень важна, наряду с повседневная среда общения студентов с коллегами по смежным – экономическим направлениям обучения и воспитания в течение 4-6 лет в университете.

Подобные задачи встанут и перед другими вузами, а также учреждениями среднего профессионального образования, готовящими кадры для формирующейся туриндустрии Чеченской Республики. Вопрос состоит в соединении и слаженном взаимодействии квалифицированных кадров и разнообразных рекреационных, историко-архитектурных, этнокультурных ресурсов с целью создания новой эффективной отрасли – туристской индустрии Чеченской Республики.

Формирование профессионального сообщества наряду с подготовкой высококвалифицированных, отвечающих современным требованиям кадров разного уровня, целенаправленное, регулируемое развитие туриндустрии Чеченской Республики напрямую зависит от решения задачи формирования профессионального, компетентного сообщества, объединяющего специалистов всех отраслей и видов деятельности, обеспечивающих слаженную, в целом эффективную работу туристского комплекса республики. Конкуренционные противоречия профессионального сообщества сглаживаются при этом именно профессионализмом и степенью понимания общности конечных задач – повышения качества услуг и роста их эффективности.

Один из важных аспектов формирования профессионального туристического сообщества - создание республиканских или межрегиональных профессиональных ассоциаций – отельеров, рестораторов, музейных работников, турагентств и операторов, производителей туристических товаров и сувенирных изделий. Уже сложившийся уровень «зрелости», на наш взгляд, позволяет подняться в Чеченской Республике до создания единого сообщества туриндустрии и это сыграло бы значительную роль в заметном росте уровня и качества, а значит и эффективности функционирования туристско-рекреационного комплекса Чеченской Республики.

Профессиональные ассоциации и всё слаженное сообщество работников туриндустрии более успешно и с большей пользой для общего дела, могло бы формулировать общие цели при участии в принятии нормативных решений органами муниципальной и республиканской исполнительной власти, а также при предварительном обсуждении республиканских и иных законодательных актов.

Организации и учреждения туриндустрии активно используют инновационные, в том числе информационные технологии. Среди них, хотя их и немного, есть успешно функционирующие. Например, гостиницы Арена-сити и Грозный-сити, торгово-развлекательный центр «Грозный-сити». Оборот гостиниц и ресторанов за 2009-2014 годы вырос в 12 раз, а вклад в производство валового внутреннего продукта республики - в 3,5 раза. В целом, вся сфера формирующейся туриндустрии республики, объективно является важной частью глубинной трансформации общества, основанной на использовании в новых условиях традиционных, коллективистских подходов и их преимуществ, в сочетании с инновационными, индивидуалистскими, во многом, устремлениями. Это сложный и довольно длительный процесс достижения органического сочетания традиционных культурно-нравственных ценностей (соревновательность, корпоративная солидарность, верность договорным отношениям, неприятие употребления алкоголя) с необходимой в туристском и сервисном бизнесе ответственностью и строгой культурой деловых отношений. Успешное такое преобразование профессионального туристского сообщества - необходимое условие создания туристской индустрии в Чеченской Республике.

Правовое регулирование развития туризма наряду с формированием профессиональной среды, посредством организованного сообщества, очевидно, что необходимо его согласованное взаимодействие с органами муниципального и государственного регулирования. Более успешным, на наш взгляд было бы

функционирование министерства Чеченской Республики по туризму, при условии передачи в его ведение ряда профильных организаций и учреждений, разобщённых в настоящее время по разным ведомствам, при наделении министерства имущественным комплексом и функциями реального регулирования туристско-рекреационной деятельности в республике. В настоящее время в этой сфере действует Закон Чеченской Республики от 26 октября 2017 года "О туризме и туристской деятельности в Чеченской Республике»

Долгосрочные договора с российскими регионами и корпорациями, которые специализируются на добыче и экспорте нефти и газа (Ханты-Мансийский, Ямало-ненецкий, Коми-Пермяцкий округа, Сахалинская обл.), на добыче цветных металлов (Якутия, Магаданская обл., «Норникель»), на добыче каменного угля (Кемеровская обл.), которые потенциально заинтересованы в организации ежегодного детско-юношеского отдыха на Кавказе, включая и семейный отдых, могли бы придать новый импульс развитию туристско-рекреационного комплекса Чеченской Республики и соседних регионов, их устойчивой востребованности. Восстановление детских оздоровительных центров в Чечне (Сержень-Юрт, Беной, Шалажи, Мелч-Хи) и создание новых можно ориентировать на рекреантов и туристов из этих ресурсодобывающих регионов, обладающих платёжеспособностью и устойчивой потребностью в туристско-рекреационных услугах и курортно-санаторном обслуживании детско-юношеского и взрослого населения. Естественно, это при условии достижения высокого уровня комфортности, безопасности и качества услуг, которые в Чеченской Республике растут и вполне могут быть обеспечены.

Чеченская Республика регион России с самой спокойной криминогенной обстановкой. Об этом свидетельствует рейтинг криминальных российских регионов, подготовленный международной аудиторско-консалтинговой компанией FinExpertiza. В основу исследования лег расчет количества преступлений с учетом численности населения в субъектах России.

По данным исследования, среди топ-10 российских регионов по уровню преступности оказались Республика Тыва (26,6 преступлений на одну тысячу населения), Амурская область (24,6), Бурятия (22,5), Еврейская автономная область и Забайкальский край (по 22 преступления на одну тысячу человек).

Что касается регионов с самой спокойной криминогенной обстановкой, то в топ-10 вошли Чеченская Республика, где на тысячу человек приходится всего 2,6 преступления, Ингушетия (3,6), Дагестан (4,4), Кабардино-Балкария (8,7), Тульская область (8,8), Санкт-Петербург, Белгородская область, Рязанская область, Севастополь и Карачаево-Черкесия (от 9 до 9,8).

При этом, как отмечает FinExpertiza, в Москве на тысячу человек приходятся 11,3 преступления.

Отдельно аналитики вычислили, в каких регионах России чаще всего совершаются тяжкие и особо тяжкие преступления — такие, как убийства и похищения людей. Худшую по этому показателю десятку регионов возглавляет Амурская область, где на тысячу человек приходится 6,4 тяжких преступления.

Что касается рейтинга регионов, наиболее безопасных в плане тяжких преступлений, то в него вошли Чеченская Республика (на тысячу жителей приходится всего 0,7 тяжкого и особо тяжкого преступления), Ингушетия, Дагестан (1), Мордовия, Крым, Белгородская область, Тульская область, Ульяновская область, Севастополь и Калмыкия (от 2,1 до 2,3).

## ЗАКЛЮЧЕНИЕ

Развитие туризма и туристического бизнеса – одно из приоритетных направлений, которому уделяется особое внимание в Чеченской Республике. Всё более возрастает интерес к региону внутрироссийских и зарубежных туристов. Их численность, ежегодно посещающих республику, растёт высокими темпами и достигла в 2019 году 170 тысяч человек. Разнообразие и широкий диапазон природных рекреационных и туристских ресурсов региона обусловлено рядом его особенностей и преимуществ:

- республика расположена на стыке субтропических и умеренных широт, что даёт возможность пользоваться многообразием природно-климатических рекреационных факторов той и другой зоны, а также их сочетаний в разные сезоны года;

- сочетание на небольшой территории ареалов Восточно-Европейской равнины и величественных Кавказских гор, воспетых талантом отечественных и зарубежных поэтов, художников, учёных и путешественников. В отличие от страны в целом, в Чеченской Республике природно-ландшафтные зоны имеют иной порядок последовательности: от полупустынь и сухих степей на севере, к пойменным лесам Терека, перевитым виноградником и лианами, изобилующим оригинальной фауной, через благодатные предгорные равнины, к великолепию ослепительных белоснежных вершин Большого Кавказа. Здесь гости имеют возможность увидеть, даже в течение одного дня, всё многообразие ландшафтов, народов и хозяйства на их территории, многокрасочную культуру, отсюда хорошо доступны соседние братские республики и регионы.

- значительные позитивные изменения в социально-экономическом развитии Чеченской Республики, после успешного преодоления кризисных явлений и достижения общественной стабильности на благо всей страны.

Хорошее знание широкого комплекса туристско-рекреационных ресурсов активно развивающейся республики, умелое их использование в разнообразной работе с внутренними и иностранными туристами, обеспечит успешное развитие туристского бизнеса и преобразование его в одну из отраслей специализации экономики Чеченской Республики.

### ***Терминологический словарь***

*Зиярт(зерат)* – означает хождение к святым и почитаемым местам, а также само обозначение этих священных мест.

*Курортология* – наука, изучающая природные лечебные факторы и их действие на организм, методы применения с лечебно-профилактическими целями.

*Ландшафт* – от нем. Landshaft – общий вид местности, пейзаж.

*Национальные парки* – территории, исключенные из хозяйственной эксплуатации с целью сохранения природных комплексов, имеющих экологическую, историческую, эстетическую ценность.

*Объекты показа* – природные достопримечательности, истории и культуры, памятные места, памятники природы, заповедники

*Отдых-переключение* – смена видов деятельности, стирание граней между свободным и рабочим временем.

*Паспорт рекреационного объекта* – характеристика объекта с указанием положения, физико-географических особенностей, рекреационных ресурсов и объектов, рекреационных территорий. К паспорту объекта прилагается его схема.

*Природная среда* – совокупность природного, организованного природного и антропогенного (преобразованного человеком) ландшафта.

*Профилактика и лечение* – регулярное восстановление здоровья, физических и психических сил в специальных учреждениях (профилакториях и санаториях)

*Рекреация* – от лат. Recreation – восстановление. Вид деятельности, направленный на восстановление физических, интеллектуальных и психических сил, развитие личности; место отдыха.

*Рекреационная архитектура* – вид архитектурной деятельности, объектом которой является формирование рекреационных пространств; архитектура, удовлетворяющая рекреационные потребности человека.

*Рекреационная география* – научное направление, изучающее географические закономерности функционирования и развития территориальных систем организации деятельности людей во вне рабочее время. Основной объект изучения Р. г. – территориальные рекреационные системы (TRC)

*Рекреационная деятельность* – мероприятия по удовлетворению рекреационных потребностей человека (питание, сон, движение, познание, общение, оздоровление). Р. д. должна отвечать требованиям аттрактивности (от лат. Attraction – притяжение) и полезности.

*Рекреационная дигрессия* – нарушение почв, подстилки, травяного покрова, подлеска, травостоя при рекреации.

*Рекреационная емкость территории* – наибольшее количество людей, которые могут одновременно использовать территорию для отдыха, не испытывая дискомфорта и не вызывая деградации экосистемы.

*Рекреационная нагрузка* – степень влияния человека на леса в % вытоптанной площади или человеко-днях на 1 га в год.

*Рекреационное пространство* – среда обитания индивида- рекреанта; пространства, приспособленные для отдыха.

*Рекреационное время* – часть свободного времени индивида, выделяемое для отдыха, досуга и релаксации.

*Рекреационные регионы* – наиболее значительные по величине специфические территории, обладающие рекреационными ресурсами.

*Рекреационные ресурсы* – материально-техническая база рекреационной деятельности, природные и культурно-исторические памятники, достопримечательности и ценности.

*Рекреационный район* – это территория, где рекреационная деятельность является отраслью специализации. Это сумма рекреационных предприятий и обеспечивающих их производств.

*Релаксация* – от лат. Relaxation – расслабление.

*Социализация рекреации, туризм* – реализация потребностей индивида в общении, познании, культурном развитии; знакомство с народными обычаями, укладом жизни; создание материально-технической базы туризма, крупных туристских комплексов; развитие транспортной инфраструктуры; экономическое развитие туристских регионов.

*Схема рекреационного объекта* – схема размещения рекреационных объектов, территорий, экосистем и транспортных сообщений.

*Туристская дестинация* – это географическая территория, обладающая привлекательностью для туристов. Некоторых привлекает ландшафтное разнообразие, других – исторические места и музеи, для третьих важен активный отдых и развлечения, пляжи и море и т.д.

*Туристские ресурсы* – совокупность природных и антропогенных (культурно-исторических, социально-экономических) объектов, определяющих направления туристской деятельности.

*Туристский район* – территория, где сконцентрированы туристские ресурсы и размещены туристские комплексы и учреждения.

*Туристский центр* – город, обладающий ценными памятниками культуры, истории, архитектуры, имеющий развитую систему туристских учреждений, предприятий торговли и общественного питания, культуры и спорта.

*Туристский комплекс* – совокупность туристских учреждений, объединенных одной функциональной программой – рекреация и туризм.

*Урбанизированная среда* – территории всех видов застройки (города, поселки, курорты, транспортные узлы, инженерно-хозяйственные сооружения, туристские объекты).

*Физическая рекреация* – физическое совершенствование, преодоление гиподинамии; возможность использования ежегодного отдыха.

*Экология* – от греч. ойкос – дом, жилище. Наука о доме в широком смысле слова, о взаимоотношении человека и природной среды.

*Экосистема* – совокупность живых организмов и среды их обитания, составляющие единое целое на основе пищевых связей и способов получения энергии.

### Приложение 1. Отели и гостиницы, туристические агентства, рестораны и кафе.

Адреса, контакты.

- Отель "Грозный Сити", Чеченская Республика г. Грозный, пр. Кадырова, 1/16  
Гостиница «Аэропорт» Чеченская Республика, г. Грозный, Аэропорт +7 (928) 782 0016  
Гостиница «Грозный», Чеченская Республика, г. Грозный, ул. Малгобекская, 19  
+7 (928) 736 1196  
Гостиница «Кавказ», Чеченская Республика, г. Грозный, ул. Розы Люксембург, 8  
+7 (871) 222 3051  
Гостиница «Четыре сезона», Чеченская Республика, г. Грозный, ул. Маяковского, 5  
+7 (928) 475 773  
Отель «Ламан аз», Чеченская Республика, г. Грозный, ул. Мовлида Висаитова, 60/15  
Отель «Hollywood», Чеченская Республика, г. Грозный, ул. Объездная д. 1  
Гостиница «Голливуд 2», Чеченская Республика, г. Грозный, ул. Кирова, 14  
Отель «Арена сити», Чеченская Республика, г. Грозный, ул. Полярников, д. 5  
Гостиница «Даймохк», Чеченская Республика, г. Грозный, ул. Дербентская, д. 79  
Гостиница «Терек», Чеченская Республика, г. Грозный, ул. Грибоедова, д. 110  
Гостиница «Зама», Чеченская Республика, г. Грозный, ул. Чукотская, д. 36  
Отель «Continent», Чеченская Республика, г. Грозный, ул. Айдамирова, д. 190  
Мини-отель «Столица», Чеченская Республика, г. Грозный, ул. Ш.А.Митаева, д. 51,  
лит. А, 8-800-777-01-24  
Гостиница «Кавказ», Чеченская Республика, г. Гудермес, пр-т А-Х. Кадырова, д. 3

Рестораны, кафе:

- «Япона Хата», Чеченская Республика, г. Грозный, ул. Коммунистическая 26  
«Эсперанто», Чеченская Республика, г. Грозный, ул. Шейха Яндарова Абдул-Хамида,  
26  
«КофеТун», Чеченская Республика, г. Грозный, ул. Маяковского | РТЦ "Фирдавс-2"  
Ресторан Underground Чеченская Республика, г. Грозный, пр-т Путина, ТЦ "Гранд  
парк", цокольный этаж  
Кафе "Майдан", Чеченская Республика, г. Грозный, пр. А.А. Кадырова, 2  
«Нохчийн Кхерч», Чеченская Республика, г. Грозный, улица Ассиновская, 1  
Ресторан «Steakhouse», Чеченская Республика, г. Грозный, пр-т А. А. Кадырова, ТЦ  
"Гранд парк", 1 этаж  
«Кондитерская Кутюр», Чеченская Республика, г. Грозный, пр. Кадырова, 74/100  
«Sushi Banzai», Чеченская Республика, г. Грозный, ул. Р. Люксембург, 17  
Ресторан «Дай Кхерч», Чеченская Республика, г. Грозный, Парк национальной  
культуры им. А-Х. Кадырова  
«Рафаэле Эспозито», Чеченская Республика, г. Грозный, пр. Победы (Путина), 10  
Турбаза "Шовда", Чеченская Республика, г. Грозный, автодорога "Каспий" (М6),  
Грозный — Гудермес, 12 км  
«Tutti Frutti Frozen Yogurt», Чеченская Республика, г. Грозный, пр. А. Кадырова, 40 |  
ТРЦ GRAND PARK, 3 этаж  
«Бриошь», Чеченская Республика, г. Грозный, ул. Шейха Али Митаева, 25  
Турагентства Чеченской Республики  
Риэлт-Тур, компания  
Турфирмы  
Компания по международному риэлтингу и туризму.  
Контакты:  
Маяковского ул., 13, 1-ый этаж комплекса Голливуд-1  
Моб.: 8-928-015-10-01 [www.rielt-tour.ru](http://www.rielt-tour.ru)  
Старопромысловское шоссе, 2 (1-ый этаж ресторана Голливуд)



Тел.: (8712) 22-50-83; Моб.: 8-928-015-10-01 [www.rielt-tour.ru](http://www.rielt-tour.ru)

Олимп-Тур ООО

Оказывает все виды услуг в сфере туризма: пляжный отдых (Турция, ОАЭ, Египет, Россия и т.д.), детский отдых (Россия), лечебные курорты (Россия, Чехия), мусульманский туризм (Хадж, закрытые отели и пляжи Турции), недвижимость (Турция), шопинг (Турция, ОАЭ) шенген-визы, АВИАБИЛЕТЫ по всем направлениям. Санаторно-курортный отдых с лечением (Кисловодск, Железноводск, Ессентуки и др.) • Диагностика и лечение в самых лучших клиниках зарубежья.

Контакты:

Грозный, Р. Люксембург ул., 10, оф.9

Тел.: (8712) 22-26-51; Моб.: 8-965-956-54-54

De Luxe Tour, туристическая компания

Работают со многими, но только с проверенными и надежными туроператорами, с такими как Tez-Tour, Coral, Pegas, Anex-Tour, Brisco, Tui и т.д.

Контакты:

Грозный, Путина пр-т, 36, оф. 9

Тел.: (8712) 29-47-17; Моб.: 8-928-000-91-81 [www.deluxtur.com](http://www.deluxtur.com)

De Luxe Tour, туристическая компания

Работают со многими, но только с проверенными и надежными туроператорами, с такими как Tez-Tour, Coral, Pegas, Anex-Tour, Brisco, Tui и т.д.

Контакты:

Грозный, Путина пр-т, 36, оф. 9

Тел.: (8712) 29-47-17; Моб.: 8-928-000-91-81 [www.deluxtur.com](http://www.deluxtur.com)

Тур де Гранд, туристическое агентство

Огромный выбор предложений, который позволит каждому найти то, в чем он действительно нуждается.

Контакты:

Грозный, Бульвар Дудаева пр-кт, 1 В, Торговый павильон Феникс

Моб.: 8-928-953-05-55 [www.turdegrand.ru](http://www.turdegrand.ru)

АССА, туристическое агентство

Широкий спектр услуг для клиентов. Партнеры- Brisko, Teztour, Pegas Touristik, Coral Travel и т.д.

Контакты:

Грозный, Кабардинская ул., 4

Моб.: 8-928-015-08-08 [www.assatour.ru](http://www.assatour.ru)

Грозный, Шейха Али Митаева ул., 47

Моб.: 8-928-015-09-09; Моб.: 8-928-640-58-91 [www.assatour.ru](http://www.assatour.ru)

Возрождение, турбюро

Туризм и отдых в Чеченской Республике. Оказывает тур. услуги по приему и размещению гостей в Чеченской республике, организуем экскурсионное обслуживание по ЧР, обслуживаем делегации и частные лица. А также осуществляем спектр дополнительных туристских услуг по международному туризму (заказ туров, визовая поддержка)

Контакты:

Грозный, Р. Люксембург ул., 17, кв 87

Тел.: (8712) 22-25-46; Моб.: 8-962-658-60-47 [chechnya.tourism.ru](http://chechnya.tourism.ru)

туристические поездки за рубеж, отдых и путешествия по России и СНГ.

Турфирмы АВИАБИЛЕТЫ на международные и внутренние рейсы, чартерные и грузовые перевозки, железнодорожные билеты, туристические поездки за рубеж, отдых и путешествия по России и СНГ.

Контакты:

Грозный,

Моб.: 8-928-086-80-63 [www.grand.travel](http://www.grand.travel)

Археологические культуры на территории Чечни

Археологическая культура	Период формирования и развития, распространение	Основные черты и артефакты	Памятники в Чечне, артефакты
1. Куро-аракская	Конец IV тысячелетия до н. э., Восточное Закавказье, Передняя Азия, юго-восток Чечни и Осетии	Жилища круглого или овального типа, земледелие, отгонное скотоводство, выплавка меди и украшения из бронзы, текстильное производство, топоры, клинки ножей, шилья, наконечники копий. У племён хурритов – совет старейшин и народное собрание	Сержень-Юртовское поселение на укрепленном холме
2. Майкопская	Вторая половина III – начало II тысячелетия до н. э., Адыгея, Ставрополье, Кабардино-Балкария, Чечня	Скотоводство и земледелие, использование лошади для верховой езды, мотыга, каменный шлифованный топор, медные орудия труда, керамика, золотые и серебряные сосуды и украшения в виде бляшек, львов, быков. Культ неба, солнца, гор, культ предков.	Бамутский курганный могильник (бронзовые топоры и котлы, украшенные жемчужным орнаментом, бронзовые, кремнёвые и костяные наконечники стрел, украшения из бронзы и камня). Ст. Мекенская, с. Бачи-юрт, с. Зандак
3. Северо-кавказская	Начало II тыс. л. – середина II, начало I тыс. л. до н. э., от Прикубанья до Дагестана	Высокая техника строительства каменных и деревянных прямоугольных жилищ, каменные сверлённые и бронзовые топоры, керамика, миниатюрная бронзовая модель	Закан-Юртовское курганное захоронение (в каменном Дольменообразном ящике)

		повозки, сосуды с орнаментом и вдавлениями, витые проволочные подвески-украшения, глиняные и алебастровые статуэтки.	
4.Кобанская	Середина II-начало I тыс.л. до н. э., от Ставрополя до Главного Кавказского хребта и Южной Осетии.От Прикубанья до Дагесана На Северном Кавказе – XII – VIвека до н. э.	Скотоводство, овцеводство, разведение лошадей; земледелие. Захоронения с оружием, с конём, с конской сбруей. Башенные постройки из огромных каменных глыб циклопического типа	Шарой, Орсой, Бавлой, Никарой, Щечу-Ахк, Дошхакле
5. Аланская	С I до XIIвека нашей эры. Северный Кавказ, Нижний Дон и Приазовье, Германия, Франция. Испания		Алхан-Калинское городище (предположительно-бывшая столица Алании – город Магас(Маас))

Особо охраняемые историко-архитектурные и природные территории  
Чеченской Республики (заповедники и заказники)

№	Наименование	Вид, год создания	Где расположены	Ландшафты, площадь	Охраняемые, акклиматизированные виды	Занесены в Красную книгу
1	Аргунский	Государственный историко-архитектурный и природный музей-заповедник, 1988	Шатойский, Шаройский, Итумкальский, Урус-Мартановский Ачхой-Мартановский и Веденский районы	Горные леса, альпийские луга, осыпи, камни, ледники - 240 тыс. га.	Памятники чеченского архитектурно-строительного искусства, памятники природы, ландшафты; дагестанский тур, улар, кеклик, серна, кавказский тетерев, безоаровый козёл, кабан, косуля, медведь, рысь, куница, белка. Акклиматизируются кавказские зубры и припамирские яки.	В свод объектов особо ценного культурного наследия РФ. В Красную книгу: Зубр, безоаровый козел, кавказский тетерев, беркут, белоголовый сип
2	Ачхой-Мартановская тисовая роща	Памятник природы Регионального значения	Верховья р.Нитгах в Ачхой-Мартановском районе	Широколиственные леса Черных гор 300 га.	Тис ягодный, вечнозеленый хвойный реликт третичного периода. Возраст-300 лет.	Тис ягодный
3	Шатойский природный	Региональный заказник, 1986	От с. Шаро-Аргун до г. Тюлой-Лам	100,5 тыс. га, в т.ч: леса-49 тыс. субальпийские и альпийские луга -45 тыс. осыпи, камни, ледники -6,5 тыс.га.	Безоаровый козел, кабан, косуля, медведь, куница, барсук, енотовидная собака, белка, лиса, рысь, дикий сизый голубь, дятел, сойка, тур, улар, тетерев, кавказский беркут, белоголовый сип.	

4	Веденский природный	Региональный заказник, 1977	Веденский район	43,7 тыс. га, в т.ч.: леса- 18 тыс. субальпийские луга 20 тыс. осыпи и камни -5,7 тыс. га.	Безоаровый козел, кеклик, кавказский тетерев, кабан, медведь, кот лесной, барсук, куница, косуля, заяц, лиса.	Безоаровый козел, кавказский тетерев.
5	Урус-Мартановский природный	Региональный заказник, 1977	Горная часть Урус-Мартановского и Шатойско-го районов.	31 тыс.га, в т.ч.: леса-29 тыс. поля, пастбища, и сенокосы-2 тыс. га.	Медведь, косуля, рысь, барсук, куница.	
6	Шалинский природный	Региональный заказник, 1977	Горная часть Шалинского и Курчалоевского районов	26,3 тыс.га, в т.ч.: леса- 16,7 тыс. поля, сенокосы, пастбища -9,6 тыс. га.	Медведь, кабан, косуля, норка, барсук, куница.	
7	Аргунский природный	Региональный заказник, 1977	Грозненский и Гудермесский районы	15 тыс.га, в т.ч.: пойменные леса Сунжи, Аргуна и Джалки 8,7 тыс; сады, поля, огороды, пастбища, сенокосы-6,3 тыс. га.	Олень благородный косуля, куница, фазан	
8	Брагунский природный	Региональный заказник, 1977	Поймы Терека и Сунжи, Грозненский, Гудермесский и Шелковской районы	17 тыс. га, в т.ч.: пойменные леса – 10,2 тыс. поля, пастбища и сенокосы -6,8 тыс. га.	Благородный олень, куница, косуля, фазан.	
9	Парабчевский природный	Региональный заказник, 1977	Шелковской р-н, пойма Терека	12 тыс. га, в т.ч.: Пойменные леса -6 тыс. сады, поля, сенокосы, пастбища -6 тыс. га.	Благородный олень, косуля, кабан, выдра, куница, фазан, заяц. Акклиматизированная енотовидная собака, енот-полоскун.	
10	Степной природный	Региональный заказник, 1977	Шелковской р-н, северо-восточная часть	52 тыс.га, т.ч.: полупустыня (буруны) – 48 тыс.; леса и поля – 3,5 тыс.; озера, болота – 0,5 тыс.га.	Сайгак, лиса обыкновенная лиса-корсак, гигантский слепыш, перевязка, степной орел, дрофа, стрепет, журавль-	Гигантский слепыш, перевязка, степной орел, дрофа, стрепет, журавль-красавка, султанка.

1 1 .	«Зелёная зона г. Грозног о»	Региональный заказник, 1977	Юго-запад г. Грозного, Чернореченски й лес	19 тыс. га	красавка, султанка, ящерицы, ужи, степной удавчик, греческая черепаха.	
-------------	---	--------------------------------	--	------------	--	--



Памятники природы регионального значения

№ п/п	Наименование природных комплексов и объектов	Местоположение
<b>Ботанические</b>		
1.	Джалкинская сосновая роща	Гудермесский район
2.	Джалкинская роща сосны обыкновенной	Гудермесский район
3.	Тисс ягодный	Ножай Юртовский район, с.Симсир
4.	Парк из липы Кавказской	с.Ведено
5.	Грозненский дендрологический сад	г.Грозный
6.	Сосновый лес Макажевский	Веденский район
7.	Шалинская роща сосны	Шалинский район
8.	Роща березы Радде	Шатойский район
9.	Лесостепь	Урус-Мартановский район с.Мартанчу
10.	Лесная зона «Серноводск-Кавказский»	с.Серноводск, курорт «Серноводск-Кавказский»
11.	Бамутская сосновая роща	Ачхой-Мартановский район
12.	Тисовая роща,	Ачхой-Мартановский район
13.	Роща каштана съедобного	Урус-Мартановский район с.Алхазурово
14.	Бороздинские сосны	Шелковской район
15.	Арнаутская сосна	Шелковской район
16.	Дуб черешчатый с пирамидально-кипарисовой кроной	г.Грозный, ул.Первомайская
17.	Роща сосны обыкновенной	Ножай-Юртовский район
<b>Гидрологические</b>		
1.	Озеро Безеной-Ам	Шатойский район, Подножие горы Чарадо
2.	Озеро Галанчож	Шатойский район, Долина р.Осу-хи
3.	Чанты- Аргунский пресный источник	Шатойский район
4.	Куройский углекислый источник	Шатойский район
5.	Минеральные источники Чанты-Аргуна	Шатойский район
6.	Водопад Вашиндоройский	Шатойский район, с.Вашиндарой
7.	Озеро Кезеной-Ам	Введенский район, Долина р.Харсума и Каухи
8.	Водопад Харачойский	Введенский район, с.Харачой
9.	Озеро Капустино	Наурский район
10.	Озеро Майорское	Наурский район
11.	Озеро Генеральское	Наурский район
12.	Минеральные воды курорта «Серноводск – Кавказский»	Сунженский район, с.Серноводск.
13.	Озеро Степная жемчужина	Шелковской район С.Воскресенское
14.	Озеро Карьерное	Шелковской район, п.Парабоч
15.	Джалкинское водохранилище	Гудермесский район, с.Джалка
16.	Брагуновские минеральные воды	Гудермесский район, с.Дарбан
17.	Минеральный источник «Нефтяной горячий»	Гудермесский район

№ п/п	Наименование природных комплексов и объектов	Местоположение
18.	Минеральный источник «Мелчхи»	Гудермесский район с.Мелччи
19.	Минеральный источник «Эпхе»	Гудермесский район с.Мелччи
20.	Нефтяной источник	Ножай-Юртовский район с.Симсир
21.	Нефтяной источник	Ножай-Юртовский район Долина р.Ярык-Су
22.	Соленый родник	Урус-Мартановский район
<b>Палеогеоморфологические</b>		
1.	Останец «Арка» верховья р.Гехинки	Урус-Мартановский район
2.	Останец «Братья» верховья р.Гехи	Урус-Мартановский район
3.	Скала- останец с текстом	Грозненский район

Библиография по туризму и рекреационным ресурсам Чеченской Республики  
(Ретроспектива)

1. Алексеев Б.Д., Мальцева Н.А. Лекарственные растения Чечено-Ингушской АССР. Грозный: Чечено-Ингушск. кн изд-во,1960.
2. Базоркин А.Б. Горское паломничество // Сборник сведений о кавказских горах. Вып. 8. Тифлис: Издание Кавказск. горского управления, 1875.- С.1-12.
3. Берлин Я.Я. Медицинская топография Ичкерийского округа Терской области // Медицинский сборник. 1870 - №10. – С.1-20.
4. Весь Грозный и его окрестности: Нефтяные промысла, курорт Горячеводск, курорт Серноводск /
5. Власова С.П. Термальные воды Чечено-Ингушетии// охранять и приумножать богатство природы. Грозный: Чечено-Ингушск. кн. изд-во,1975. – С.79-84.
6. Власова С.П., Тарануха Ю.К., Склярова Е.И. К об использовании термальных вод Х1-Х11 пластов среднего миоцена Октябрьского нефтяного месторождения // Природа и хозяйство Чечено-Ингушской Республики. Вып. 6 Грозный: Книга, 1991- С.45-53.
7. Водовозов А.С. Краткая экономико- географическая характеристика Грозненской области // Изв. Грозненск. Областного краеведческого музея.1956. – Вып.7-8 – С.131-176.
8. Воскресенский А.И. О разведочных работах в горных районах Чечни (летом 1926 и 1927 года) // Бюлл. Сев-Кавказск.. краевого горского НИИ. №2-4. Ростов н/Д, 1927 б. – С.34-39.
9. Вроцкий Н.А. Чечня как хлебный оазис. // Сборник сведений о Терской области. Вып.1. Владикавказ 1878. – С.270-273.
10. Гаджикулиев А.С., Шорохова Н.Ф. Курорт Серноводск-Кавказский. –Грозный: Чечено-Ингушск. кн. изд-во, 1963.
11. Газарьянц С.К., Анисимов П.С. Горно - рекреационные комплексы ЧИР// Природа и хозяйство Чечено-Ингушской Республики. Вып.6. Грозный: Книга, 1991. – С.83-89
12. Герасимов А.П. Следы третичной вулканической деятельности близ г.Грозного// Изв. Геологическ. Комитета. Т. XXXIX. Л., 1924. – С.389-418.
13. Гилев К.В. Открытие новых месторождений каменного угля, серы и сурьмы на Кавказе.
14. Головлев А.А. Минеральные источники верховьев р. Чанты-Аргун и их использование в лечебных целях// Природно-ресурсный потенциал горных районов Кавказа: Тез. докл. регионал. Конф./Чечено-Ингушск.. гос. ун-т. Грозный, 1988 а. – С.234-235.
15. Головлев А.А. Природные условия и ресурсы Северного Кавказа и их экономико-географическая оценка (на примере Чеченской и Ингушской Республик) //1992а
16. Головлев А.А., По горам, ущельям и аулам Чечни. М., 2001ж. – 100с.
17. Головлев А.А. Туризм как фактор восстановления и развития Чечни// 2002а. – С.211-213.
18. Головлев А.А. Туристические маршруты в окрестностях с. Харачой (Горная Чечня)// Туризм и региональные развитие: 2002б. – С.354-358.
19. Головлев А.А. Минеральные источники верховьев р. Чанты – Аргун, их охрана и рациональное использование// Самарская Лука. 2002г. - №12. – С.115-125.
20. Головлев А.А. Горные ландшафты Чечни и развитие экологического туризма // Самарская Лука. 2004д. - №15. – С.108-126.
21. Головлев А.А., Головлева Н.М. Медико – географические и рекреационные особенности районов Северного Кавказа.
22. Григорьева А.Х., Штакман А.А. Питьевые воды Кавказа. СПб.: Издание Главного Военно-медицинского управления, 1903. – 520 с.
23. Григорьев Н.А. Курорты Чечни. Ростов н/Д., 1928. – С.5-10.

24. Григорьев Н.А. Чишкинское (Чанты-Аргунское) месторождение минеральных вод // Советское геология. 1964. - №10.
25. Грум К.П. Описание минеральных вод, лечебных грязей и купаний русских и зарубежных. 4.1. СПб.
26. Дацкевич А.П. Курорты Чечни //Десять лет Советской Чечни / Отв. ред. Н.Г. Буркин. Ростов н/Д.: Партийное изд-во,1933. – 175с.
27. Дмитриев Н.А. Озеро Эйзенам // Гидробиологический журнал. 1930.
28. Драпкин Е.И., Вартанов А.А., Щербаков Г.М. Дополнение ихтиофауне озера Кезеной – Ам //1977.
29. Еременко Н.М. Серная пещера Шеки-Эхкхех в Чечено-Ингушетии.
30. Ерохин П.М. Горные Курорты Чечни // Зап. Сев.-Кавказск. краевого горского НИИ 1928 – С.3-32.
31. Залиханов М.Ч., Подрезов Н.Н. К вопросу о лавинной опасности в районе Чечено-Ингушетии // 1972.
32. Зиновьева Т. Закан-юртовская станица //Сборник материалов для описания местностей и племен Кавказа 1889.- Вып. 8 –С.82-84.
33. Знаменский П.И. Физико-экономический очерк Чеченской Автономной области (в границах после объединения с Грозненским и Сунженским округами). Грозный: Издание Чеченск. обл. наробраза,1929-119с.
34. Зонн С.В., Зонн И.С. Об экологических последствиях военной акции в Чеченской Республике// 1997.
35. Зонн С.В., Зонн И.С. Природа и общество Чеченской Республики. М.: 2001.
36. Зыбин Н. Известие о старояртовских минеральных источниках // Зап. Кавказск. отд. имп. Русск. географ, общ-ва. 1853 – Кн.П. – С.253-258.
37. Индербиев М.Т. курорт Серноводск – Кавказский. Грозный: Чечено-Ингушск. кн. изд-во, 1978. -96с.
38. Ипполитов А.П. Этнографические очерки Аргунского округа //Сборник сведений о Кавказских горах. Вып.1. Тифлис, 1868. –С.1-52.
39. Карстенс Э.Э. Гидрохимическая характеристика минеральных источников Северо – Кавказского края // Природные богатства Северо-Кавказского края. М. – Пятигорск: 1935.
40. Кедров М. Слепцовские и Михайловские минеральные воды. СПб., 1862.
41. Кириченко Г.И. Минеральные источники высокогорной Чечни. 1929.
42. Кириченко Н., Бурдин А. Ассинская // Сборник материалов для описания местностей и племен Кавказа . 1889.- Вып. 8.-С.22-38.
43. Кобычев В.П. Расселение чеченцев и ингушей в свете этногенетических преданий и памятников их материальной культуры // Этническая история и фольклор. М.: Наука,1977. –С.165-184.
44. Лангваген Я.В. Минеральные источники Северо-Кавказского края// Природные богатства Северо-Кавказского края. М. –Пятигорск: Сев.-Кавказск. краевое гос. изд-во, 1935. – С.437-443.
45. Ленин-Курорт в Горячеводске. Грозный: Издание управления Курортами Грознефти, 1924. – 28с.
46. Линдроп Н.Т. Происхождение источников Черноречья // Грозненское нефтяное хозяйство. 1924. -№1-3(21-23). –С.32-39.
47. Лисицын К.И. Обследование месторождений в Грозненском округе Терской области.
48. Максимов Е.П. Чеченцы. Историко – географический и статистико – экономический очерк //Терский сборник. Кн. 2. Вып. 3. Владикавказ, 1893. – С.3-100.
49. Максимович Г.А. Минеральные источники Чечни// Журнал прикладной химии. 1932-Т.V. - №8. – С.1066-1076.

50. Максимович Г.А. Минеральные источники Чечни// Северо-Кавказский край. 1932. -№3-4. –С.123-129.
51. Максимович Г.А. Некоторые минеральные источники Горной Чечни// Учен. зап. Пермск. гос. ун-та А.М. Горького. 1936 а. –Т.П. – Вып.2. – С.93-109.
52. Максимович Г.А. Уголь в Чеченской автономной области// Уче. зап. 1936 б.
53. Марковин В.И. В стране вайнахов. М.: Изд-во «Искусство», 1969.
54. Мацыгоров Н.Г. О развитие краеведческого туризма в Грозном// Изв. науч. Общ-ва Чеченской автономной области. 1930. -№2 –С.61-62.
55. М.Т. Озеро Эзенам (географический очерк)// Кавказ. -1911. -№12. –С.3.
56. Назарова М. Алхан-юртовская станица // Сборник материалов для описания местностей и племен Кавказа. 1889. – Вып..8. – С.77-79.
57. Омаров М.О. Даттыхские соляные источники (в Грозненском округе).
58. Панточек Ф.С. Известие о староюртовской минеральных источниках //1853.
59. Попов А.П., Карницкий В.А. Исследование минеральных источников высокогорной Чечни // Журнал прикладной химии. 1928. – Т.1. – Вып.б. –С.291-299.
60. Португалов П. Горячеводск // Кавказ. 1872. - №87. – С.2.
61. Рак А.С. Охотничье - промысловые звери Грозненской области // Изв. Грозненск. Областного краевед. музея. 1956. – Вып. 7-8. – С.222-229.
62. Розанов А.Н. Исследования минеральных источников // Известия геологического комитета. 1917. –Т.36. - №1. – С.535-544.
63. Романов П.Г., Смирнова М.Н., Горин И.Г. О происхождении озера Галанчоуж // Вопросы геологии и географии Северо-Восточного Кавказа: Сб. нач. трудов / Чеч.- Ингушск. гос. ун-т им. Л.Н. Толстого. Грозный, 1978. – С.72-76.
64. Рыжиков В.В. Жемчужина Северного Кавказа. Грозный: Чечено – Ингушск. кн. изд-во, 1988. – С.28.
65. Рябинин А.Н. Через Чанчахский перевал. Геологические исследования в области Перевальной железной дороги через Главный Кавказский хребет. Спб.: Изд. Управл. По сооружению железных дорог, 1914. -18с.
66. Севастьянов Д.В. Холодная и горячая вода Грозненского района // Грозненское нефтяное хозяйство. 1923. -№5-8 (14-17). – С.66-74.
67. Севастьянов П.М. Маршруты экскурсий и походов по Грозненской области // Изв. Грозненск. областного краеведческого музея. Вып. 7-8. – Грозный, 1956. –С.211-221.
68. Семенов Н.С. Сказки и легенды чеченцев. Владикавказ, 1882. 67с.
69. Сердюченко Д.П. Полезные ископаемые Северо-Кавказского края и проблема их практического использования. Ростов н/Д.: Книгоиздательство «Северный Кавказ», 1932. – 64с.
70. Сереженко В.А. О приуроченности оруденения к неотектоническим зонам в ниже-среднеюрской полосе Чечено – Ингушетии // Тезисы докладов второй конференции по геологии и полезным ископаемым Северного Кавказа. Ессентуки,1963, - С.71-72.
71. Смирнова Н.Н. Месторождение селитры
72. Стороженко И.Д. Месторождение сурьмы, висмута, вольфрама и олова // Природные богатства Северо-Кавказского края. М.-Пятигорск: Сев.-Кавказск. краевое гос. изд-во, 1935 а. – С.271-280.
73. Торопов Н. Опыт медицинской географии Кавказа. Издание Военно – Медицинского департамента, 1864. – 41бс.
74. Умаров М.У., Батхиев А.М. К обоснованию создания Чеченского государственного заповедника // Биологическое разнообразие Кавказа: мат-лы V Междунар. конф. Магас, 2003. – С.76-81.
75. Харичков К.В. Кавказская Швейцария // Вестник знания. 1904 б. - №12. – С.94-100.

76. Харичков К.В. Кавказская Швейцария. Из путешествия по Чечне и Дагестан // Сборник сведений о Северном Кавказе. Ставрополь-губернский: Ставропольск. губернк. Стат. ком-т, 1906. Т. 1. С.1-26.
77. Чермовалов М.Д. Чечено-Ингушский рекреационный макрорайон // Рекреационные ресурсы. 4.2. Условия отдыха и туризма. Ростов н/Д.: Изд-во РГУ, 1982. - С.205-217.
78. Чеченская автономная область. Основные статистические данные и список населенных мест на 1929-1930 годы. Владикавказ: Издание Плановой комиссии Чеченского облисполкома, 1930. – 121с.
79. Чудакова Ю.П. Автомобильный транспорт в горной части Чечено – Ингушетии // Материалы по изучению Чечено – Ингушской АССР. Вып.1. Грозный: Чечено – Ингушск. кн. изд-во, 1975. – С.34-40.
80. Чупахин В.М., Головлев А.А. Ландшафты «дождевых теней» северного макросклона Большого Кавказа // Природопользование и охрана ландшафтов / Московск. Филиал. Географ, общ-ва СССР. М., 1981. - С.63-74.
81. Чупахин В.М., Головлев А.А. Ландшафтно-гидрологические условия бассейнов верховьев реки Гехи // Проблема рационального использования и охраны малых рек: Тез. докл. регионал. конф. Май 1987 г. / Чечено-Ингушск. гос. ун-т. Грозный, 1987 – С.69.
82. Шаповалов А.П. Горные богатства Чеченской автономной области // Горный журнал 1931. - №1. – С.58-59.
83. Ширяев С.Д. Грозненская область. Грозный. кн. изд-во, 1955. – С.268с.
84. Щепкина О.И. Лекарственные и технические растения автономных областей и республик Северного Кавказа // Зап. Сев. – Кавказск. краевого горского НИИ. Т. 1. Ростов н/Д., 1928. – С.33-82.

#### **Рекомендуемая литература**

- 1.Ахмадов Я. З., Гумба Г. Д., Курумов Д. С., Хасмагомадов Э. Х. История наход Передней Азии, Кавказа и Чечни с древнейших времён до конца XV века / Ахмадов Я. З. — М.: Литера, 2019.
2. Бурменко Т. Д., Даниленко Н. Н., Туренко Т. А. Сфера услуг. Экономика. «Кнорус», М., 2007.
3. Вагапов Я. С. Вайнахи и сарматы. Грозный «Книга», 1990
4. Зубаревич Н.В. Социальное развитие регионов России: проблемы и тенденции переходного периода. М., 2007.
5. Итоги Всероссийской переписи населения 2010 года. Численность и размещение населения. М., Изд. «Статистика», 2012.
6. Козенкова В. И. Древние основы культурного наследия нахского этноса (к истокам горского менталитета). В сб.: Культура Чечни. История и современные проблемы. М.,
7. Нунуев С-Х.М. Туритско-экскурсионные ресурсы Чеченской Республики. Курс лекций. Рукопись, 2012.
8. Приставкин Анат. Ночевала тучка золотая М.
9. Регионы России. Социально-экономические показатели, Росстат, М., 2018.
10. Русин. В. Ф. Достоинство гордых. Моя жизнь с чеченцами и ингушами. Нальчик, 2005.
11. Сигаури И.М. Очерки истории и государственного устройства чеченцев с древнейших времён. – М.: Русь, 2002.
12. Устаев А. Л. География Чеченской Республики. Природа, экология, социальная сфера, экономика. Грозный, 2019
13. Устаев А. Л. Население и экономика Чеченской Республики. Германия, Саарбрюкен, 2015.
14. Чеченцы., серия «Народы и культуры», М., Наука, 2012

## ОГЛАВЛЕНИЕ

<b>Введение</b> .....	<b>5</b>
<b>Глава первая.</b> Сквозь призму веков. История Чечни.....	<b>6</b>
<b>Глава вторая.</b> Из истории путешествий и туризма в Чечне.....	<b>10</b>
II.1 Древний и средневековый периоды.....	<b>10</b>
II.2 Туристско-рекреационный комплекс Чечено-Ингушской республики в XX веке.....	<b>11</b>
<b>Глава третья.</b> Природно-ландшафтное разнообразие Чечни.....	<b>13</b>
III.1. Орография.....	<b>13</b>
III.2. Климатические условия.....	<b>15</b>
III.3. Почвенный покров.....	<b>16</b>
III.4. Гидрография.....	<b>17</b>
III.5. Флора.....	<b>19</b>
III.6. Фауна.....	<b>22</b>
III.7. Минерально-сырьевые ресурсы.....	<b>27</b>
III.8. Агроклиматические ресурсы.....	<b>28</b>
III.9. Земельные и биологические ресурсы.....	<b>30</b>
<b>Глава четвёртая.</b> Экономика и социальная сфера Чеченской Республики.....	<b>34</b>
IV.1 Происхождение чеченцев, вайнахов. Демография и расселение населения.....	<b>34</b>
IV.2. Государственное устройство Чеченской Республики.....	<b>39</b>
IV.3. Структура экономики Чеченской Республики.....	<b>42</b>
IV.4. Индустриально-промышленные комплексы Чеченской Республики.....	<b>43</b>
IV.5. Агропромышленный комплекс Чеченской Республики.....	<b>53</b>
IV.5.1. Структура АПК.....	<b>53</b>
IV.5.2. Сельское хозяйство. Растениеводство.....	<b>56</b>
IV.5.3. Животноводство.....	<b>62</b>
IV.5.4. Пищевая и лёгкая промышленность. Народные художественные промыслы.....	<b>67</b>
IV.6. Транспортный комплекс и информационные коммуникации Чеченской Республики.....	<b>72</b>
IV.7. Экономические связи. Формирование новой экономики Чеченской Республики.....	<b>78</b>
<b>Глава пятая.</b> Даймохк – земля, где гости желанны и святы. Этнокультурные ресурсы.....	<b>81</b>
V.1. Древняя и средневековая архитектура горной Чечни.....	<b>81</b>
V.1.1 Жилые башни.....	<b>83</b>
V.1.2. Полубоевые башни.....	<b>85</b>
V.1.3. Ареал распространения башен.....	<b>85</b>
V.1.4. Боевые башни.....	<b>85</b>
V.1.5. Замки и цитадели.....	<b>87</b>
V.1.6. Великая сигнальная система.....	<b>88</b>
V.2. Менталитет чеченцев.....	<b>89</b>
V.3. Культ огня и очага в чеченской семье.....	<b>91</b>
V.4. Чеченская свадьба.....	<b>92</b>
V.5. Абречество в Чечне.....	<b>93</b>
V.6. Исторические личности Чечни.....	<b>94</b>
V.7. Герои Великой Отечественной войны.....	<b>98</b>
V.8. Деятели науки, культуры и искусства.....	<b>99</b>
V.9. Сказания и мифы вайнахов.....	<b>106</b>
V.10. Вайнахские пословицы и поговорки.....	<b>111</b>
V.11. Кухня вайнахов.....	<b>114</b>



<b>Глава шестая.</b> Ресурсы религиозно-познавательного туризма.....	<b>119</b>
VI.1. Паломнический туризм в Чеченской Республике.....	<b>119</b>
VI.2. Святые места (зияраты) на территории Чеченской Республики.....	<b>121</b>
VI.3. Культовые объекты на территории Чечни.....	<b>128</b>
VI.4. Современное строительство мечетей в Чечне.....	<b>131</b>
<b>Глава седьмая.</b> Природные туристско-рекреационные ресурсы.....	<b>132</b>
VII.1. Ландшафты и аттрактивные природно-рекреационные ареалы, объекты.....	<b>132</b>
VII.2. Проблемы туристско-рекреационного природопользования в Чеченской Республике.....	<b>139</b>
<b>Глава восьмая.</b> Туристская инфраструктура Чеченской Республики.....	<b>143</b>
VIII.1. Природные и историко-архитектурные музеи, объекты размещения.....	<b>143</b>
VIII.2. Транспортная инфраструктура туризма.....	<b>160</b>
<b>Глава девятая.</b> Вопросы безопасности туристско- рекреационной деятельности.....	<b>171</b>
IX.1. Природные явления и безопасность туристической деятельности.....	<b>171</b>
IX.2. Безопасность туризма: практические аспекты.....	<b>177</b>
<b>Глава десятая.</b> Туризм в новой экономике Чеченской Республики: состояние, проблемы, перспективы.....	<b>180</b>
X.1.Туристско-рекреационный комплекс - одно из приоритетных направлений развития экономики республики.....	<b>180</b>
X.2. Перспективы и задачи формирования современной туристической индустрии в Чеченской Республике.....	<b>183</b>
<b>Заключение.....</b>	<b>190</b>
<b>Терминологический словарь.....</b>	<b>191</b>
<b>Приложения 1-5</b>	
1. Гостиницы, отели, туристические агентства. Контакты.	
2. Археологические культуры на территории Чечни.	
3. Особо охраняемые историко-архитектурные и природные территории Чеченской Республики (заповедники и заказники)	
4. Памятники природы регионального значения	
5. Библиография по туризму и рекреационным ресурсам Чеченской Республики (Ретроспектива).....	<b>193</b>
<b>Рекомендуемая литература.....</b>	<b>205</b>

# **ТУРИСТСКО-РЕКРЕАЦИОННЫЕ РЕСУРСЫ ЧЕЧЕНСКОЙ РЕСПУБЛИКИ**

## **Учебное пособие**

**Для студентов бакалавриата, магистратуры и слушателей учреждений  
дополнительного профессионального образования по направлениям подготовки  
05.03.02 География, 05.04.02 География, 43.03. 02 Туризм и 43. 03. 01 Сервис**

---

Подписано в печать 13.01.2021 г. Формат 60x84 1/8.  
Бумага писчая. Печать-ризография.  
Усл. п.л. 15,2. Тираж 100 экз.

---

Издательство ФГБОУ ВО «Чеченский государственный университет»  
Адрес: 364037 ЧР, г. Грозный, ул. Киевская, 33